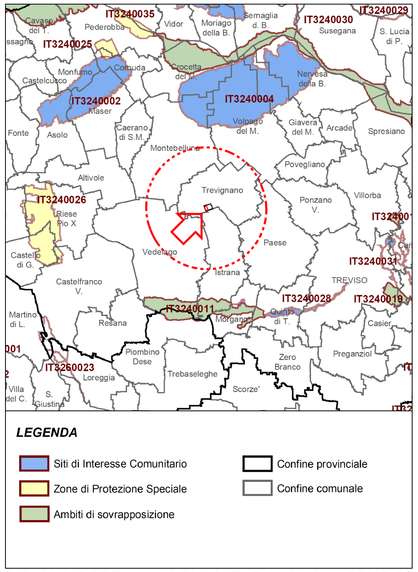

SITI DI IMPORTANZA COMUNITARIA (S.I.C.) - ZONE DI PROTEZIONE SPECIALE (Z.P.S.)

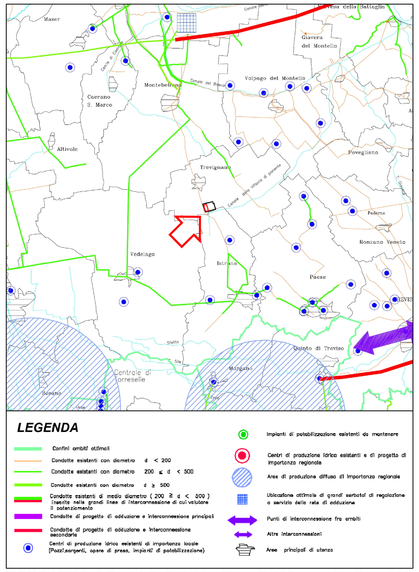

ESTRATTO DEL M.O.S.A.V. - Tav. 7.2"Carta degli ambiti acquedottistici - Ambito B - Veneto Orientale" (stato di progetto)

LEGENDA

- Sito d'intervento
- Cava
- Equidistanza di 5 Km dal sito d'intervento
- Indicazioni specifiche sul sito d'intervento

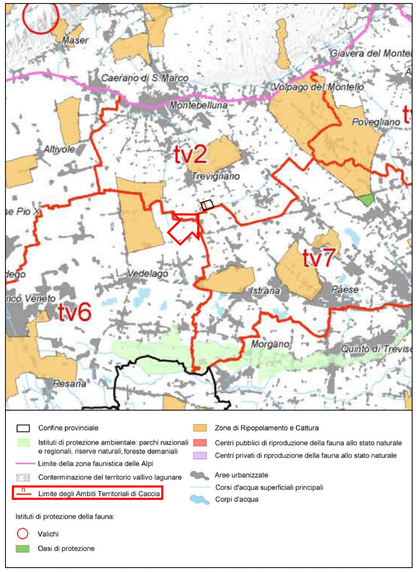

ESTRATTO DEL "PIANO FAUNISTICO VENATORIO REGIONALE"

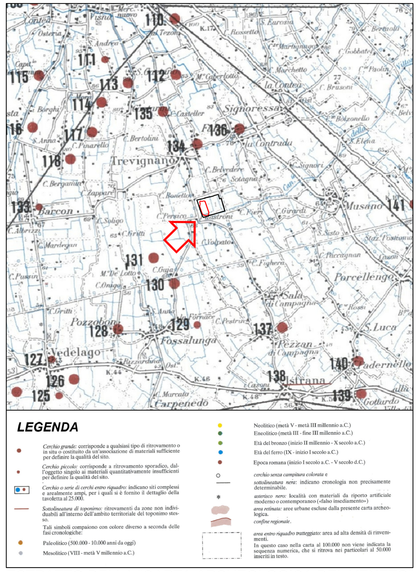

ESTRATTO DELLA "CARTA ARCHEOLOGICA DEL VENETO" F. 38 "Conegliano"

Regione del Veneto

Provincia di Treviso

Comune di Trevignano

DISCARICA PER RIFIUTI INERTI DENOMINATA "POSTUMIA 2" AMPLIAMENTO

STUDIO DI IMPATTO AMBIENTALE

TAVOLA

D05

ESTRATTI CARTOGRAFICI
Siti di Importanza Comunitaria (S.I.C.) - Zone di Protezione Speciale (Z.P.S.); Modello Strutturale degli Acquedotti del Veneto (M.O.S.A.V.); Piano Faunistico Venatorio Regionale 2007 - 2012; Carta Archeologica del Veneto

Fuori scala

Data: Marzo 2010 Cod.: 1423/1

Committente:

postumia cave s.r.l.
Viale delle Fosse, 7 - 36061 Bassano del Grappa (VI)

Progetto e Studio di Impatto Ambientale:
Studio Tecnico Conte & Pegorer
Ingegneria civile e ambientale
Via Siora Andriana del Vescovo, 7 - 31100 TREVISO
e-mail: contepegorer@libero.it
tel. 0422.30.10.20 r.a. fax 0422.42.13.01

Consulenza geotecnica e idraulica:
colleselli sp
INGEGNERIA GEOTECNICA
Studio Colleselli & Partners
Ingegneria Geotecnica
Via Vignovale, 115 - 35127 Padova
Tel 049 8700400 Fax 049 8700413 - 8728139
info@colleselligeotecnica.it

Xrif.: 1 Immagini:8
File: L:\Postumia Cave srl - Discarica Trevignano - cod. 1423 - MARZO 2009\dwg\ SIA - Ampliamento - Settembre 2009\Layout\ LAV. D05 - SIC_ZPS - MOSAV - PFV - CAV.dwg
Redatto: A.M. Controllato: C.N. Approvato: S.C.