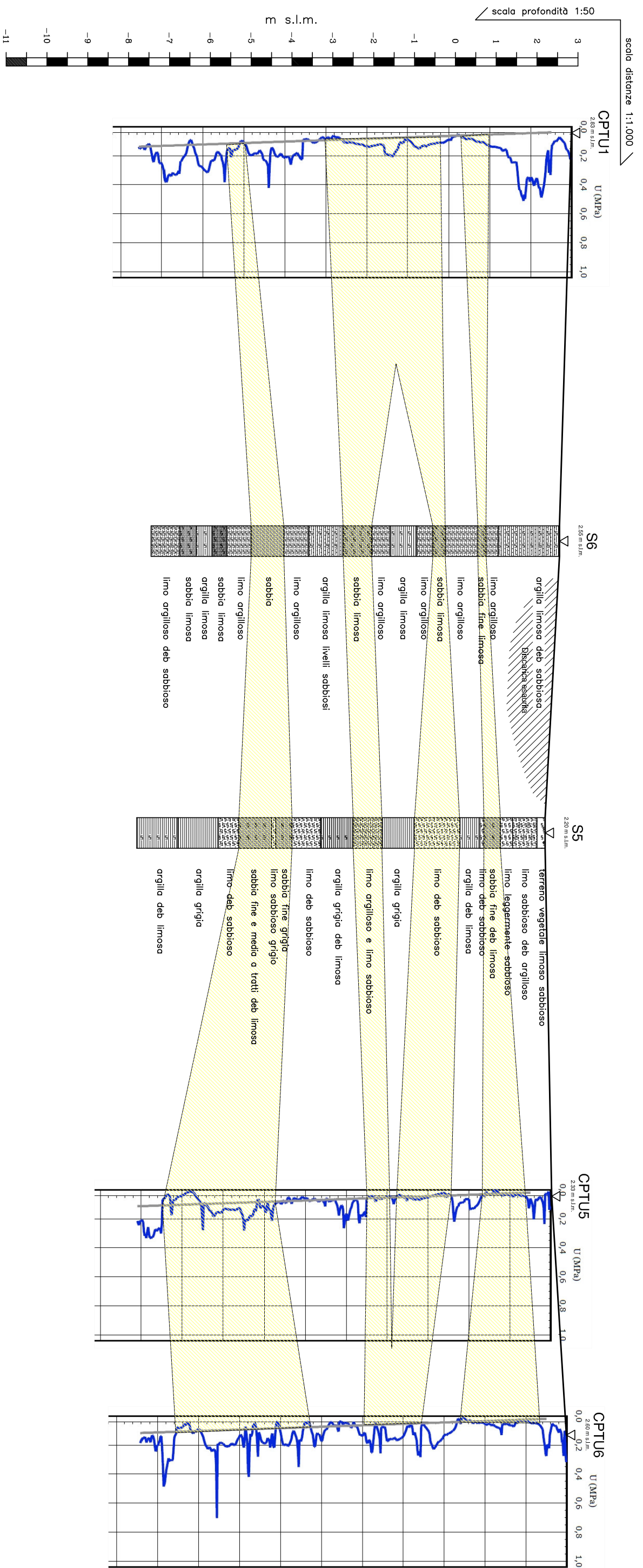
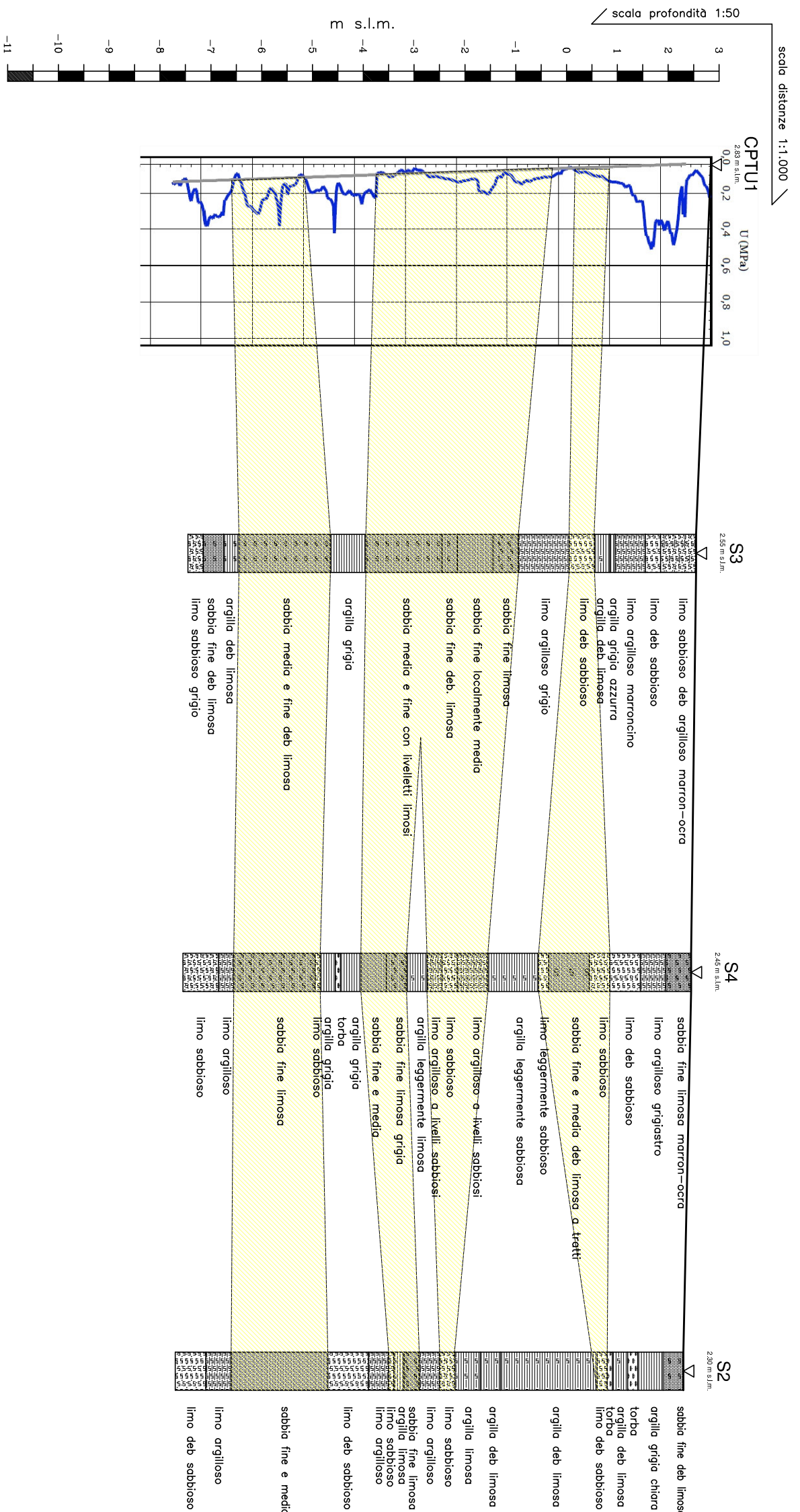


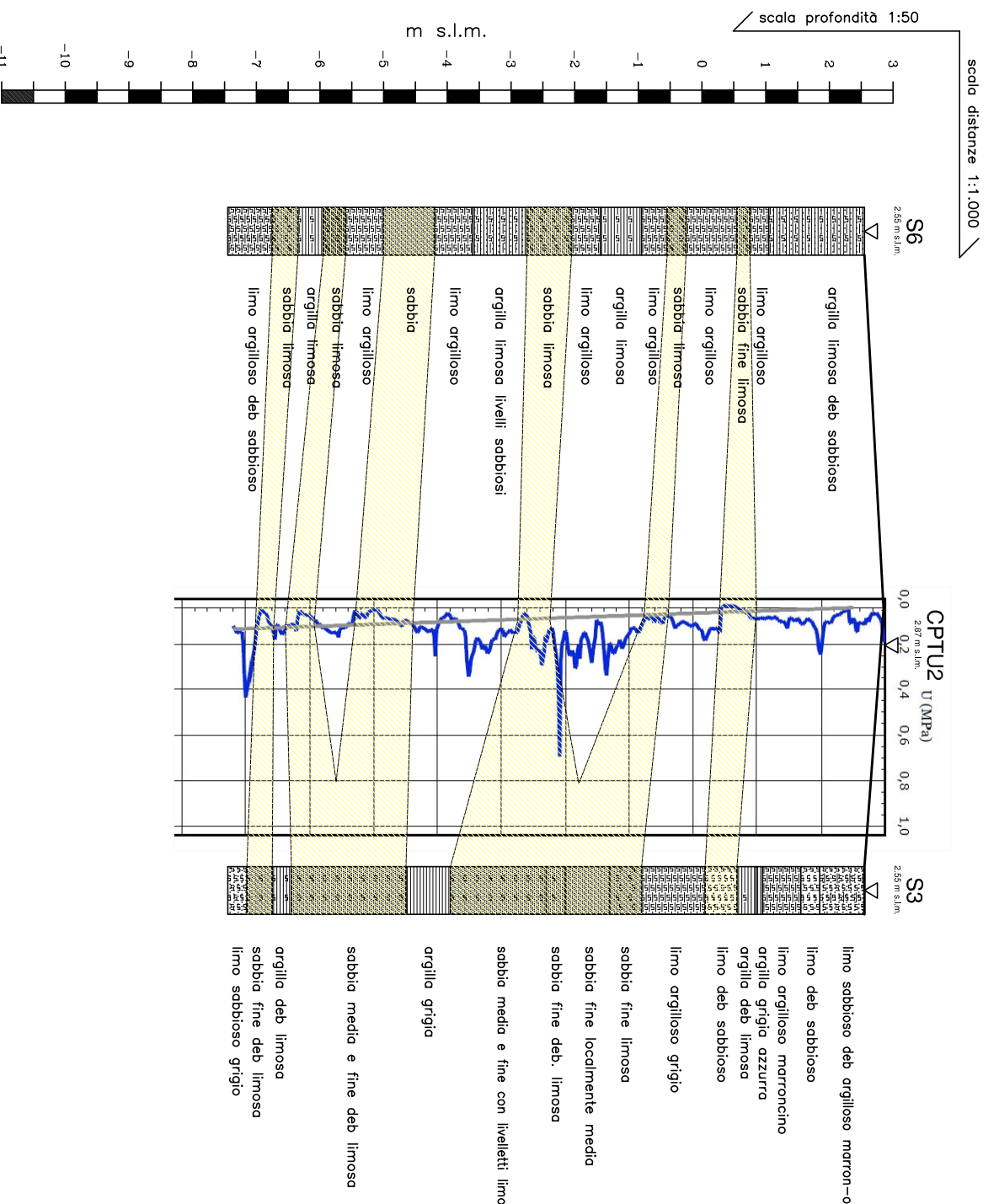
SEZIONE 1



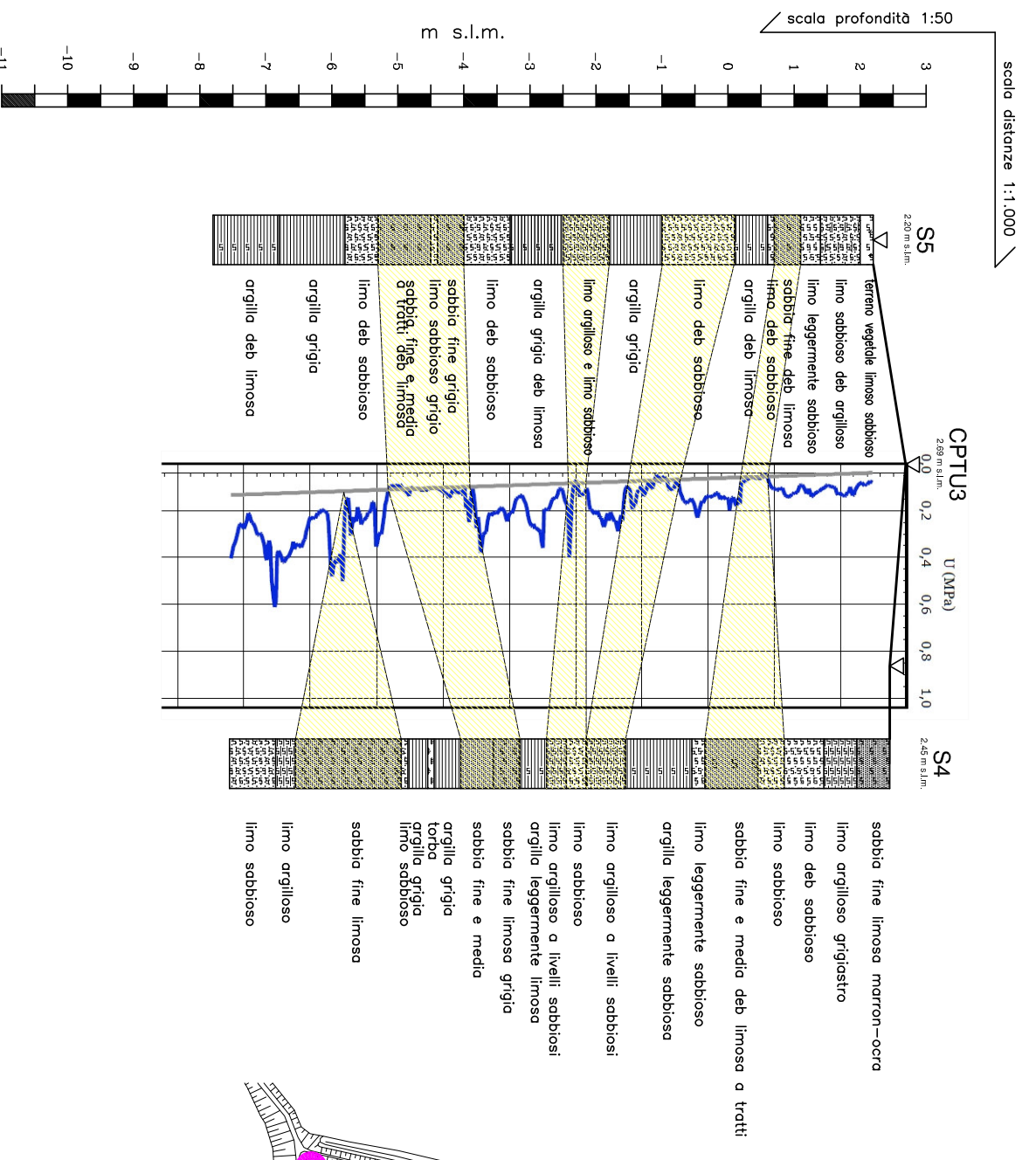
SEZIONE 2



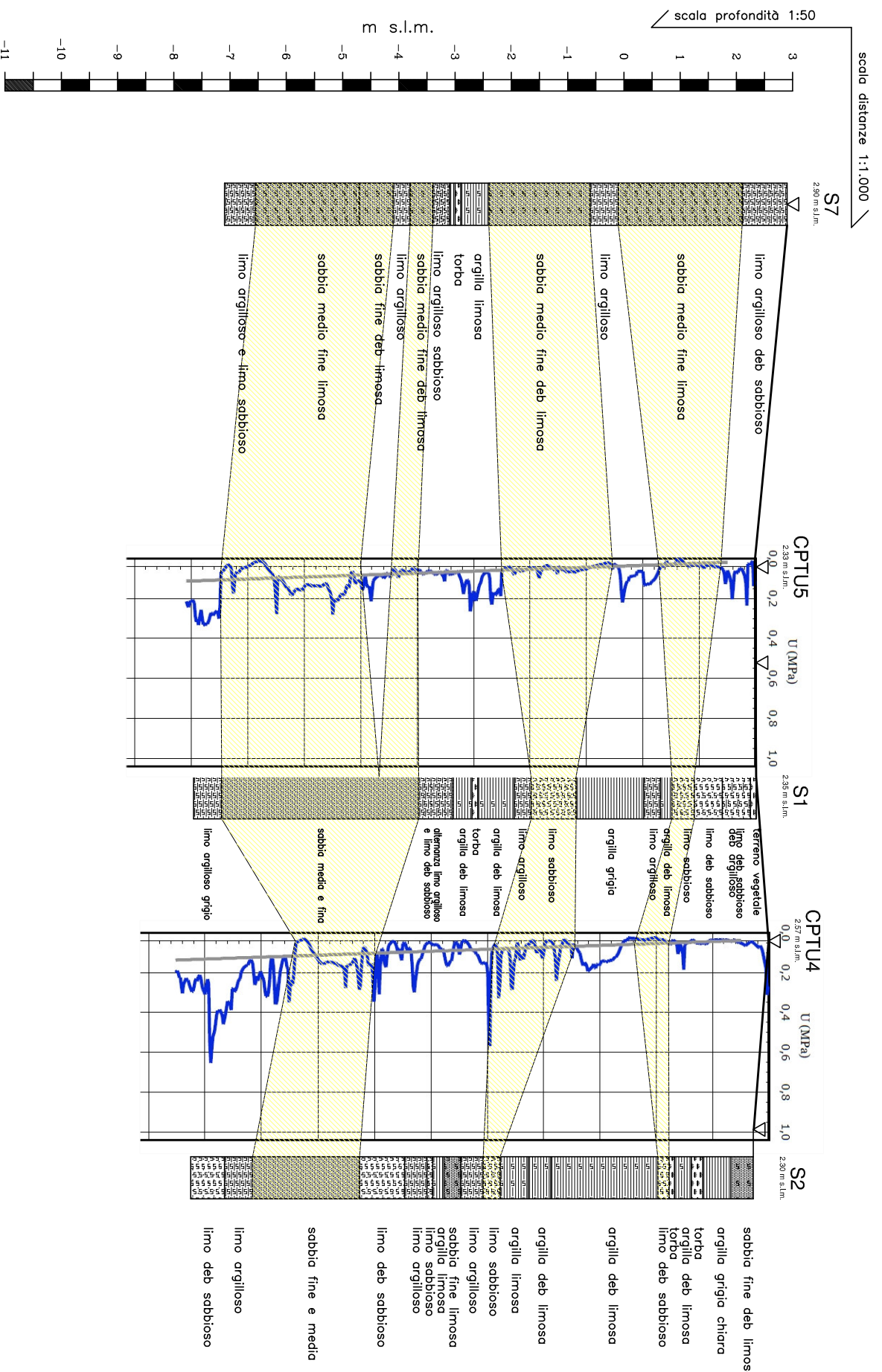
SEZIONE 3



SEZIONE 4

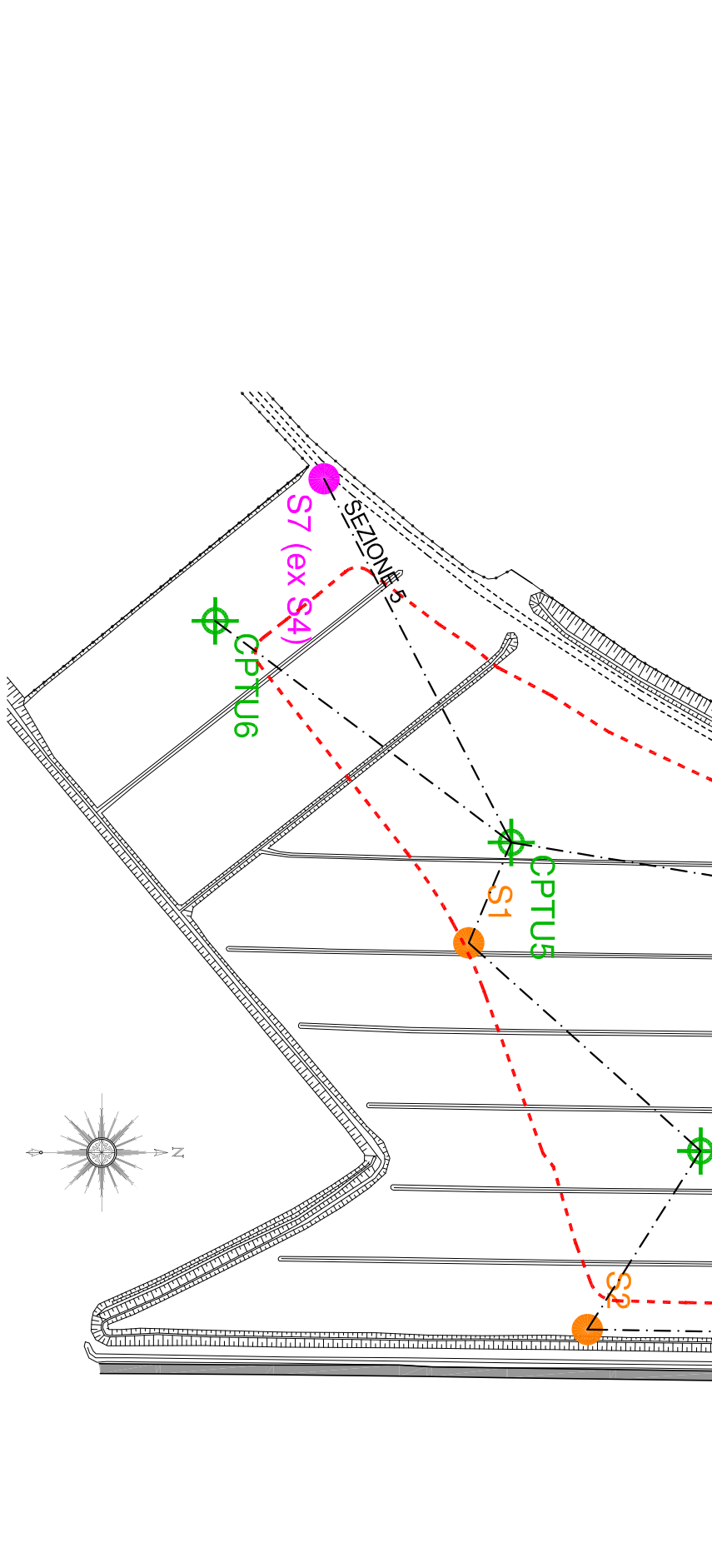


SEZIONE 5



PLANIMETRIA DI RIFERIMENTO Scala 1:2.000

- LEGENDA**
- Limite batario di disseccata di progetto
 - S2 Sondaggio geognostico (2002)
 - S7 Sondaggio geognostico (1997)
 - ▲ CPTU Prova penetrometrica statica con piezometro (2010)



Regione del Veneto

Provincia di Treviso

Comune di Roncade

AMPLIAMENTO DISCARICA PER RIFIUTI INERTI
EX CAVA "MUSESTRE"

PROGETTO DEFINITIVO

SEZIONI GEOLOGICHE

B04

Scale 1:1.000/1:50 - 1:2.000 Data Dicembre 2010 Cod. 10481

Quantitativo:



Fondati Del Silo S.r.l.

Via S. Antonio 110
31056 Roncade (TV)
Tel. (+39) 0422.264110 Fax. (+39) 0422.629118
E-mail: info@fondatidelosilo.it Web: www.fondatidelosilo.it

Studio Tecnico Conè & Pegorer

Ingegneria civile e ambientale

Via S. Andrea del Visozzo, 7 - 31100 TREVISO

E-mail: ingegner@studioconepegorer.it

tel. 0422.50.0201 fax 0422.52.5310