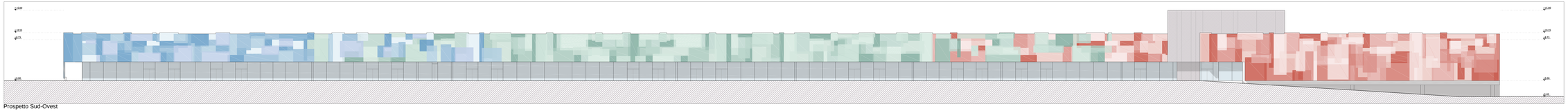

Prospetto Sud-Ovest

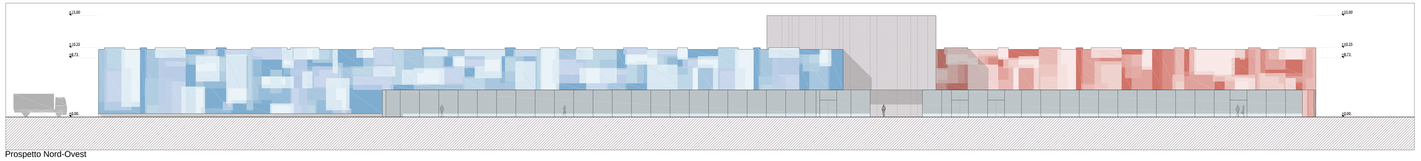

Prospetto Nord-Ovest

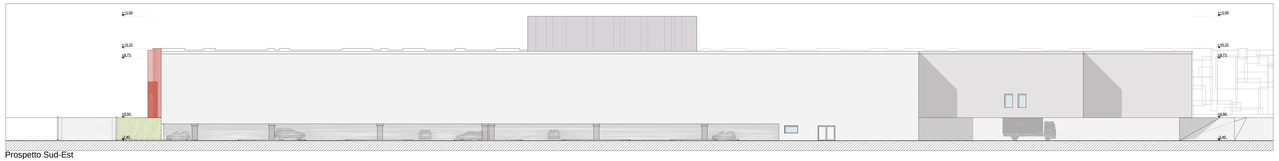

Prospetto Sud-Est

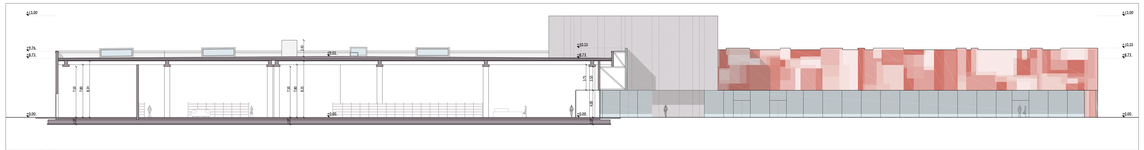

Sezione A-A

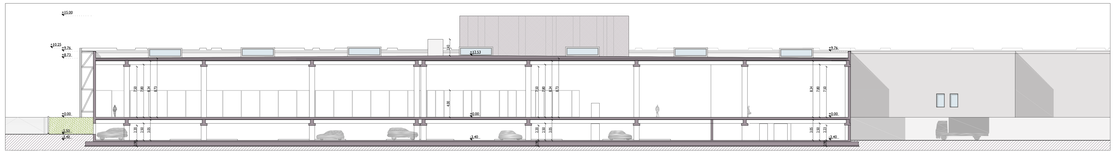

Sezione B-B

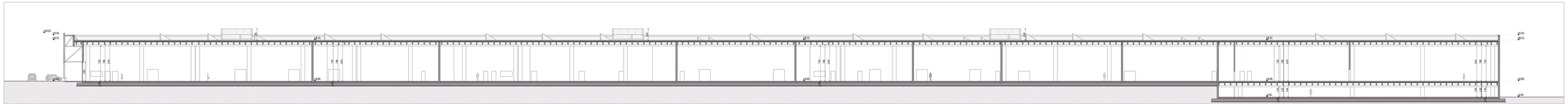

Sezione C-C

Prospetto Noerd-Est

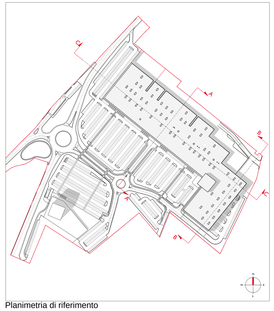

Planimetria di riferimento

Comune di San Fior - TV

Numeria SGR
viale Montegrappa, 45
31100 Treviso

PIANO URBANISTICO ATTUATIVO

"RIQUALIFICAZIONE AREA EX SAROM"

VALUTAZIONE DI IMPATTO AMBIENTALE

STUDIO DI IMPATTO AMBIENTALE	arch. MARCO PAGANI - d-recta srl
PROGETTO ARCHITETTONICO	arch. SERGIO ORNELLA - d-recta srl
PROGETTO OPERE DI URBANIZZAZIONE	arch. SANDRO BURIGANA - d-recta srl

GRUPPO INTERDISCIPLINARE COMPETENZE SPECIALISTICHE

VALUTAZIONE DE INCIDENZA AMBIENTALE (V.Inc.A.)	pian. terr. MARCO CARRETTA - d-recta srl
ANALISI AMBIENTALI	pian. terr. SILVIA BALLESTINI - d-recta srl
VALUTAZIONE DI IMPATTO ACUSTICO	dott. chim. STEFANO DONADELLO - d-recta srl
STUDIO DI IMPATTO SULLA VIABILITA'	ing. MARCELLO FAVALESSA - Mob-Up srl
STUDIO DI COMPATIBILITA' IDRAULICA	ing. GIUSTINO MORO - ITS Engineering

ELABORATO
PROGETTO ARCHITETTONICO
Prospetti e sezioni

NUMERO TAVOLA
19.h
SCALE: 1:200

CODICE COMMESSA: DR20130028
CODICE ELABORATO: DR20130028ADD00FP040
DATA: luglio 2013

d-recta
urban management
via Ferrara, 20 - 31020 San Fior TV
t. 0438 270027 - f. 0438 270199
info@d-recta.it - www.d-recta.it
Studio in conformità alla Norma Qualità Certificata secondo UNI EN ISO 9001:2008