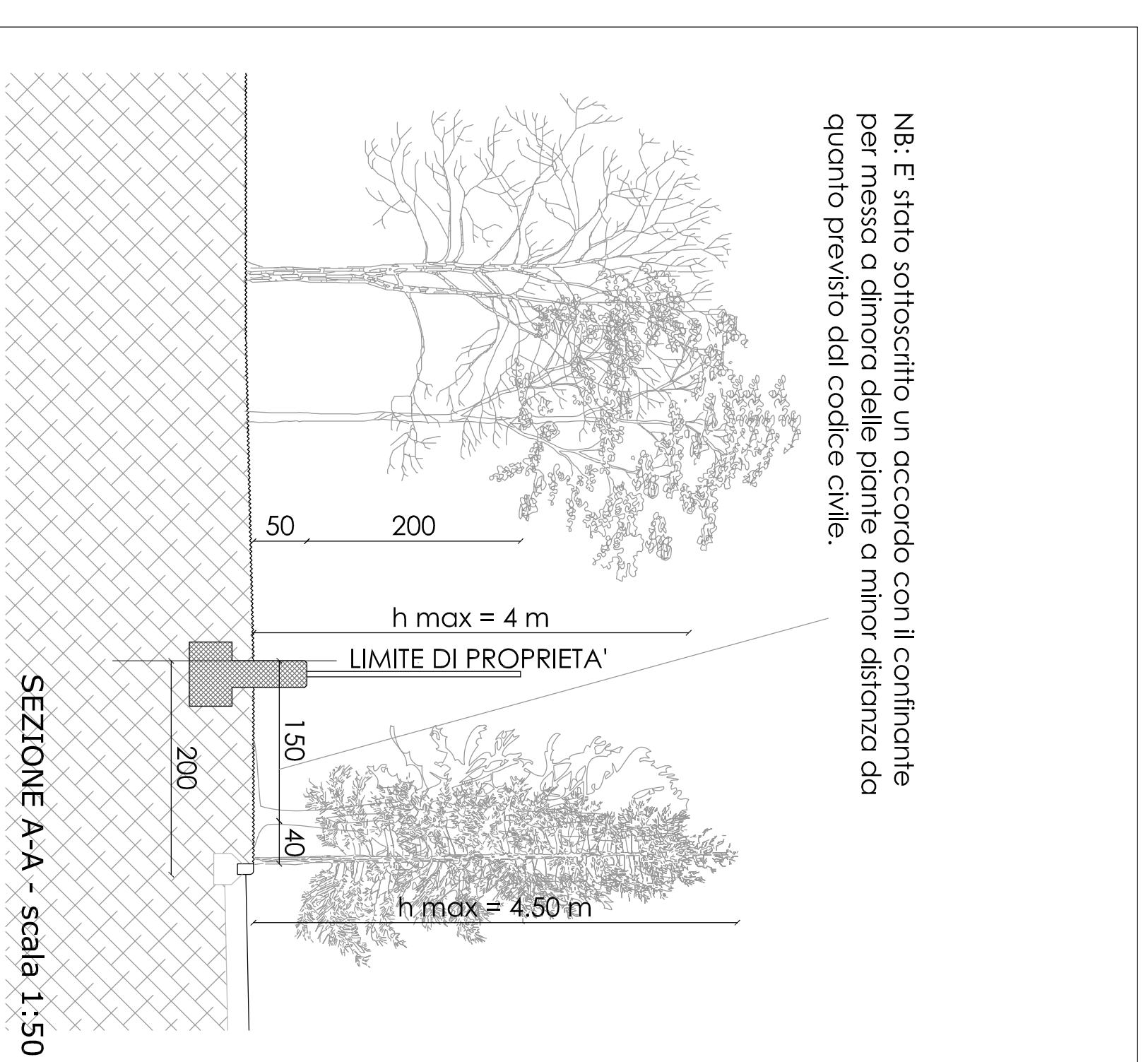
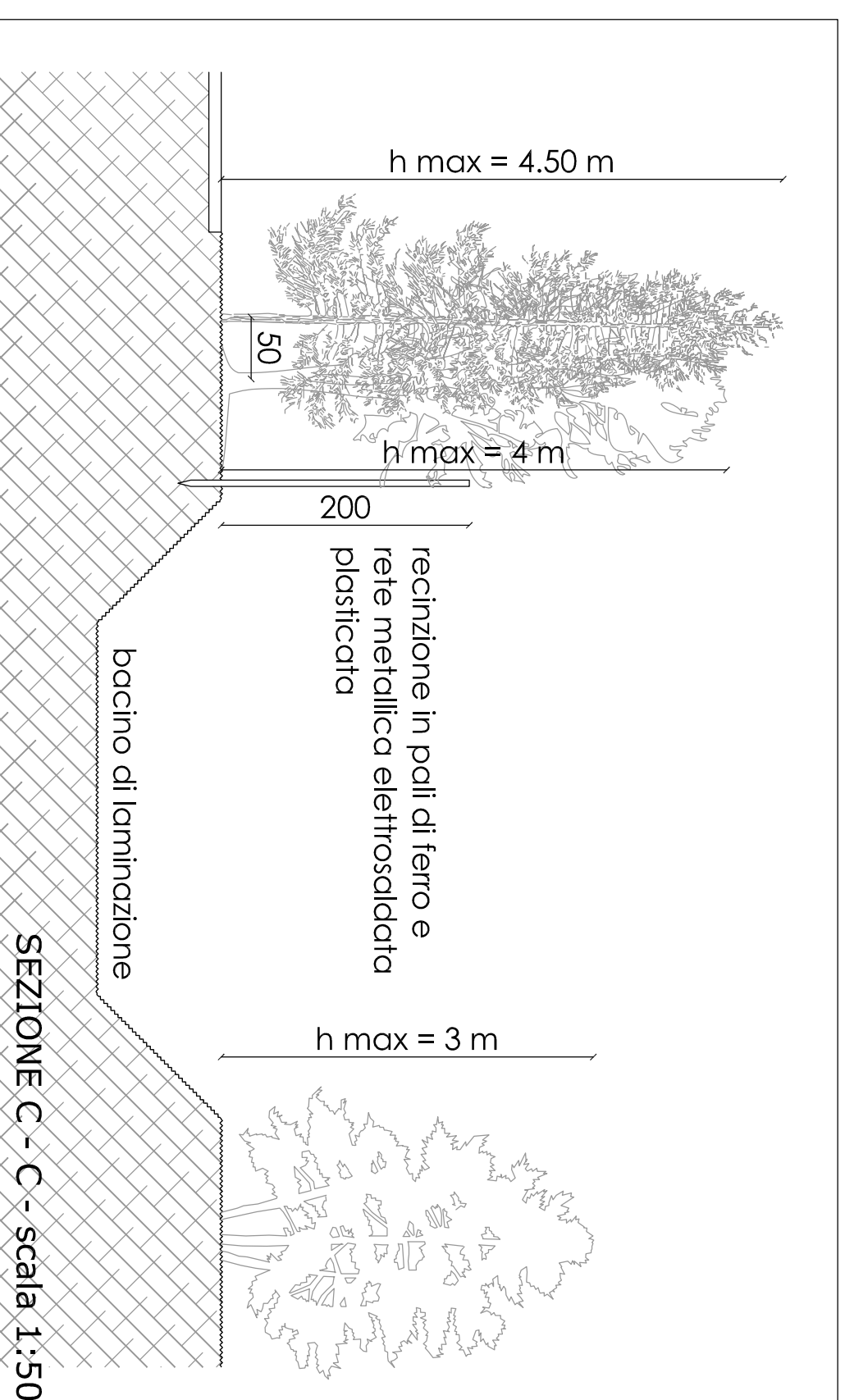


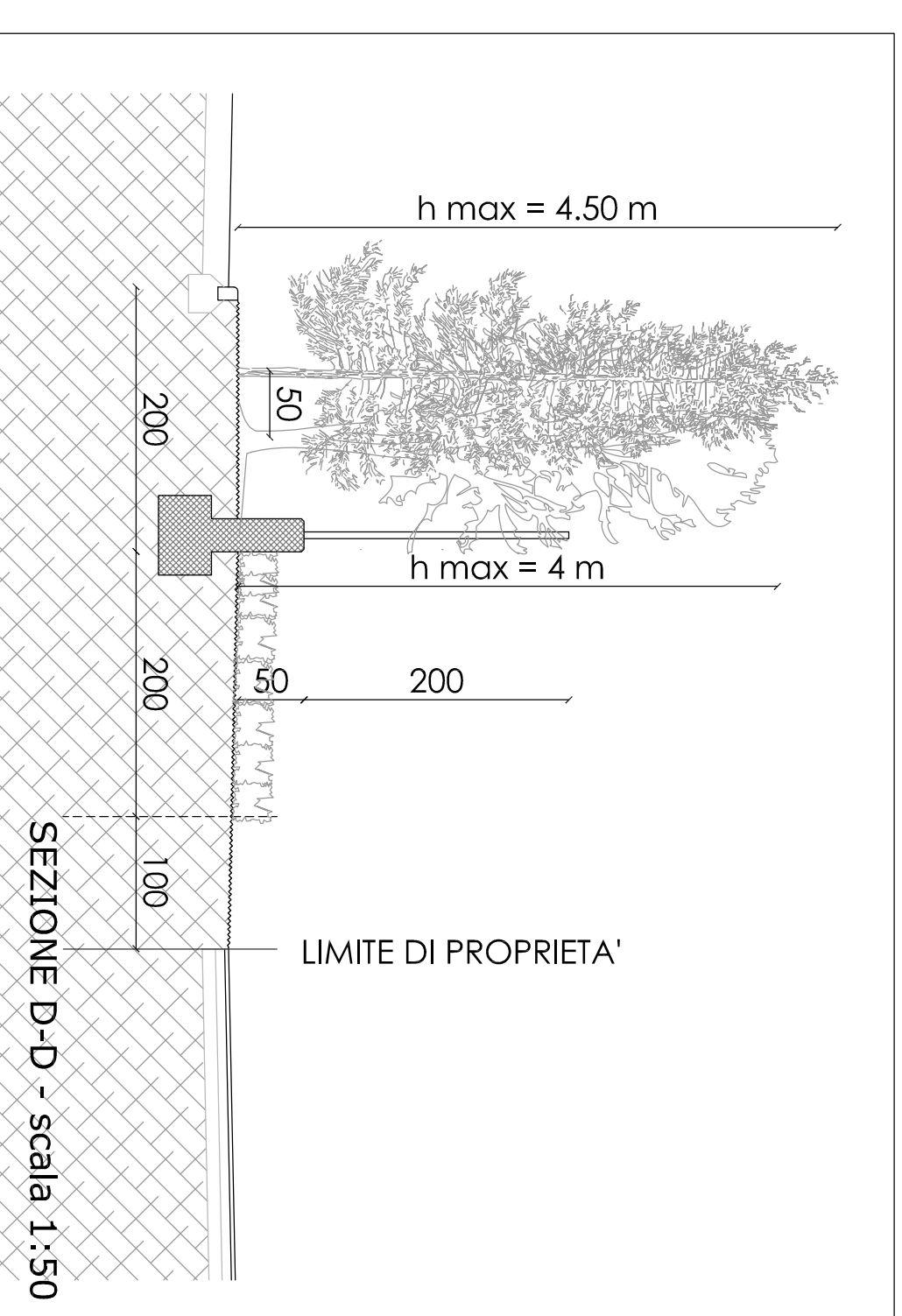
PLANIMETRIA DISTRIBUZIONE ESSENZE ARBOREE - scala 1:500



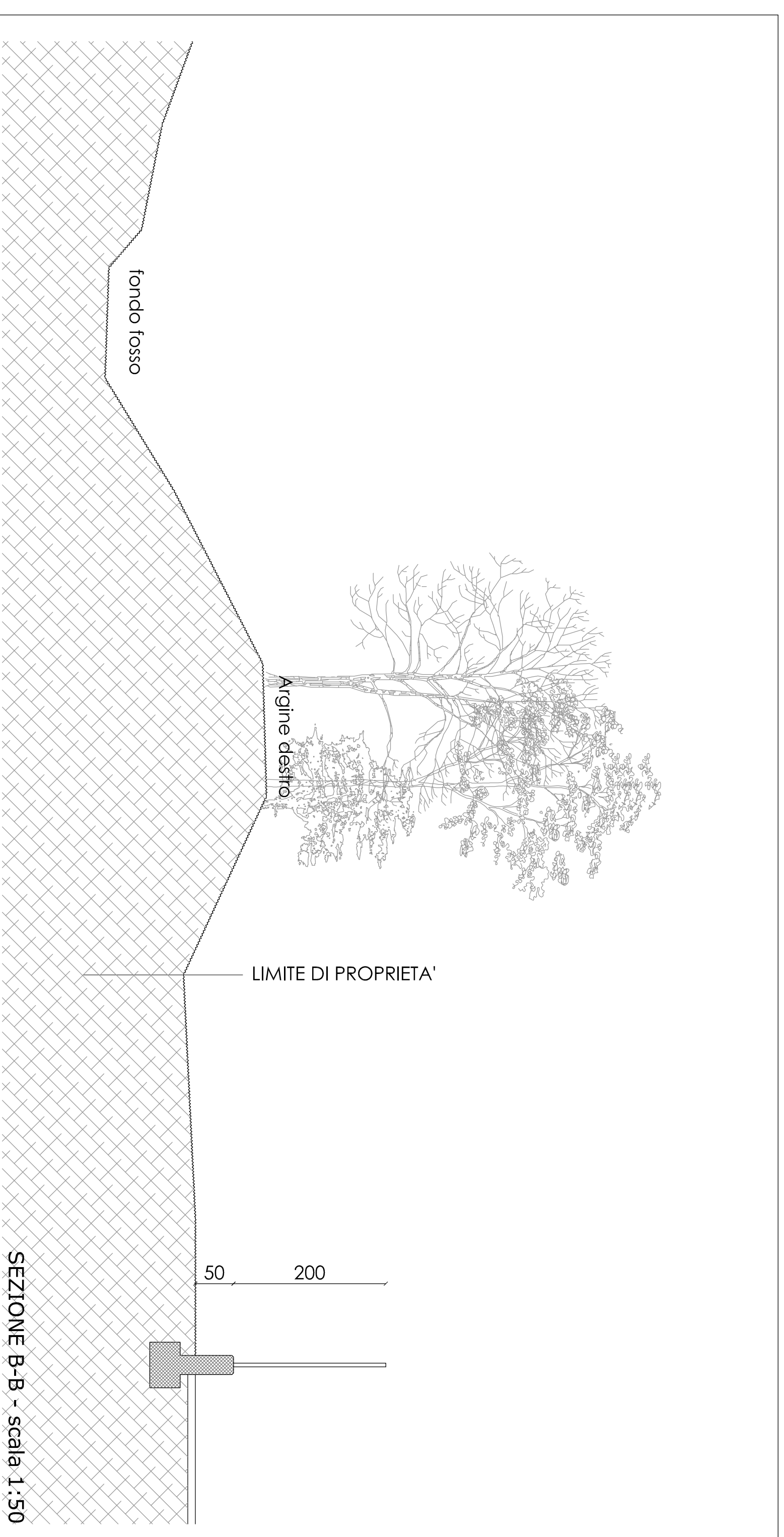
SEZIONE A-A - scala 1:50



SEZIONE C - C - scala 1:50



SEZIONE D-D - scala 1:50



SEZIONE B-B - scala 1:50

**LEGENDA**

- nuovo fabbricato
  - area verde
  - sup. pavimentata per transito e deposito materiali ferrosi e area di manovra e parcheggi
  - pesa
  - bacino di laminazione
  - argine corso d'acqua
  - limite di proprietà
  - limite area di intervento (m<sup>2</sup> 7.700)
- Tipologie di piantumazioni:
- fraxinus ornus l.
  - ostrea carpiniifolia scop.
  - arbusti spontanei ripariali (alnus glutinosa, populus alba, ect.)
  - corylus avellana l.