

LEGENDA

AREE IDRAULICAMENTE FRAGILI - PTCP






- | | | |
|---|---|--|
|  Area a pericolosità idraulica moderata - P1 |  Area urbanizzata |  Fiume Monticano |
|  Area a pericolosità idraulica moderata - P1 da piene storiche |  Area in cui troverà sito l'impianto di recupero |  Limiti amministrativi comunali |

Tavola fuori scala
Elaborazione propria

Fonte dati: Geoportale Regione Veneto - CTR
Provincia di Treviso - tematismi pericolo idraulico