Comune:	Moriago della Battaglia		
Committente:	Colomberotto S.p.a.		
Progetto:	S.U.A.P. IN VARIANTE - AMPLIAMENTO DELLO STABILIMENTO COLOMBEROTTO SPA		
Oggetto:	Progetto nuovi accessi		
Scala 1:200	Disegnato:	File:	
Cod - Com : 410	Livello: D	N° Tav: 5b	Sezione: B.4
Data di esecuzione: Giugno 2014			

Progettista incaricato:
arch. Leopoldo Saccon
Gruppo di Progettazione:
arch. Elvio De Monte
arch. Annalisa Possamai
Collaboratori:
dott. Matteo Tres
dott. Alessio Faraon
RRC: annalisa possamai

Rev	data	Modifica	Verificato

TEPCO - Via Dante n° 13 31029 V. V. (TV) - Tel. 0438/561215-940761 Fax. 0438/947715 - La proprietà intellettuale degli elaborati è della tepco e la riproduzione degli stessi dovrà avvenire solamente preva autorizzazione

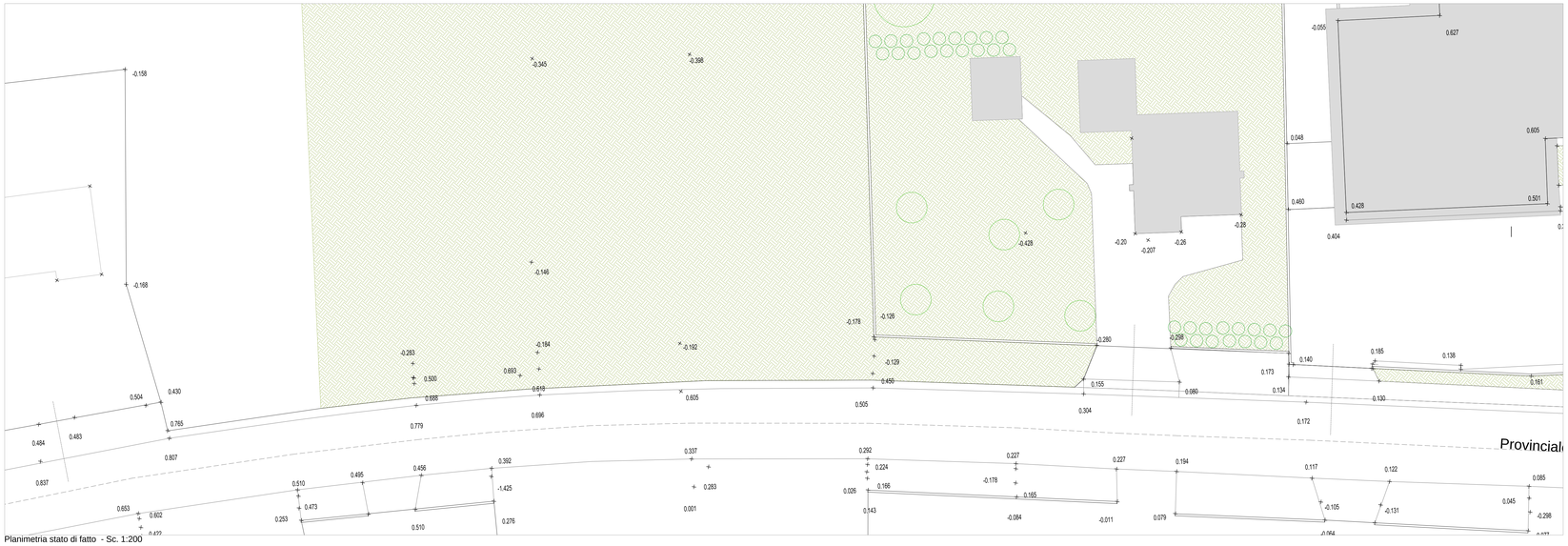

Planimetria stato di fatto - Sc. 1:200

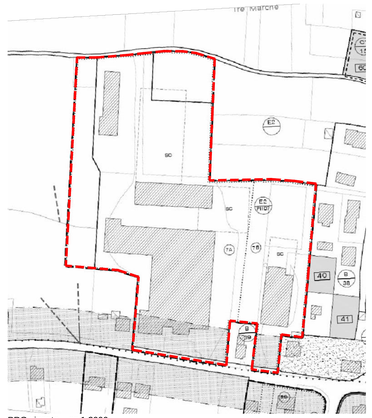

PRG vigente - sc.1:2000

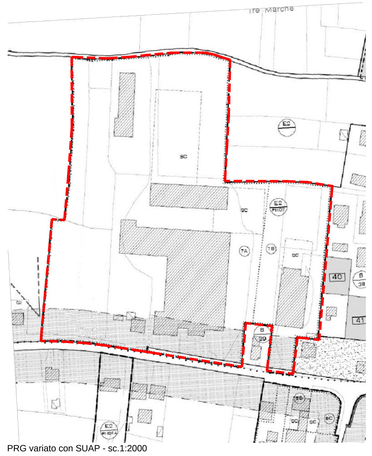

PRG variato con SUAP - sc.1:2000

Planimetria stato di progetto - Sc. 1:200

Perimetro della zona territoriale omogenea
Perimetro del Centro Storico
Tipo di zto
Progressivo di zona
Lotti liberi
zto F - aree per l'istruzione
zto F - aree per attrezzature di interesse comune
zto F - aree attrezzate a parco, gioco e sport
zto F - aree a parcheggio
Verde privato
Fasce di rispetto stradale/cimiteriale
Ambito PN (Progetti Norma)
Superficie coperta massima ammissibile
Coni di visuale

esistente
di progetto

Elementi di base

Ambito S.U.A.P. mq 55.447
Fabbricato
Fascia di rispetto stradale

Viabilità

Triangolo di visibilità
Piano campagna attuale
Nuovo accesso

Aree scoperte

Area pavimentata impermeabile
Area pavimentata permeabile
Area verde
Arbusteto
Siepe
Albero ad alto fusto/medio fusto

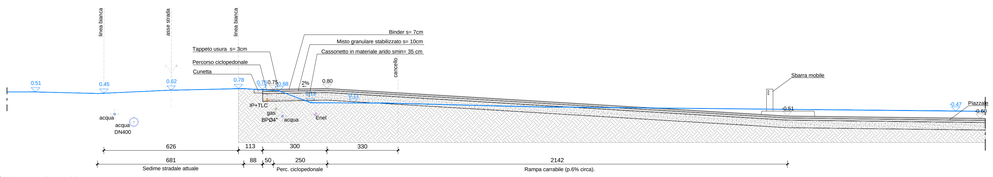

Sezione A-A' - Sc.1:100

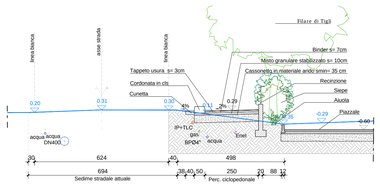

Sezione C-C' - Sc. 1:100

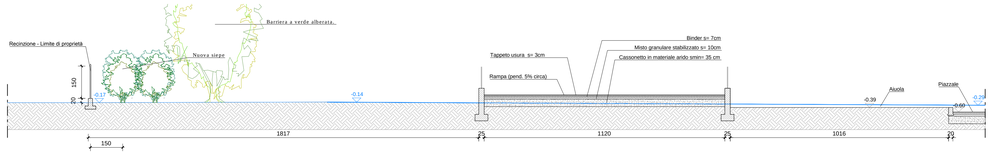

Sezione B-B' - Sc. 1:100

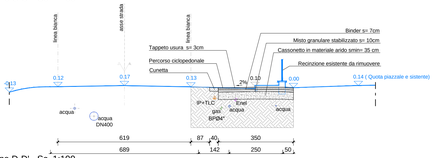

Sezione D-D' - Sc. 1:100

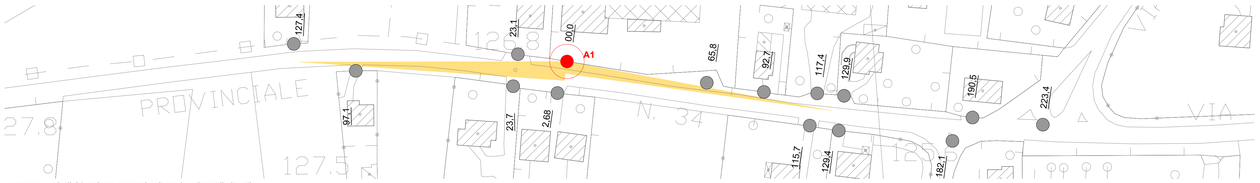

Accesso A1: individuazione accessi esistenti e triangoli visuali

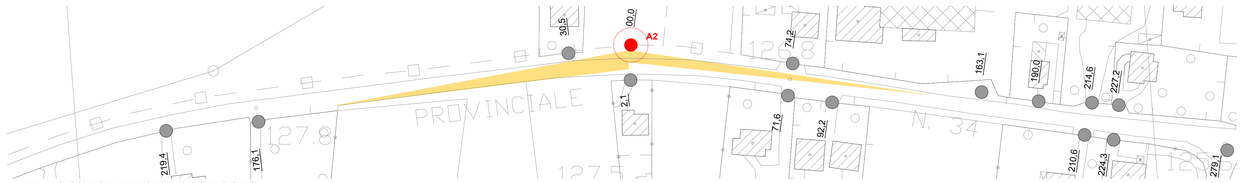

Accesso A2: individuazione accessi esistenti e triangoli visuali