

ESTRATTI CARTOGRAFICI PIANO TERRITORIALE DI COORDINAMENTO DELLA PROVINCIA DI TREVISO

Tavola n. 1.1A “Carta dei vincoli e della pianificazione territoriale - Aree soggette a tutela”

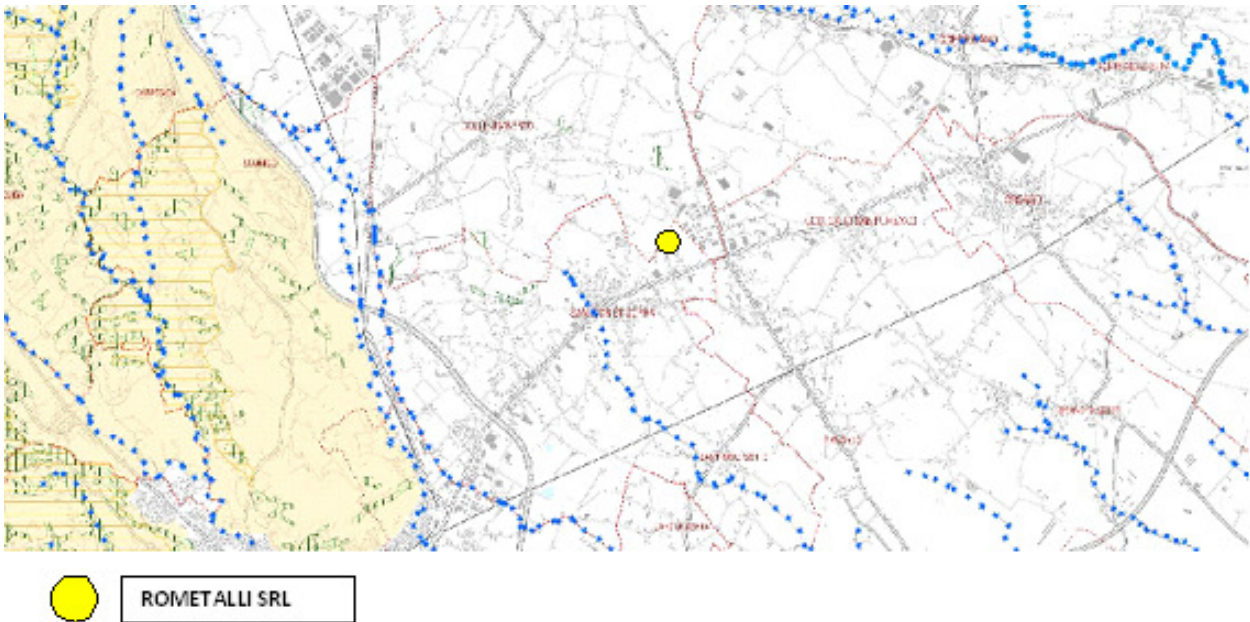


Tavola n. 1.2A “carta dei vincoli e delle pianificazione territoriale - Pianificazione di livello superiore”

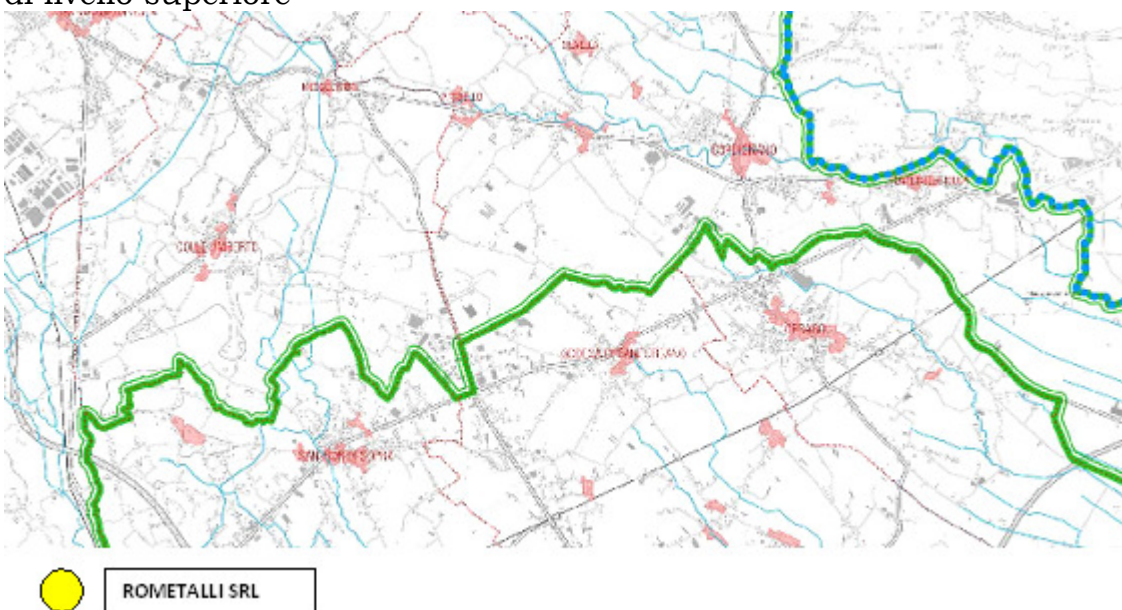


Tavola n. 2.1A “Carta delle fragilità - Aree soggette a dissesto idrogeologico e fragilità ambientale”

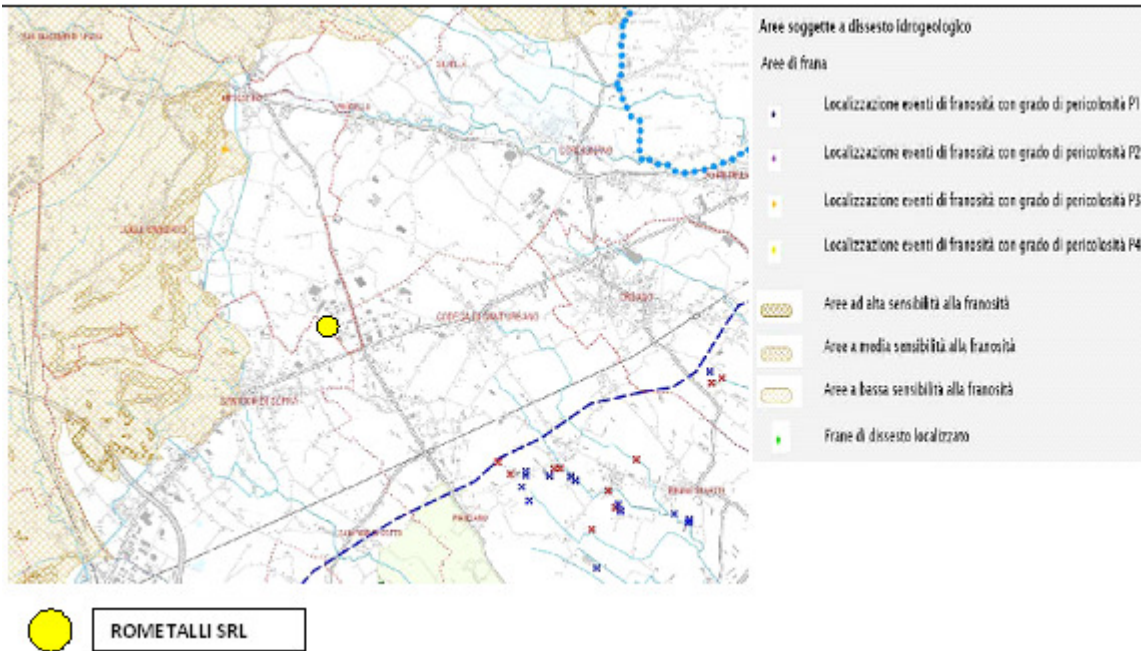


Tavola n. 2.2A “Carta delle fragilità - Aree soggette ad attività antropiche”: L’area di intervento non ricade in alcuna delle classificazioni previste dall’elaborato

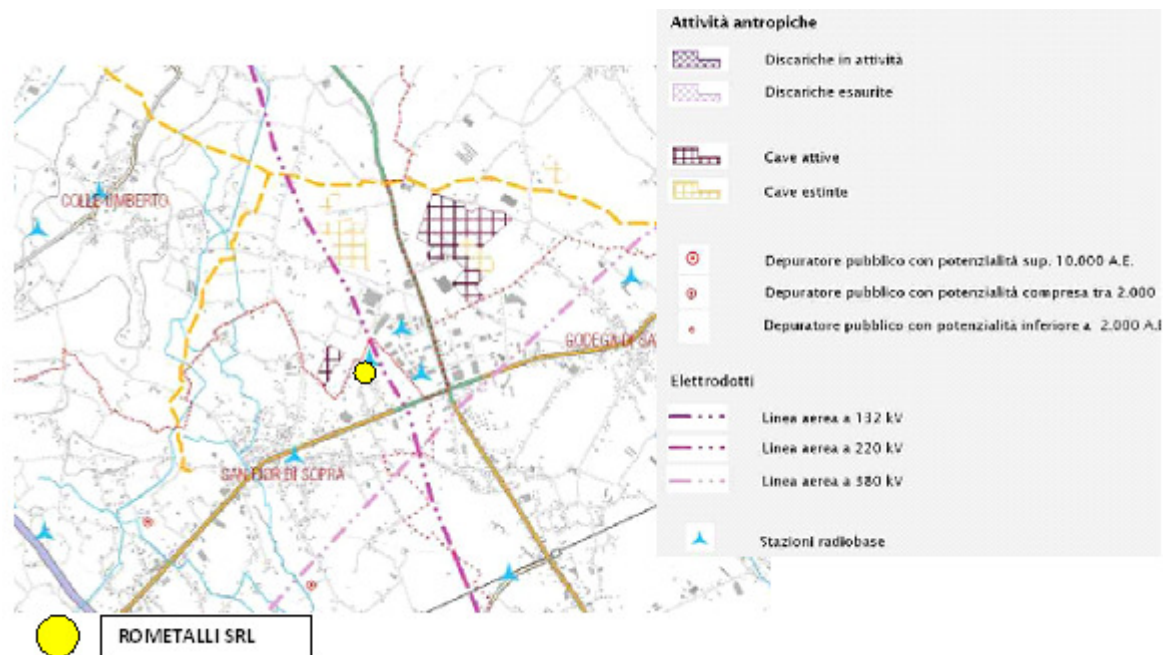


Tavola n. 2.3A “Carta delle fragilità - Rischio di incidente industriale rilevante”

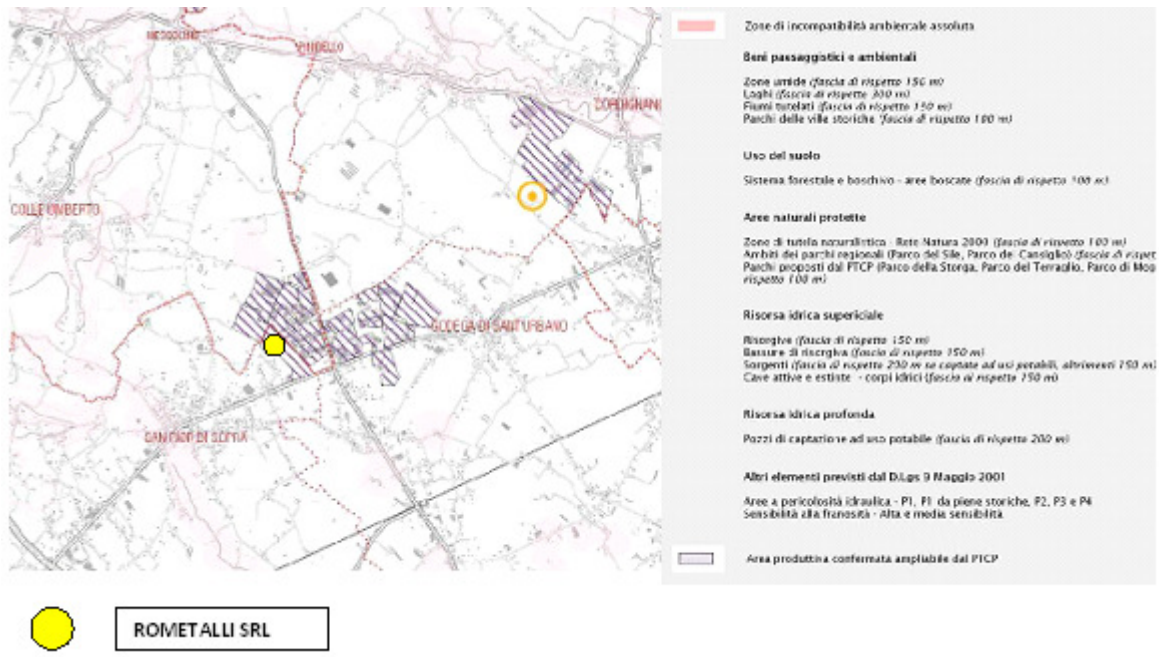


Tavola n. 2.4 (II) “Carta delle fragilità - Carta dei siti a rischio archeologico”

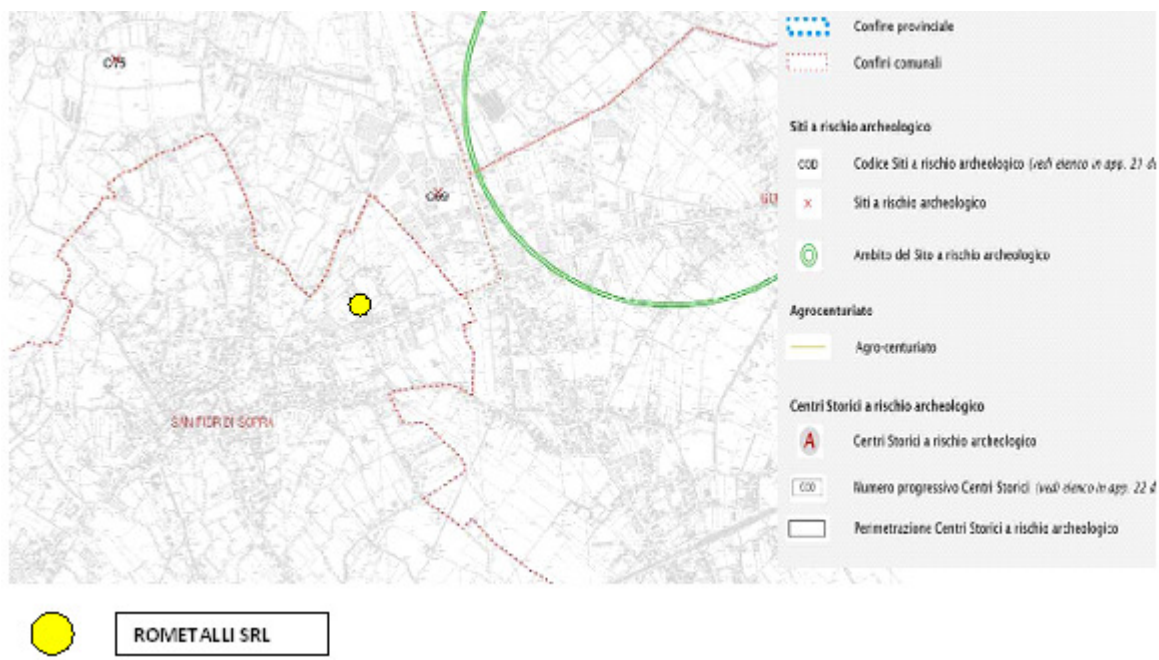


Tavola n. 2.5 “Carta delle fragilità – Fasce di filtro”

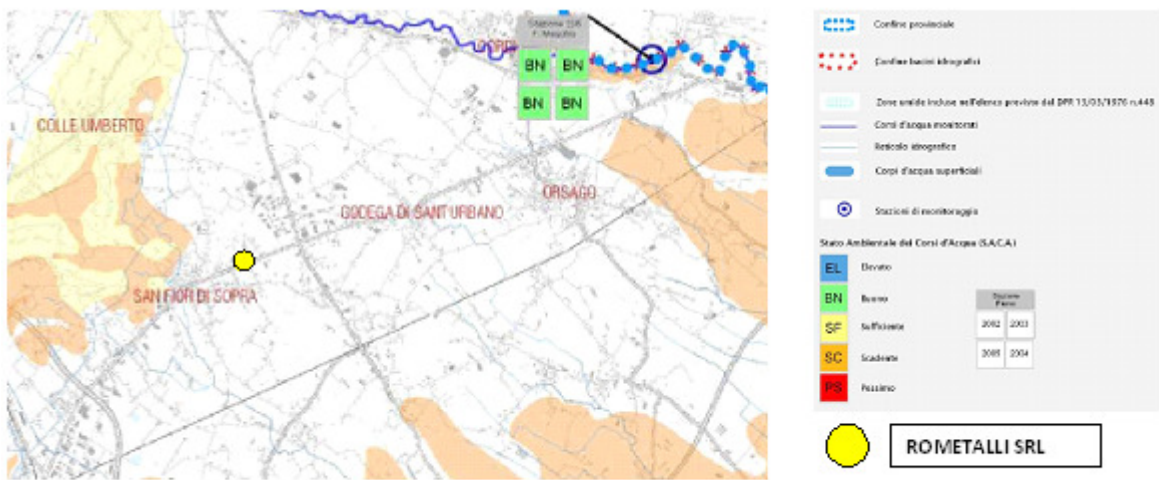


Tavola n. 3.1A “Carta delle Reti ecologiche”

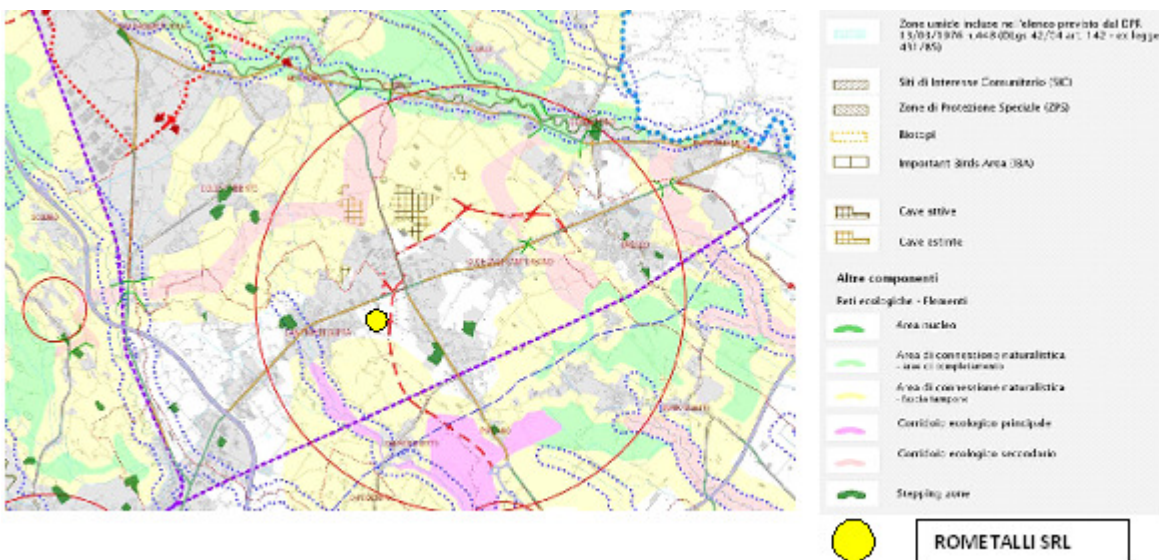


Tavola n. 3.2 (A) "Sistema ambientale - Livelli di idoneità faunistica":

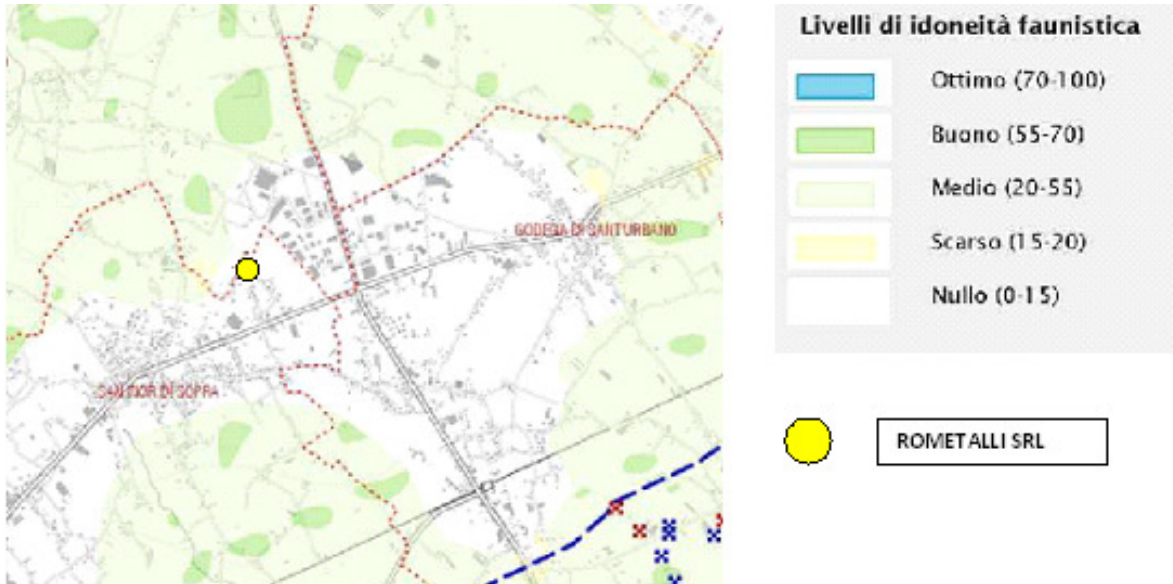
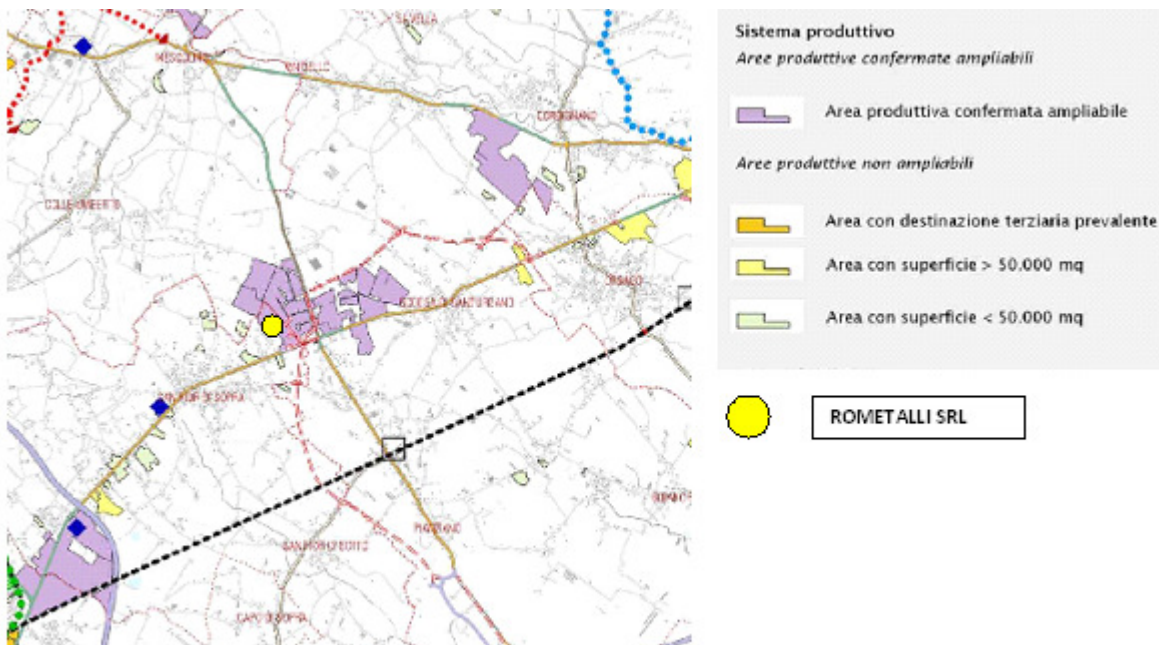
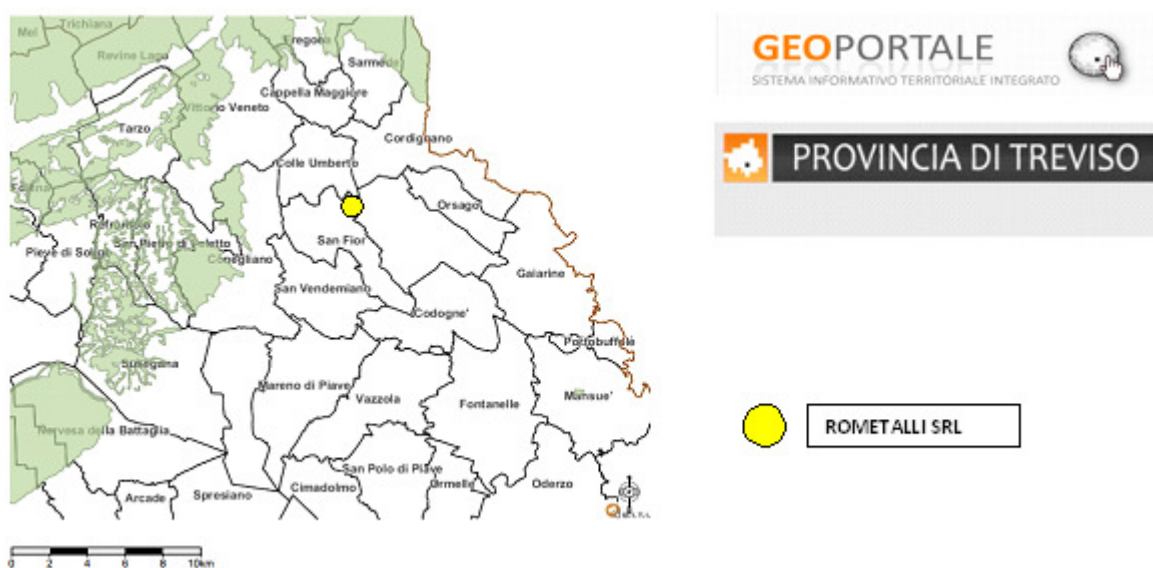


Tavola n. 4.1 (A) "Sistema insediativo infrastrutturale":



ESTRATTI CARTOGRAFICI DAL GEOPORTALE DELLA PROVINCIA DI TREVISO E DALL'ATLANTE DEI VINCOLI

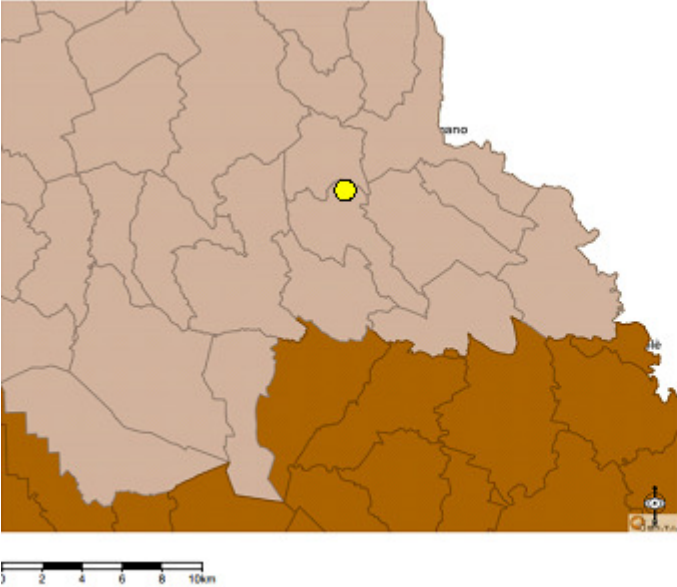
1. VINCOLO IDROGEOLOGICO:



2. VINCOLO ARCHEOLOGICO:



3. VINCOLO SISMICO




GEOPORTALE
SISTEMA INFORMATIVO TERRITORIALE INTEGRATO

c1102100_vincolosismico

- 2
- 3
- 4
- Altri

 **PROVINCIA DI TREVISO**

 **ROMETALLI SRL**