Profilo Nuova Rete Fognaria

L=ml.529.31 - Dis.=ml.2.97
P= 0.56% - Tubo Ø20 cm

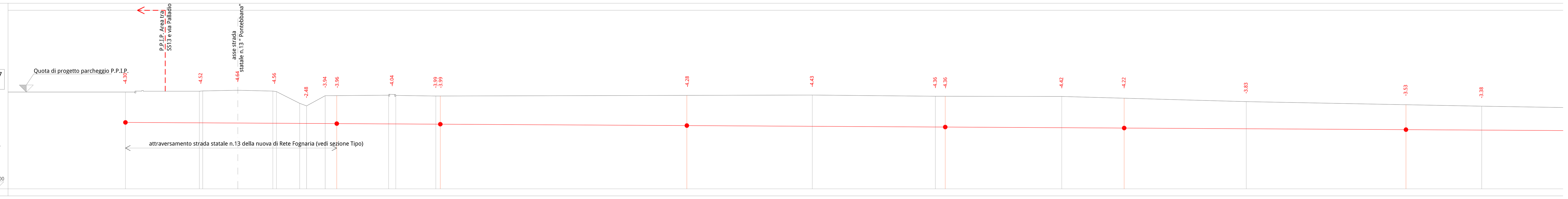

profilo stradale
profilo Nere

scala 1:250

N.pozzetti	N1, N2, N3, N4, N5, N6, N7
Distanze parziali	18.54, 8.62, 0.48, 9.96, 0.50, 3.31, 0.97, 2.65, 9.00, 1.02, 5.68, 53.44, 17.48, 17.94, 26.19, 33.43
Distanze progressive	0.00, 18.54, 27.16, 27.64, 37.60, 38.10, 41.41, 42.38, 45.03, 54.03, 55.05, 60.73, 114.17, 131.65, 149.59, 175.78, 209.21
Quote stato di fatto	-1.30, -1.30, -1.47, -1.19, -1.14, -1.16, -1.24, -2.90, -3.26, -1.82, -1.81, -1.75, -1.78, -1.86, -1.86, -1.77, -1.72, -1.89, -1.89, -1.93, -2.18, -2.66, -3.09, -3.30
Dist.parz.Fognat.Nera	16.67, 30.00, 14.70, 35.00, 36.68, 25.40, 40.00, 40.00
Dist.progr.Fognat.Nera	0.00, 16.67, 46.67, 61.37, 96.37, 133.05, 158.45, 198.45
Quote fondo tubo	-5.60, -5.66, -5.69, -5.72, -5.74, -5.76, -5.77, -5.82, -5.85, -5.85, -6.05, -6.15, -6.25, -6.25, -6.35, -6.40, -6.49, -6.62, -6.68

Profilo Nuova Rete Fognaria

L=ml.529.31 - Dis.=ml.2.97
P= 0.56% - Tubo Ø20 cm

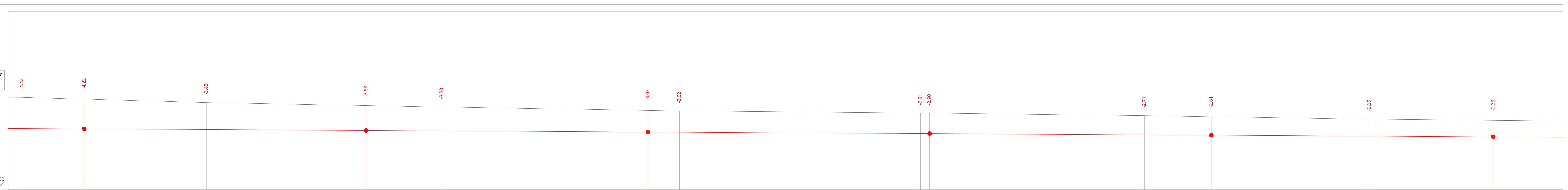

profilo stradale
profilo Nere

scala 1:250

N.pozzetti	N6, N7, N8, N9, N10, N11
Distanze parziali	26.19, 33.43, 33.73, 34.24, 31.78, 31.91, 43.60
Distanze progressive	149.59, 175.78, 209.21, 242.94, 277.18, 308.96, 340.87
Quote stato di fatto	-1.93, -2.18, -2.66, -3.09, -3.30, -3.78, -3.85, -4.15, -4.17, -4.53, -4.68, -5.03, -5.19
Dist.parz.Fognat.Nera	40.00, 40.00, 40.00, 40.00, 40.00
Dist.progr.Fognat.Nera	158.45, 198.45, 238.45, 278.45, 318.45, 358.45
Quote fondo tubo	-6.35, -6.40, -6.49, -6.62, -6.68, -6.84, -6.87, -7.06, -7.07, -7.24, -7.29, -7.42, -7.52

Profilo Nuova Rete Fognaria

L=ml.529.31 - Dis.=ml.2.97
P= 0.56% - Tubo Ø20 cm

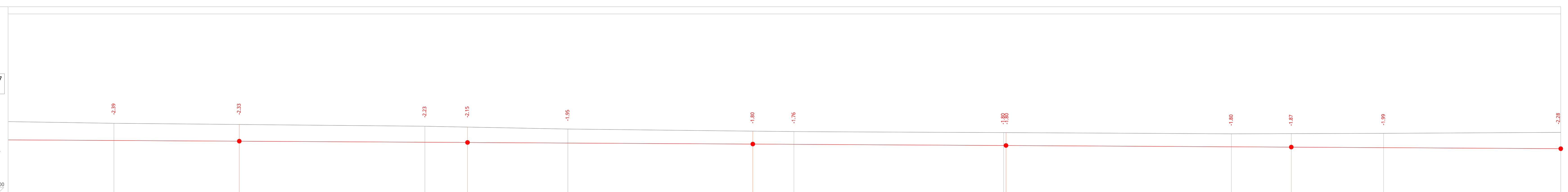

profilo stradale
profilo Nere

scala 1:250

N.pozzetti	N11, N12, N13, N14, N15, N16
Distanze parziali	43.60, 20.04, 31.71, 29.39, 31.94, 21.34, 24.83
Distanze progressive	340.87, 384.47, 404.51, 436.22, 465.61, 497.55, 518.89, 543.72
Quote stato di fatto	-5.03, -5.19, -5.43, -5.55, -5.83, -6.12, -6.19, -6.32, -6.32, -6.50, -6.48, -6.43, -6.29
Dist.parz.Fognat.Nera	40.00, 32.00, 40.00, 35.50, 40.00, 37.77
Dist.progr.Fognat.Nera	358.45, 390.45, 430.45, 465.95, 505.95, 543.72
Quote fondo tubo	-7.42, -7.52, -7.66, -7.70, -7.78, -7.92, -7.95, -8.12, -8.12, -8.30, -8.35, -8.42, -8.57

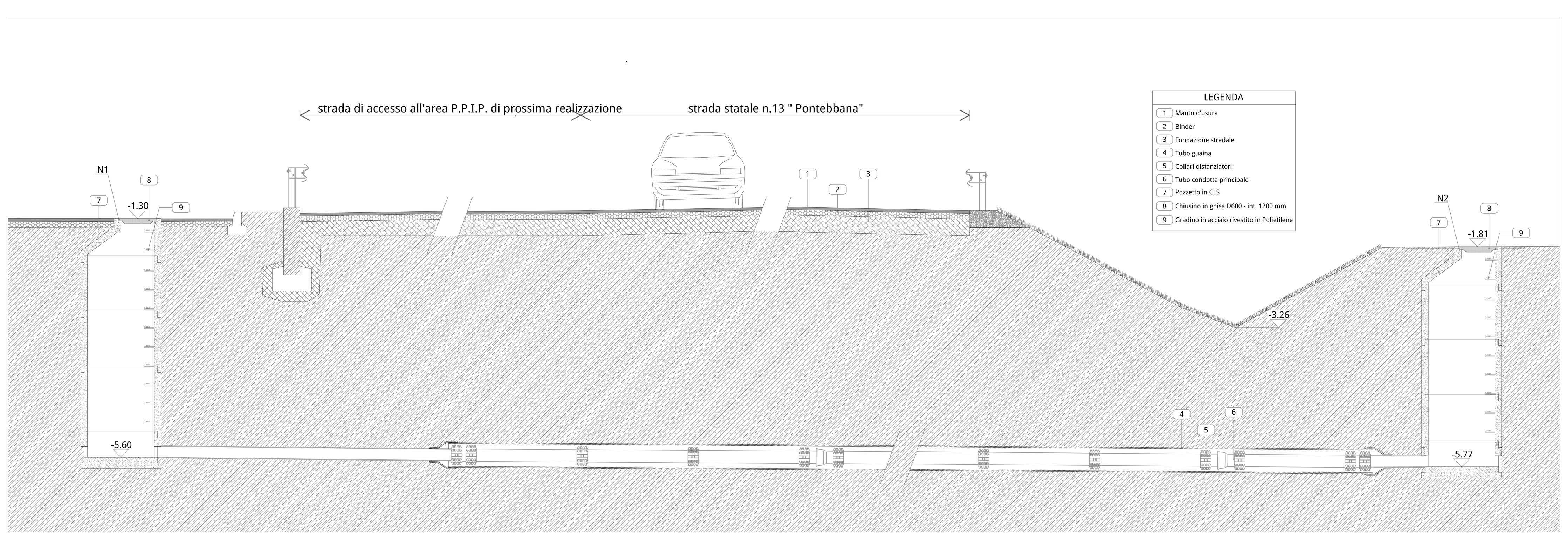

SEZIONE TIPO ATTRAVERSAMENTO STRADA STATALE N.13 scala 1:50

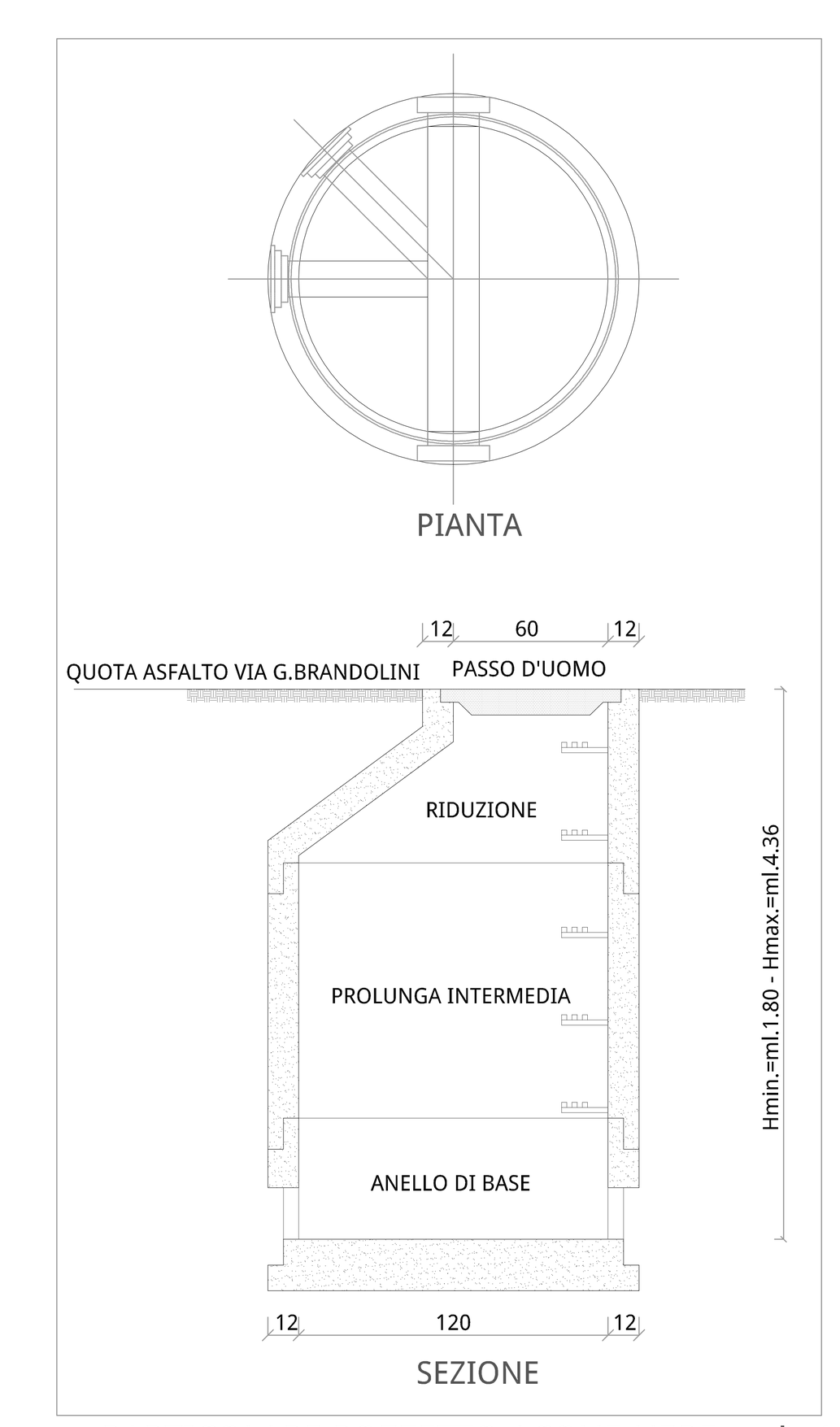

PARTICOLARE POZZETTO ACQUE NERE scala 1:25

Comune di San Fior - TV

ARPA S.r.l.
Via Buonabitacolo n° 17/5
31053 Pieve di Soligo

VARIANTE PIANO PARTICOLAREGGIATO DI INIZIATIVA PUBBLICA
"AREA TRA SS 13 E VIA PALLADIO"

VALUTAZIONE DI IMPATTO AMBIENTALE

STUDIO DI IMPATTO AMBIENTALE	arch. MARCO PAGANI - d-recta srl pian. terr. MARCO CARRETTA - d-recta srl
PROGETTO ARCHITETTONICO	arch. DINO DE ZAN - d-recta srl
PROGETTAZIONE IMPIANTI	ing. MAURO BAESSATO - EC Engineering srl per. DINO CASAGRANDE - EC Engineering srl
PROGETTO OPERE DI URBANIZZAZIONE	arch. SANDRO BURIGANA - d-recta srl

GRUPPO INTERDISCIPLINARE COMPETENZE SPECIALISTICHE

VALUTAZIONE DI INCIDENZA AMBIENTALE (V.Inc.A.)	pian. terr. MARCO CARRETTA - d-recta srl
ANALISI AMBIENTALI	pian. terr. SILVIA BALLESTINI - d-recta srl dott. pian. PATRIZIO BASEOTTO - d-recta srl
VALUTAZIONE DI IMPATTO ACUSTICO	dott. chim. STEFANO DONADELLO - d-recta srl
STUDIO DI IMPATTO SULLA VIABILITA'	ing. MARCELLO FAVALESSA - Mob-Up srl
STUDIO DI COMPATIBILITA' IDRAULICA	ing. FIORENZO CARNIEL - P&C Engineering
VALUTAZIONE IMPATTI SU ATMOSFERA	ing. DAVIDE FASAN - Mob-up srl

ELABORATO:
PROGETTO CONDOTTA FOGNARIA FUORI AMBITO
Profili altimetrici, sezioni tipo
e particolari costruttivi

NUMERO TAVOLA:
C.3
scala - - -

d-recta
urban management
via Ferrovia, 28 - 31020 San Fior -TV-
t. 0438.1710037 - f. 0438.1710109
info@d-recta.it - www.d-recta.it
Società con Sistema Qualità Certificato secondo UNI EN ISO 9001:2008

CODICE COMMESSA: DR20160001
CODICE ELABORATO: DR20160001UDD00OA000
DATA: agosto 2016