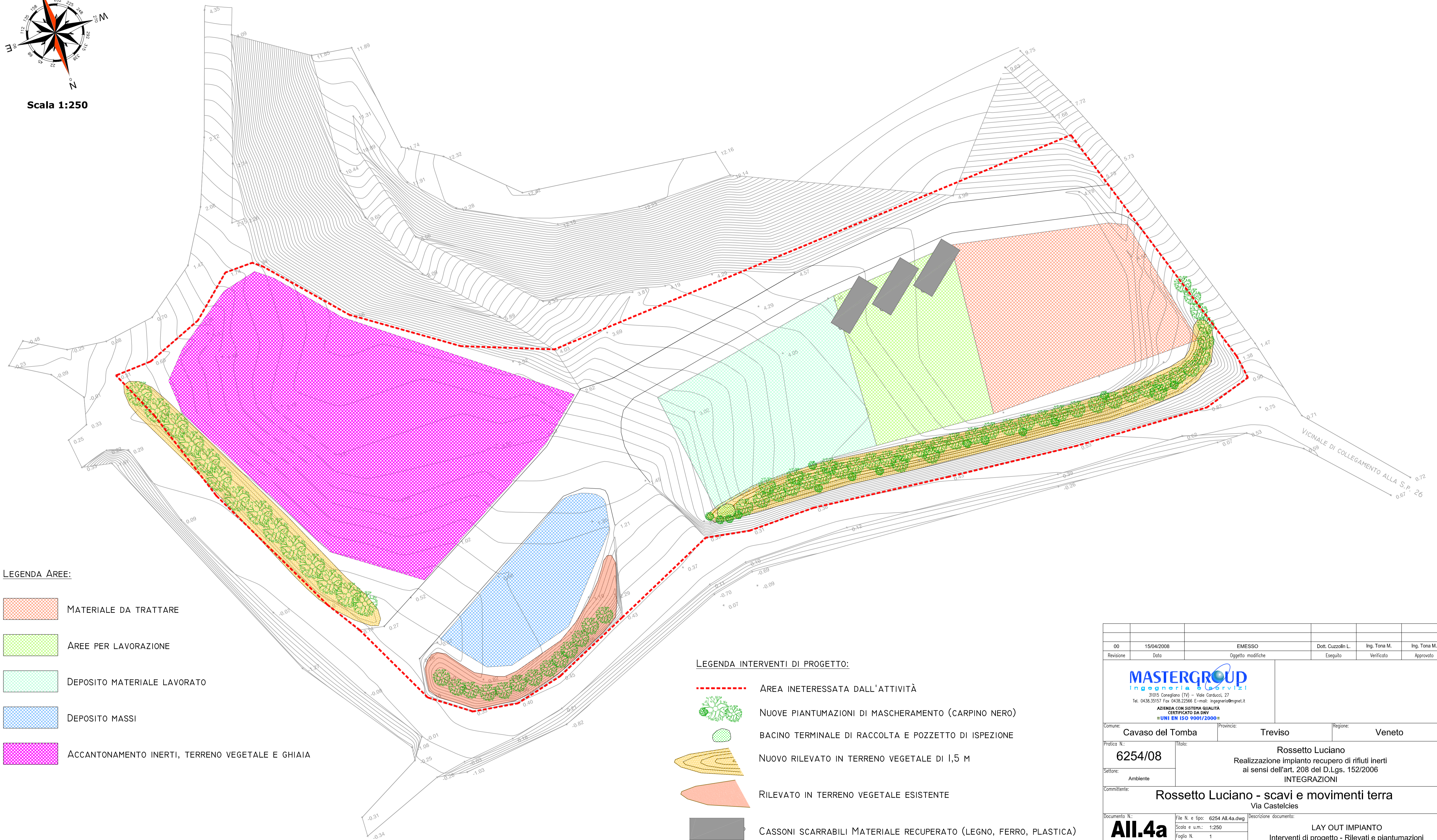









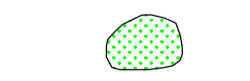
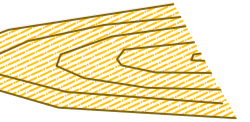
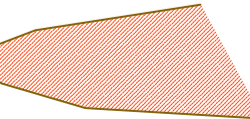

Scala 1:250




LEGENDA AREE:

-  MATERIALE DA TRATTARE
-  AREE PER LAVORAZIONE
-  DEPOSITO MATERIALE LAVORATO
-  DEPOSITO MASSI
-  ACCANTONAMENTO INERTI, TERRENO VEGETALE E GHIAIA

LEGENDA INTERVENTI DI PROGETTO:

-  AREA INTERESSATA DALL'ATTIVITÀ
-  NUOVE PIANTUMAZIONI DI MASCHERAMENTO (CARPINO NERO)
-  BACINO TERMINALE DI RACCOLTA E POZZETTO DI ISPEZIONE
-  NUOVO RILEVATO IN TERRENO VEGETALE DI 1,5 M
-  RILEVATO IN TERRENO VEGETALE ESISTENTE
-  CASSONI SCARRABILI MATERIALE RECUPERATO (LEGNO, FERRO, PLASTICA)

00	15/04/2008	EMESSO	Dott. Cuzzolin L.	Ing. Tona M.	Ing. Tona M.
Revisione	Data	Oggetto modifiche	Eseguito	Verificato	Approvato
					
Comune: Cavaso del Tomba		Provincia: Treviso	Regione: Veneto		
Pratica N.: 6254/08	Titolo: Rossetto Luciano Realizzazione impianto recupero di rifiuti inerti ai sensi dell'art. 208 del D.Lgs. 152/2006 INTEGRAZIONI				
Settore: Ambiente	Committente: Rossetto Luciano - scavi e movimenti terra Via Castelcies				
Documento N.: All.4a	File N. e tipo: 6254 All.4a.dwg	Descrizione documento: LAY OUT IMPIANTO Interventi di progetto - Rilevati e piantumazioni			
Composto da n. fogli: 1	Foglio N.: 1	Foglio seguente:			
<small>Ai sensi degli artt. 2043 - 2048 - 2049 c.c. e degli artt. 622 - 623 c.p. è vietata la riproduzione e l'uso del presente elaborato senza la nostra autorizzazione scritta.</small>					