

## **VALUTAZIONE DI INCIDENZA**

MODELLO PER LA DICHIARAZIONE DI NON NECESSITA' DELLA VALUTAZIONE  
D'INCIDENZA

PROVINCIA DI TREVISO  
Settore Politiche Ambientali  
Via Cal di Breda, 116  
31100 Treviso

Il sottoscritto DAVID MASSARO

nato a MIRANO (VE),

il 11.01.1973 e residente a SAN STINO DI LIVENZA in via A.DE GASPERI N. 7,

tel. 041 5385307 041 5385307 PEC STUDIOAMCOSRL@PEC.IT

in qualità di TECNICO

del progetto denominato ADRIA RECUPERI Srl – Rinnovo Giudizio di Compatibilità Ambientale  
D.D.P. n. 639 del 06 novembre 2012

### **DICHIARA**

che per l'istanza presentata NON è necessaria la valutazione di incidenza in quanto  
riconducibile all'ipotesi di non necessità di valutazione di incidenza prevista dell'Allegato A,  
paragrafo 2.2 della D.G.R. n° 2299 del 09.12.2014 al punto / ai punti

---

Alla presente si allega la relazione tecnica dal titolo  
RELAZIONE TECNICA INCIDENZA AMBIENTALE SITI RETE NATURA 2000

DATA

03.07.2017

II DICHIARANTE



***Informativa sull'autocertificazione ai del D.P.R. 28/12/2000 n. 445 e ss.mm.ii.***

*Il sottoscritto dichiara inoltre di essere a conoscenza che il rilascio di dichiarazioni false o mendaci è punito ai sensi dell'art. 76 del D.P.R. 28/12/2000 n. 445 e ss.mm.ii., dal Codice Penale e dalle leggi speciali in materia.*

*Tutte le dichiarazioni contenute nel presente documento, anche ove non esplicitamente indicato, sono rese ai sensi, e producono gli effetti degli artt. 47 e 76 del DPR 445/2000 e ss.mm.ii.*

*Ai sensi dell'art. 38 del DPR 445/2000 ss.mm.ii., la dichiarazione è sottoscritta dall'interessato in presenza del dipendente addetto ovvero sottoscritta o inviata insieme alla fotocopia, non autenticata di un documento d'identità del dichiarante, all'ufficio competente Via fax, tramite un incaricato, oppure mezzo posta.*

DATA

03.07.2017

II DICHIARANTE



***Informativa sul trattamento dei dati personali ai sensi dell'art. 13 del D.Lgs. 30 giugno 2003 n. 196***

*I dati da Lei forniti saranno trattati - con modalità cartacee e informatizzate - per l'archiviazione delle istanze presentate nell'ambito del procedimento per il quale la presente dichiarazione viene resa e non costituiranno oggetto di comunicazione o di diffusione.*

*I dati raccolti potranno essere trattati anche per finalità statistiche.*

*Il responsabile del trattamento, per quanto riguarda la raccolta e gestione dei dati, è il Dirigente del Servizio Ambiente, con sede in via Forte Marghera 191, Mestre Venezia preposto alle procedure di VINCA.*

*Le competono tutti i diritti previsti dall'articolo 7 del D.Lgs. n.196/2003. Lei potrà quindi chiedere al Responsabile del trattamento la correzione e l'integrazione dei propri dati e, ricorrendone gli estremi, la cancellazione o il blocco*

DATA

03.07.2017

II DICHIARANTE



**ADRIA RECUPERI Srl**

Via Opus n. 8  
31040 Salgareda (TV)  
TREVISO

Tel. 0422.807360 Fax 0422.808934



---

**RICHIESTA DI RINNOVO  
GIUDIZIO DI COMPATIBILITA' AMBIENTALE  
DDP n. 639 del 06 novembre 2012**

(art. 26 comma 6 D.Lgs n. 152/2006 – DGRV n. 94/2014)

---

**RELAZIONE TECNICA DI NON ASSOGGETTABILITA' ALLA  
VALUTAZIONE DI INCIDENZA AMBIENTALE SITI RETE NATURA  
2000**

---

**Redattore:**

**Studio AM. & CO. srl**

Via dell'Elettricità n. 3/d

30175 Marghera (VE)

Tel. 041.5385307 Fax. 041.2527420

e-mail [info@studioamco.it](mailto:info@studioamco.it)

[www.studioamco.it](http://www.studioamco.it)

**Committente:**

**ADRIA RECUPERI S.r.l.**

Via Opus, n. 8

31040 Salgareda (TV)

TREVISO

Tel. 0422.807360 Fax 0422.808934

	Committente: <b>ADRIA RECUPERI SRL</b>	Rif.: D.Lgs n. 152/2006
		Elaborato: Relazione Tecnica VINCA

## INDICE

1 -	PREMESSA.....	3
2.	DATI DIMENSIONALI E DESCRIZIONE DELL'INTERVENTO .....	7
3.	DURATA DELL'ATTUAZIONE DELL'INTERVENTO (COSTRUZIONE, FUNZIONAMENTO, DISMISSIONE, RECUPERO).....	12
4.	CODICE, DENOMINAZIONE, LOCALIZZAZIONE E CARATTERISTICHE DEI SITI NATURA 2000 INTERESSATI.....	12
5.	DISTANZA DELL'INTERVENTO DAI SITI NATURA 2000 O DAGLI ELEMENTI CHIAVE DEL SITO.....	14
6.	ILLUSTRAZIONE DEI MOTIVI CHE HANNO CONDOTTO A CONSIDERARE LA NON SIGNIFICATIVITÀ DEGLI EFFETTI SUL SITO NATURA 2000 .....	14
7.	CONSULTAZIONE CON GLI ORGANI E GLI ENTI COMPETENTI IN MERITO AL SITO – FONTI E RISULTATI DELLA CONSULTAZIONE.....	16

Emissione 03/07/2017	<b>Studio AM. &amp; CO. Srl</b> Via dell'Elettricità, 3/d – 30175 Marghera Ve Tel. 041.5385307 Fax 041.2527420 C.F. – P.Iva 03163140274 - Reg. Imprese 03163140274 Cap. Sociale € 10.000,00 I.V.	Pag. 2 di 18
Rev. n. 00		

	<b>Committente:</b> <b>ADRIA RECUPERI SRL</b>	Rif.: D.Lgs n. 152/2006
		Elaborato: Relazione Tecnica VINCA

## 1 - PREMESSA

Il presente documento viene redatto ai sensi dell'Allegato A punto 2.2 alla D.G.R.V. n. 2299 del 09 dicembre 2014, al fine di attestare che non risultano possibili effetti significativi negativi potenzialmente indotti dall'intervento proposto dalla ditta ADRIA RECUPERI Srl, consistente nella richiesta di proroga del Giudizio di Compatibilità Ambientale del Revamping dell'impianto, approvato dalla Provincia di Treviso con D.D.P. n. 639 del 06.11.2017.

I Siti della Rete Natura 2000 maggiormente prossimi all'area di intervento sono i seguenti:

- a) IT 3240008 "Bosco di Cessalto";
- b) IT 3240017 "Bosco di Cavalier";
- c) IT3240023 "Grave del Piave";
- d) IT3240030 "Grave del Piave - Fiume Soligo – Fosso Negrisia ”;
- e) IT3240033 "Fiumi Meolo e Vallio";
- f) IT3240029 "Ambito fluviale del Livenza e corso inferiore del Monticano”;

Le immagini seguenti illustrano l'ubicazione dell'impianto della ditta ADRIA RECUPERI S.r.l. in relazione ai menzionati Siti Rete Natura 2000. Dall'analisi delle immagini emerge che le distanze che intercorrono tra la zona produttiva del comune di Salgareda ed i Siti Natura 2000 sono elevate ed i Siti maggiormente prossimi all'area di intervento meritevoli di valutazione sono IT2340030 "Grave del Piave – Fiume Soligo – Fosso Negrisia" (Sito proponibile come SIC contenente una ZPS designata) ed IT3240023 "Grave del Piave" (ZPS designata interamente inclusa in un sito proponibile come SIC).

Emissione 03/07/2017	<b>Studio AM. &amp; CO. Srl</b> Via dell'Elettricità, 3/d – 30175 Marghera Ve Tel. 041.5385307 Fax 041.2527420 C.F. – P.Iva 03163140274 - Reg. Imprese 03163140274 Cap. Sociale € 10.000,00 I.V.	Pag. 3 di 18
Rev. n. 00		

<b>STUDIO AM. &amp; CO. S.R.L.</b> <small>CONSULENZA AMBIENTALE          PROGETTAZIONE IMPIANTI          QUALITÀ (ISO 9001:2000 - ISO 14001)          FORMAZIONE PROFESSIONALE          CONSULENZA ADR          SICUREZZA</small>	Committente: <b>ADRIA RECUPERI SRL</b>	Rif.: D.Lgs n. 152/2006
	Elaborato: Relazione Tecnica VINCA	

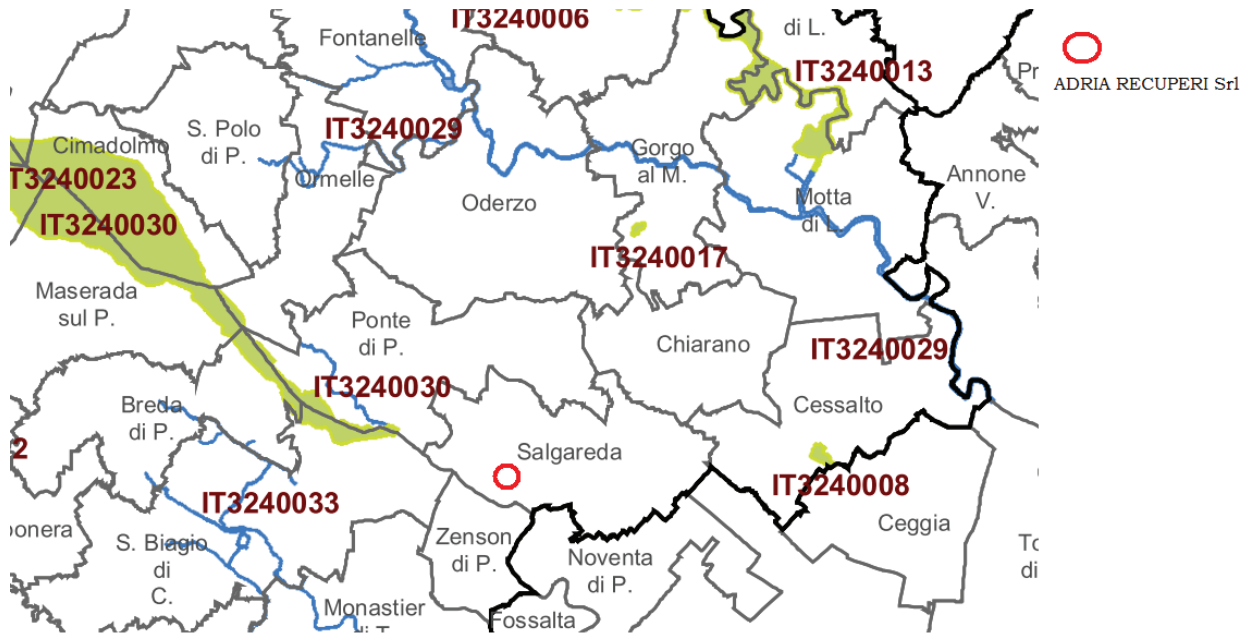


Immagine n. 1 (estratta dal sito della Regione Veneto)

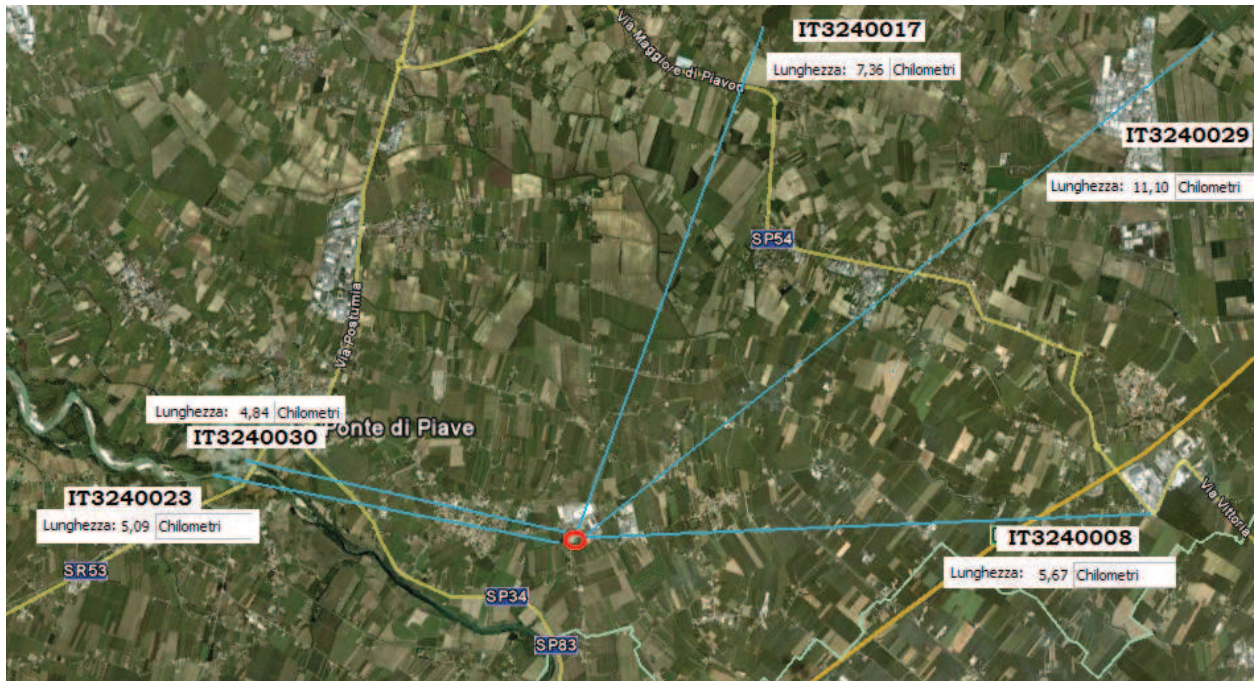


Immagine n. 2 (estratta e rielaborata da Google Earth)

Emissione 03/07/2017	<b>Studio AM. &amp; CO. Srl</b> Via dell'Elettricità, 3/d - 30175 Marghera Ve Tel. 041.5385307 Fax 041.2527420 C.F. - P.Iva 03163140274 - Reg. Imprese 03163140274 Cap. Sociale € 10.000,00 I.V.	Pag. 4 di 18
Rev. n. 00		

	Committente: <b>ADRIA RECUPERI SRL</b>	Rif.: D.Lgs n. 152/2006
		Elaborato: Relazione Tecnica VINCA

L'intervento è già stato sottoposto alla Verifica di Incidenza Ambientale nell'iter di Valutazione di Impatto Ambientale conclusasi con il rilascio del D.D.P. n. 639 del 06.11.2017. Essendo invariata la situazione impiantistica di progetto e le caratteristiche strutturali e gestionali dei Siti Rete Natura 2000 oggetto di valutazione, il presente documento sarà redatto in forma riassuntiva dei potenziali impatti. Infatti per quanto concerne argomentazioni quali attività svolta nell'impianto, emissioni in atmosfera, produzione di rifiuti, scarichi idrici, alterazioni paesaggistica e traffico veicolare si rimanda interamente alla Relazione di Progetto e allo Studio di Impatto Ambientale.

Ai fini della redazione della presente relazione sono state consultate le seguenti norme:

1. Legge n. 157 del 11.02.1992 recante "Norme per la protezione della fauna selvatica omeoterma e per il prelievo venatorio. Ecologia"
2. D.P.R. n. 357 del 08.09.1997 recante "Regolamento recante attuazione della direttiva 92/43/CEE relativa alla conservazione degli habitat naturali e seminaturali, nonché della flora e della fauna selvatiche", come aggiornato da D.M. 20.01.1999 e D.P.R. 120/2003. In particolar modo si è fatto riferimento all'ALLEGATO G;
3. D.G.R. Veneto n. 1662 del 22.06.2001 recante "Direttiva 92/43/CEE, Direttiva 79/409/CEE, D.P.R. 8 settembre 1997 n. 357, D.M. 3 aprile 2000. Atti di indirizzo";
4. Decreto Ministeriale 3 settembre 2002 del Ministero dell'Ambiente e della Tutela del Territorio "Linee Guida per la Gestione dei siti Natura 2000";
5. D.G.R. Veneto n. 2803 del 04.10.2002 recante "Attuazione direttiva comunitaria 92/43/CEE e D.P.R. 357/1997 – Guida metodologica per la valutazione di incidenza – Procedure e modalità operative";
6. D.G.R. Veneto n. 488 21 febbraio 2003 recante "Rete ecologica Natura 2000: Revisione Siti di Importanza Comunitaria (S.I.C.) relativi alla Regione Biogeografica Continentale; Ridefinizione

Emissione 03/07/2017	<b>Studio AM. &amp; CO. Srl</b> Via dell'Elettricità, 3/d – 30175 Marghera Ve Tel. 041.5385307 Fax 041.2527420 C.F. – P.Iva 03163140274 - Reg. Imprese 03163140274 Cap. Sociale € 10.000,00 I.V.	Pag. 5 di 18
Rev. n. 00		

	<b>Committente:</b> <b>ADRIA RECUPERI SRL</b>	Rif.: D.Lgs n. 152/2006
		Elaborato: Relazione Tecnica VINCA

*cartografica dei S.I.C della Regione Veneto in seguito all'acquisizione delle perimetrazioni su Carta Tecnica Regionale alla scala 1:10.000”;*

7. D.G.R. Veneto n. 44921 febbraio 2003, recante “*Rete ecologica Natura 2000: Revisione delle Zone di Protezione Speciale (Z.P.S.)*”;
8. D.G.R. Veneto n. 2673 agosto 2004, recante “*Rete ecologica Natura 2000: Revisione Siti di Importanza Comunitaria (S.I.C.) e Zone di Protezione Speciale (Z.P.S.) relativi alla Regione Biogeografica Continentale; Ridefinizione cartografica di S.I.C e Z.P.S. della Regione Veneto in seguito all'acquisizione delle perimetrazioni su Carta Tecnica Regionale alla scala 1:10.000*”.
9. D.G.R. Veneto 1180 del 18.04.2006 recante “*Rete ecologica europea Natura 2000. Aggiornamento banca dati*”;
10. D.G.R. Veneto n. 2371 del 27 luglio 2006, recante “*Direttive 92/43/CEE e 79/409/CEE. D.P.R. 8 settembre 1997, n. 357. Approvazione del documento relativo alle misure di conservazione per le Zone di Protezione Speciale ai sensi delle direttive 79/409/CEE e 92/43/CEE e del D.P.R. 357/1997*”.
11. Guida Metodologica della Commissione Europea alle disposizioni dell’art. 6, paragrafi 3 e 4 della Direttiva “habitat” 92/43/CEE;
12. “Note Esplicative inerenti il Formulario Standard per la raccolta dei dati”, reperibili sul sito internet della Regione Veneto;
13. D.G.R. Veneto n. 2299 del 09 dicembre 2014 “*Nuove disposizioni relative all’attuazione della direttiva comunitaria 92/43/CEE e D.P.R. 357/1997. Guida metodologica per la valutazione di incidenza. Procedure e modalità operative*”;
14. Manuale delle Valutazioni di Incidenza Ambientale della Comunità Europea;

Emissione 03/07/2017	<b>Studio AM. &amp; CO. Srl</b> Via dell'Elettricità, 3/d – 30175 Marghera Ve Tel. 041.5385307 Fax 041.2527420 C.F. – P.Iva 03163140274 - Reg. Imprese 03163140274 Cap. Sociale € 10.000,00 I.V.	Pag. 6 di 18
Rev. n. 00		



	Committente: <b>ADRIA RECUPERI SRL</b>	Rif.: D.Lgs n. 152/2006
		Elaborato: Relazione Tecnica VINCA

## 2. DATI DIMENSIONALI E DESCRIZIONE DELL'INTERVENTO

Il presente paragrafo descrive le caratteristiche strutturali dell'impianto di recupero rifiuti non pericolosi di proprietà della ditta ADRIA RECUPERI Srl alla luce dell'intervento complessivo di Revamping dell'impianto.

Alla data di redazione del presente documento la superficie dell'impianto è caratterizzata dalla presenza di:

1. Area di messa in riserva rifiuti in ingresso, di lavorazione e stoccaggio materie prime secondarie in attesa di verifica (circa 3.100,00 mq di cui 2.480,00 pavimentati in materiale misto rullato);
2. Area di stoccaggio materie prime finite (circa 4.500,00 mq);
3. Aree di stoccaggio pavimentate in cemento di rifiuti non pericolosi (7 box). I box sono realizzati in cemento armato ed hanno dimensioni interne pari a 3,50 m per 13,20 m ed altezza massima di 3,0 m;
4. Area di stoccaggio delle materie prime in entrata: 2.460,00 mq;
5. Area di stoccaggio dei materiali lavorati (materie prime secondarie) in uscita: 3.280,00” mq;
6. Area di stoccaggio dei rifiuti non pericolosi in entrata: 1.000 mq;
7. Locali adibiti ad uso uffici e spogliatoi la cui struttura è dettagliatamente descritta negli elaborati cartografici allegati;
8. Locale tecnico adibito al contenimento del sistema di comando irrigazioni piazzale ed aree verdi, serbatoio e motore per l'alimentazione dell'impianto di lavaggio ruote degli automezzi in ingresso/uscita: mq 18,00;
9. Locale tecnico adibito a piccolo deposito degli olii esausti (in apposito contenitore a norma) e dei fusti di olio acquistati (appoggiati su apposito contenitore a griglia antisandimento): mq 12,00;

Emissione 03/07/2017	<b>Studio AM. &amp; CO. Srl</b> Via dell'Elettricità, 3/d – 30175 Marghera Ve Tel. 041.5385307 Fax 041.2527420 C.F. – P.Iva 03163140274 - Reg. Imprese 03163140274 Cap. Sociale € 10.000,00 I.V.	Pag. 7 di 18
Rev. n. 00		

	<b>Committente:</b> <b>ADRIA RECUPERI SRL</b>	Rif.: D.Lgs n. 152/2006
		Elaborato: Relazione Tecnica VINCA

10. Un impianto di lavaggio delle ruote dei veicoli in ingresso ed uscita dall'impianto la cui struttura è dettagliatamente descritta negli elaborati cartografici allegati;

Perimetralmente l'impianto è recintato lungo i lati Sud, Ovest ed Est da un argine perimetrale in materiale terroso di altezza pari a 3,0 m circa sormontato da filare arboreo di prunus laurocerarus mentre lungo il lato Nord presenta perimetrazione parzialmente analoga a quanto in precedenza descritto e parzialmente con recinzione metallica di altezza pari a 2,0 m munita di siepe di contenimento in cupressus leylandii avente altezza di 4,0 m. L'intera superficie dell'impianto è pavimentata in materiale misto rullato e a oggi non presenta rete di raccolta e trattamento delle acque meteoriche di dilavamento dei piazzali, fatta eccezione per i box di cui al successivo punto

3). Le uniche strutture edili presenti nello stabilimento sono:

- 1) Il locale adibito a box uffici e spogliatoi, costituito da box prefabbricati;
- 2) Una pesa a ponte finalizzata alla verifica quantitativa del materiale in ingresso/uscita dallo stabilimento;
- 3) Due locali destinati rispettivamente ad ospitare i sistemi per l'irrigazione/lavaggio ruote ed alcuni fusti contenenti olio motore/idraulico;
- 4) Numero 7 box di stoccaggio dei rifiuti posti in direzione Est atti al contenimento dei rifiuti polverulenti e dei rifiuti in attesa di caratterizzazione. I box presentano la seguente struttura: pavimentazione in cls e chiusura su tre lati in pannelli prefabbricati anch'essi in calcestruzzo. I box sono dotati di griglia per la raccolta delle acque meteoriche. Queste ultime vengono convogliate in vasca a tenuta;

Lungo la porzione Est dell'impianto (alle spalle degli uffici) è presente un'area adibita a stoccaggio di materie prime da cava provenienti dall'esterno pavimentata in materiale ghiaioso.

Emissione 03/07/2017	<b>Studio AM. &amp; CO. Srl</b> Via dell'Elettricità, 3/d - 30175 Marghera Ve Tel. 041.5385307 Fax 041.2527420 C.F. - P.Iva 03163140274 - Reg. Imprese 03163140274 Cap. Sociale € 10.000,00 I.V.	Pag. 8 di 18
Rev. n. 00		

	<b>Committente:</b> <b>ADRIA RECUPERI SRL</b>	Rif.: D.Lgs n. 152/2006
		Elaborato: Relazione Tecnica VINCA

L'impianto di recupero rifiuti non pericolosi di via Opus è asservito da un sistema di irrorazione ad acqua (nebulizzata per mezzo di spruzzatori ad ugello), necessario al fine di abbattere le eventuali emissioni diffuse di polvere, generate dalle operazioni di movimentazione e/o lavorazione dei rifiuti. Con la modifica proposta, tale sistema di irrorazione verrà implementato rispetto allo "Stato di Fatto".

Al termine del terzo intervento l'impianto di recupero rifiuti della ditta ADRIA RECUPERI Srl sarà così strutturato:

- A) Area pavimentata con estensione di circa 2.4120,00 mq costituita da una platea di spessore di 20 cm in c.a. con rete elettrosaldata di diametro 8 mm poggiata su un basamento di terreno stabilizzato. Tale area viene costruita nel primo step di intervento. La superficie dell'area abita allo stoccaggio dei rifiuti in ingresso, sarà munita di tettoia di copertura avente le seguenti caratteristiche:
- Estensione 770,00 mq;
  - Lunghezza 20,00 m;
  - Larghezza 38,50 m;
  - Struttura portante in cls e metallo;
  - Altezza sottotrave 11,00 m;
- B) Pavimentazione in conglomerato bituminoso della superficie adibita a viabilità interna avente estensione complessiva di circa 4500,00 mq realizzata nel primo step;
- C) Rete di raccolta delle acque meteoriche realizzata nel primo e nel terzo step: costituita da un sistema di caditoie e tubazioni a reti separate che consente il trattamento delle acque meteoriche di dilavamento delle superfici scoperte. Il sistema di trattamento descritto prevede la posa in opera di vasche interrato finalizzate alla depurazione delle acque meteoriche mediante sistemi di disoleazione e sedimentazione accelerata;

Emissione 03/07/2017	<b>Studio AM. &amp; CO. Srl</b> Via dell'Elettricità, 3/d - 30175 Marghera Ve Tel. 041.5385307 Fax 041.2527420 C.F. - P.Iva 03163140274 - Reg. Imprese 03163140274 Cap. Sociale € 10.000,00 I.V.	Pag. 9 di 18
Rev. n. 00		

	Committente: <b>ADRIA RECUPERI SRL</b>	Rif.: D.Lgs n. 152/2006
		Elaborato: Relazione Tecnica VINCA

D) Numero 7 box di stoccaggio dei rifiuti in ingresso realizzati in cemento armato ed aventi dimensioni interne pari a 3,50 m per 13,20 m ed altezza massima di 3,0 m. Tali box sono già presenti nella situazione “stato di fatto” e saranno muniti di copertura superiore atta alla protezione dagli agenti atmosferici realizzata nel secondo sto di intervento;

E) Un fabbricato posto a Est avente le seguenti caratteristiche:

- Tamponato lungo i lati Nord, Sud e Est mentre il lato Ovest è completamente aperto;
- Lunghezza: 30,00 m circa;
- Larghezza: 20,0 m circa con una sporgenza verso Ovest di 3,0 m finalizzata alla protezione dagli agenti atmosferici;
- Altezza sottotrave: 12,00 m;
- basamento impermeabile costituito da una platea di spessore di 20 cm in c.a. con rete elettrosaldata di diametro 8 mm poggiata su un basamento di terreno stabilizzato;

F) Numero 14 box di stoccaggio dei rifiuti in ingresso realizzati in cemento armato ed aventi dimensioni interne pari a 3,50 m per 13,20 m ed altezza massima di 3,0 m. Tali box sono realizzati nel secondo step di intervento e saranno muniti di copertura superiore atta alla protezione dagli agenti atmosferici;

G) Area pavimentata con estensione di circa 1.693,00 mq costituita da 600,00 mq circa di superficie coperta e 1.093,0 mq circa di superficie scoperta, interamente munita di una platea di spessore di 20 cm in c.a. con rete elettrosaldata di diametro 8 mm poggiata su un basamento di terreno stabilizzato. La superficie dell'area abita allo stoccaggio dei rifiuti in ingresso, sarà munita di tettoia di copertura avente le seguenti caratteristiche:

- Estensione 600,00 mq;
- Lunghezza 20 m;

Emissione 03/07/2017	<b>Studio AM. &amp; CO. Srl</b> Via dell'Elettricità, 3/d - 30175 Marghera Ve Tel. 041.5385307 Fax 041.2527420 C.F. - P.Iva 03163140274 - Reg. Imprese 03163140274 Cap. Sociale € 10.000,00 I.V.	Pag. 10 di 18
Rev. n. 00		

	Committente: <b>ADRIA RECUPERI SRL</b>	Rif.: D.Lgs n. 152/2006
		Elaborato: Relazione Tecnica VINCA

- Larghezza 30 m;
- Struttura portante copriscopri in cls e metallo;
- Altezza 11,00 m;

- H) Locali ad uso uffici e spogliatoi aventi le cui caratteristiche strutturali sono descritte negli elaborati cartografici allegati;
- I) Locale tecnico adibito al contenimento del sistema di comando irrigazioni piazzale ed aree verdi, serbatoio e motore per l'alimentazione dell'impianto di lavaggio ruote degli automezzi in ingresso/uscita: mq 18,00;
- J) Locale tecnico adibito a piccolo deposito degli olii esausti (in apposito contenitore a norma) e dei fusti di olio acquistati (appoggiati su apposito contenitore a griglia antisfaldamento): mq 12,00.

Perimetralmente lo stabilimento sarà delimitato dalla medesima struttura presente nello "Stato di Fatto" fatta eccezione per l'arginatura perimetrale lungo il lato Est che sarà sostituita da una recinzione analoga a quella del lato Nord.

Emissione 03/07/2017	<b>Studio AM. &amp; CO. Srl</b> Via dell'Elettricità, 3/d - 30175 Marghera Ve Tel. 041.5385307 Fax 041.2527420 C.F. - P.Iva 03163140274 - Reg. Imprese 03163140274 Cap. Sociale € 10.000,00 I.V.	Pag. 11 di 18
Rev. n. 00		

	Committente: <b>ADRIA RECUPERI SRL</b>	Rif.: D.Lgs n. 152/2006
		Elaborato: Relazione Tecnica VINCA

### 3. DURATA DELL'ATTUAZIONE DELL'INTERVENTO (COSTRUZIONE, FUNZIONAMENTO, DISMISSIONE, RECUPERO)

In base alle vigenti disposizioni normative, all'esperienza del Progettista e ai programmi di lavoro previsti dalla ditta, viene nel seguito riportato il cronoprogramma previsto per la realizzazione dell'intervento:

- a) approvazione: viene seguito l'iter amministrativo previsto dalla DGRV n. 94 del 31 gennaio 2017;
- b) costruzione: la ditta ADRIA RECUPERI Srl ha previsto il seguente cronoprogramma ;
  - Attivazione dell'impianto descritto al primo step: da terminare entro il 31.12.2018;
  - Attivazione dell'impianto descritto al secondo step: da terminare entro il 31.12.2020;
  - Attivazione dell'impianto descritto al terzo step: da terminare entro il 31.12.2022.

### 4. CODICE, DENOMINAZIONE, LOCALIZZAZIONE E CARATTERISTICHE DEI SITI NATURA 2000 INTERESSATI

Il Sito della Rete Natura 2000 oggetto di analisi è il seguente:

- a) IT2340030 "Grave del Piave – Fiume Soligo – Fosso Negrizia" (Sito proponibile come SIC contenente una ZPS designata);
- b) IT3240023 "Grave del Piave" (ZPS designata interamente inclusa in un sito proponibile come SIC).

In base al Formulario Standard Natura 2000 il sito in questione presenta le seguenti identificazione e caratteristiche di Qualità e Importanza.

Emissione 03/07/2017	<b>Studio AM. &amp; CO. Srl</b> Via dell'Elettricità, 3/d – 30175 Marghera Ve Tel. 041.5385307 Fax 041.2527420 C.F. – P.Iva 03163140274 - Reg. Imprese 03163140274 Cap. Sociale € 10.000,00 I.V.	Pag. 12 di 18
Rev. n. 00		

	Committente: <b>ADRIA RECUPERI SRL</b>	Rif.: D.Lgs n. 152/2006
		Elaborato: Relazione Tecnica VINCA

QUALITA' E IMPORTANZA DEL SITO IT3240023

Presenza di Saliceti riferibili al Salicion eleagni (*Salicetum eleagni*) e al Salicion albae a cui sono frequentemente associati, nelle zone a substrato maggiormente stabilizzato, arbusti eliofilo ed elementi dei Querceto-fagetea. Sono presenti tratti di canneto ed alofite (*Phragmites*) e praterie xeriche su substrati ghiaiosi e sabbiosi, altrove infrequenti, riferibili ai Festuco-Brometea con ingressione di specie mesofile dove il terreno è meno drenato. Il sito riveste anche importanza per l'avifauna e la fauna interstiziale.

VULNERABILITA' DEL SITO IT3240023

Rischi derivanti dalla gestione dell'assetto idrogeologico, delle coltivazioni e delle cave abusive e discariche.

QUALITA' E IMPORTANZA DEL SITO IT3240030

Presenza di Saliceti riferibili al Salicion eleagni (*Salicetum eleagni*) e al Salicion albae a cui sono frequentemente associati, nelle zone a substrato maggiormente stabilizzato, arbusti eliofilo ed elementi dei Querceto-fagetea. Sono presenti tratti di canneto ed alofite (*Phragmites*) e praterie xeriche su substrati ghiaiosi e sabbiosi, altrove infrequenti, riferibili ai Festuco-Brometea con ingressione di specie mesofile dove il terreno è meno drenato. Il sito riveste anche importanza per l'avifauna e la fauna interstiziale.

VULNERABILITA' DEL SITO IT3240030

Rischi derivanti dalla gestione dell'assetto idrogeologico, delle coltivazioni e delle cave abusive e discariche.

Emissione 03/07/2017	<b>Studio AM. &amp; CO. Srl</b> Via dell'Elettricità, 3/d - 30175 Marghera Ve Tel. 041.5385307 Fax 041.2527420 C.F. - P.Iva 03163140274 - Reg. Imprese 03163140274 Cap. Sociale € 10.000,00 I.V.	Pag. 13 di 18
Rev. n. 00		

	Committente: <b>ADRIA RECUPERI SRL</b>	Rif.: D.Lgs n. 152/2006
		Elaborato: Relazione Tecnica VINCA

## 5. DISTANZA DELL'INTERVENTO DAI SITI NATURA 2000 O DAGLI ELEMENTI CHIAVE DEL SITO

Come attestato dall'immagine n. 2 lo stabilimento della ditta ADRIA RECUPERI Srl ed i Siti della Rete Natura 2000 oggetto di valutazione sono separati delle seguenti distanze:

- a) IT2340030 "Grave del Piave – Fiume Soligo – Fosso Negrizia": dista circa 5,09 Km lineari;
- b) IT3240023 "Grave del Piave": dista circa 4,84 Km lineari;

## 6. ILLUSTRAZIONE DEI MOTIVI CHE HANNO CONDOTTO A CONSIDERARE LA NON SIGNIFICATIVITÀ DEGLI EFFETTI SUL SITO NATURA 2000

In riferimento all'elenco delle pressioni, minacce e attività riportate nell'Allegato B alla D.G.R.V. n. 2299 del 09 dicembre 2014 che potenzialmente possono avere effetti significativi nei confronti del Sito IT 3240032, valutate le caratteristiche del progetto proposto dalla ditta ADRIA RECUPERI Srl, sono stati indagati solamente i seguenti fattori:

Codice	Descrizione
E01	Aree urbane, insediamenti umani
E01.01	Urbanizzazione continua
E02	Aree industriali e commerciali
E02.01	Fabbriche
E02.02	Magazzini di stoccaggio
E02.03	Altre aree commerciali o industriali (inclusi centri commerciali)
E05	Aree per lo stoccaggio di materiali, merci, prodotti
G01.03	Attività con veicoli motorizzati

Emissione 03/07/2017	<b>Studio AM. &amp; CO. Srl</b> Via dell'Elettricità, 3/d – 30175 Marghera Ve Tel. 041.5385307 Fax 041.2527420 C.F. – P.Iva 03163140274 - Reg. Imprese 03163140274 Cap. Sociale € 10.000,00 I.V.	Pag. 14 di 18
Rev. n. 00		




	Committente: <b>ADRIA RECUPERI SRL</b>	Rif.: D.Lgs n. 152/2006
		Elaborato: Relazione Tecnica VINCA

Codice	Descrizione
G01.03.01	Attività con veicoli motorizzati su strada
G05.09	Presenza di cancelli, recinzioni
H01.01	Inquinamento puntuale nelle acque superficiali dovuto a impianti industriali
H01.03	Altre fonti puntuali di inquinamento delle acque superficiali
H02.02	Inquinamento delle acque sotterranee per percolamento da siti di smaltimento dei rifiuti
H06.01	Inquinamento da rumore e disturbi sonori

A giudizio del tecnico estensore del presente documento, l'intervento proposto dalla ditta ADRIA RECUPERI Srl potenzialmente non avrà effettivi negativi diretti o indiretti sui Siti della Rete Natura 2000 indagati in quanto:

- 1) Non prevede l'introduzione di nuove specie alloctone;
- 2) Rispetta i limiti di emissioni sonora stabiliti dal Piano di Classificazione acustica del Comune di Salgareda;
- 3) Interessa un lotto di terreno sito a circa 4-5 Km lineari di distanza dal perimetro dei Siti della Rete Natura 2000 e tra essi sono interposte aree già oggetto di impatto antropico (aree coltivate, centro abitato di Salgareda e centro abitato di Ponte di Piave) che attenuano la propagazione delle emissioni sonore;
- 4) Non prevede alcuna modifica edilizia dei fabbricati esterni al perimetro dell'impianto che possa influenzare il contesto paesaggistico;
- 5) Non prevede la modifica di strutture che possano influenzare le rotte degli uccelli migratori;
- 6) L'impianto è caratterizzato dalla presenza di un argine perimetrale di altezza pari a 3,0 m;

Emissione 03/07/2017	<b>Studio AM. &amp; CO. Srl</b> Via dell'Elettricità, 3/d - 30175 Marghera Ve Tel. 041.5385307 Fax 041.2527420 C.F. - P.Iva 03163140274 - Reg. Imprese 03163140274 Cap. Sociale € 10.000,00 I.V.	Pag. 15 di 18
Rev. n. 00		

	<b>Committente:</b> <b>ADRIA RECUPERI SRL</b>	Rif.: D.Lgs n. 152/2006
		Elaborato: Relazione Tecnica VINCA

- 7) La realizzazione delle strutture edilizie previste a livello progettuale determina una mitigazione degli impatti dell'impianto verso l'esterno;
- 8) Non ha influenza diretta e/o indiretta sugli areali presenti all'interno dei Siti della Rete Natura 2000 IT3240023 e IT3240030;
- 9) I fattori di Vulnerabilità dei Siti della Rete Natura 2000 IT3260023 riguardano interventi diretti dell'uomo all'interno del perimetro di tali aree, infatti sono da ricondurre ad attività quali:
- Modifiche dell'assetto idrogeologico;
  - Coltivazioni;
  - Cave abusive;
  - Discariche.

Nessuno di questi fattori è correlabile con l'intervento proposto dalla ditta ADRIA RECUPERI Srl.

## 7. CONSULTAZIONE CON GLI ORGANI E GLI ENTI COMPETENTI IN MERITO AL SITO – FONTI E RISULTATI DELLA CONSULTAZIONE

Viene nel seguito riportato lo schema di sintesi delle informazioni rilevate e delle determinazioni riportate ai capitoli precedenti:

<b>Dati identificativi del piano, progetto o intervento</b>	
<b>Titolo</b>	IMPIANTO DI RECUPERO RIFIUTI NON PERICOLOSI – COMUNE DI SALGAREDA - DITTA ADRIA RECUPERI Srl
<b>Proponente</b>	ADRIA RECUPERI Srl
<b>Autorità procedente</b>	Provincia di Treviso
<b>Autorità competente all'approvazione</b>	Provincia di Treviso

Emissione 03/07/2017	<b>Studio AM. &amp; CO. Srl</b> Via dell'Elettricità, 3/d – 30175 Marghera Ve Tel. 041.5385307 Fax 041.2527420 C.F. – P.Iva 03163140274 - Reg. Imprese 03163140274 Cap. Sociale € 10.000,00 I.V.	Pag. 16 di 18
Rev. n. 00		

	Committente: <b>ADRIA RECUPERI SRL</b>	Rif.: D.Lgs n. 152/2006
		Elaborato: Relazione Tecnica VINCA

Professionisti incaricati dello studio	Dott. David Massaro		
Comuni interessati	Salgareda (TV)		
Descrizione sintetica	Revamping dell'impianto		
Codice e denominazione dei Siti rete Natura 2000 interessati	IT3240030 e IT3240023		
Indicazioni di altri Piani, progetti o interventi che possano dare effetti congiunti	nessuno		
<b>Valutazione della Significatività degli effetti</b>			
Esito dello studio di selezione preliminare e sintesi della valutazione circa gli effetti negativi sul sito o sulla regione biogeografica	Lo Studio di Selezione ha portato il tecnico estensore del presente documento ad affermare che la realizzazione del Progetto proposto non prevede vengano generati effetti negativi diretti o indiretti sul sito Natura 2000 oggetto di indagine		
Consultazione con gli Organi ed Enti competenti, soggetti interessati e risultati della consultazione	Considerate la semplicità e a chiarezza degli interventi del Progetto, non si è ritenuto necessario consultare gli Enti		
<b>Dati raccolti per l'elaborazione - bibliografia</b>			
<b>Fonte dei dati</b>	<b>Livello di completezza delle informazioni</b>	<b>Responsabili della verifica</b>	<b>Luogo dove possono essere reperiti e visionati i dati utilizzati</b>
Formulari Rete Natura 2000	Soddisfacente	David Massaro	Presso Studio AM. & CO. Srl Via dell'elettricità n. 3/d Marghera - Venezia

### DICHIARAZIONE FIRMATA

Per quanto detto è possibile dunque affermare che **con ragionevole certezza scientifica** l'intervento proposto non avrà influenza sui seguenti siti facenti capo alla rete Natura 2000:

- a) IT3240023 "Grave del Piave";
- b) IT3240030 "Grave del Piave - Fiume Soligo – Fosso Negrizia

Emissione 03/07/2017	<b>Studio AM. &amp; CO. Srl</b> Via dell'Elettricità, 3/d - 30175 Marghera Ve Tel. 041.5385307 Fax 041.2527420 C.F. - P.Iva 03163140274 - Reg. Imprese 03163140274 Cap. Sociale € 10.000,00 I.V.	Pag. 17 di 18
Rev. n. 00		

<b>STUDIO AM. &amp; CO. S.R.L.</b> <small>CONSULENZA AMBIENTALE  PROGETTAZIONE IMPIANTI  QUALITÀ (ISO 9001:2000 - ISO 14001)  FORMAZIONE PROFESSIONALE  CONSULENZA ADR  IGIENE E SICUREZZA</small>	Committente: <b>ADRIA RECUPERI SRL</b>	Rif.: D.Lgs n. 152/2006
		Elaborato: Relazione Tecnica VINCA

Venezia, li 03 luglio 2017

Il tecnico



Emissione 03/07/2017	<b>Studio AM. &amp; CO. Srl</b> Via dell'Elettricità, 3/d - 30175 Marghera Ve Tel. 041.5385307 Fax 041.2527420 C.F. - P.Iva 03163140274 - Reg. Imprese 03163140274 Cap. Sociale € 10.000,00 I.V.	Pag. 18 di 18
Rev. n. 00		

# **VALUTAZIONE DI INCIDENZA**

**MODELLO DI DICHIARAZIONE SOSTITUTIVA DI CERTIFICAZIONE REQUISITI TECNICI**

PROVINCIA DI TREVISO  
Settore Politiche Ambientali  
Via Cal di Breda, 116  
31100 Treviso

Il sottoscritto DAVID MASSARO

nato a MIRANO prov. VE.

Il 01.11.1973. e residente in via G.DELEDDA N. 12/D

nel Comune di SAN STINO DI LIVENZA prov. VE.

CAP 30029 tel. 041/5385307 fax 041/2527420 email

david.massaro@studioamco.it

in qualità di TECNICO

del progetto denominato ADRIA RECUPERI Srl – Rinnovo Giudizio di  
Compatibilità Ambientale D.D.P. n. 639 del 06 novembre 2012

## **DICHIARA**

(barrare e compilare quanto di pertinenza)

- di essere iscritto nell'albo, registro o elenco .....
- tenuto dalla seguente amministrazione pubblica:.....
- di appartenere all'ordine professionale dei Biologi ;
- di essere in possesso del titolo di studio di laurea in Scienze Biologiche  
rilasciato da Università degli Studi di Padova il 11.11.1998;
- di essere in possesso del seguente titolo di specializzazione, di abilitazione, di formazione,  
di aggiornamento, di qualifica tecnica.....

## **E ALTRESÌ**

di essere in possesso di effettive competenze per la valutazione del grado di conservazione di habitat e specie, obiettivi di conservazione dei siti della rete Natura 2000, oggetto del presente studio per valutazione di incidenza e per la valutazione degli effetti causati su tali elementi dal piano, dal progetto o dall'intervento in esame.

DATA

03.07.2017

II DICHIARANTE



**Informativa sull'autocertificazione ai del D.P.R. 28/12/2000 n. 445 e ss.mm.ii.**

*Il sottoscritto dichiara inoltre di essere a conoscenza che il rilascio di dichiarazioni false o mendaci è punito ai sensi dell'art. 76 del D.P.R. 28/12/2000 n. 445 e ss.mm.ii., dal Codice Penale e dalle leggi speciali in materia.*

*Tutte le dichiarazioni contenute nel presente documento, anche ove non esplicitamente indicato, sono rese ai sensi, e producono gli effetti degli artt. 47 e 76 del DPR 445/2000 e ss.mm.ii.*

*Ai sensi dell'art. 38 del DPR 445/2000 ss.mm.ii., la dichiarazione è sottoscritta dall'interessato in presenza del dipendente addetto ovvero sottoscritta o inviata insieme alla fotocopia, non autenticata di un documento d'identità del dichiarante, all'ufficio competente Via fax, tramite un incaricato, oppure mezzo posta.*

DATA

03.07.2017

II DICHIARANTE



**Informativa sul trattamento dei dati personali ai sensi dell'art. 13 del D.Lgs. 30 giugno 2003 n. 196**

*I dati da Lei forniti saranno trattati - con modalità cartacee e informatizzate - per l'archiviazione delle istanze presentate nell'ambito del procedimento per il quale la presente dichiarazione viene resa e non costituiranno oggetto di comunicazione o di diffusione.*

*I dati raccolti potranno essere trattati anche per finalità statistiche.*

*Il responsabile del trattamento, per quanto riguarda la raccolta e gestione dei dati, è il Dirigente del Servizio Ambiente, con sede in via Forte Marghera 191, Mestre Venezia preposto alle procedure di VINCA.*

*Le competono tutti i diritti previsti dall'articolo 7 del D.Lgs. n.196/2003. Lei potrà quindi chiedere al Responsabile del trattamento la correzione e l'integrazione dei propri dati e, ricorrendone gli estremi, la cancellazione o il blocco*

DATA

03.07.2017

II DICHIARANTE

