ALLEGATI:

Estratto di Mappa Catastale scala 1:2000

Corografia scala 1:5000

Estratto Del Piano Regolatore Genarle -

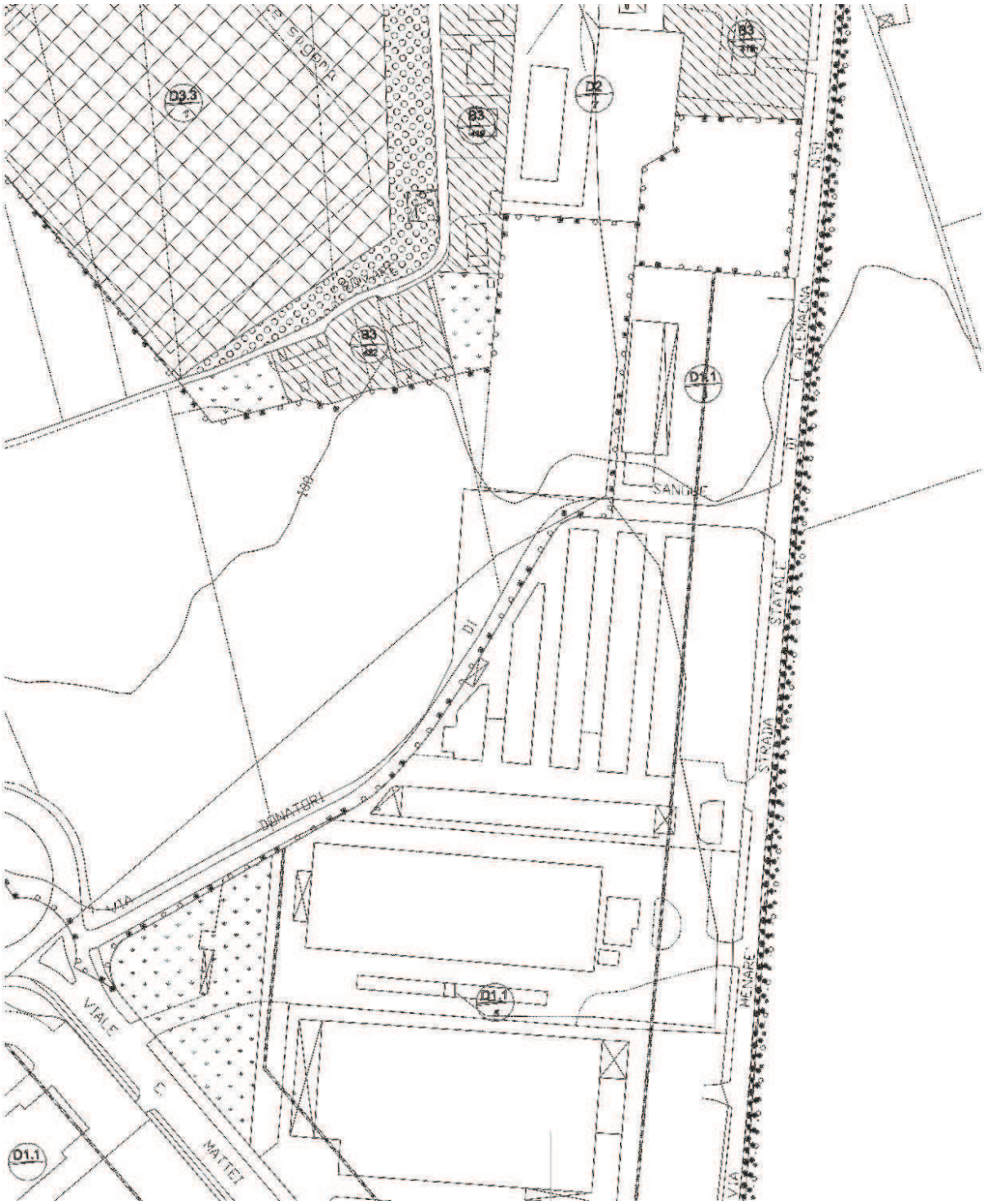
D3.3
B3
D2
D1.1
SANDRE
STATALE
STRADA
DI
DONATORI
VIA
VIALE
MATTEI
MENARE



PTRC – TAV. 01 a – USO DEL SUOLO – SCALA 1:250.000

PTRC – TAV. 01 a – USO DEL SUOLO – SCALA 1:250.000

VITTORIO VENETO
CAPPELLA MAGGIORE
COLLE UMBERTO
Confine provinciale
Confini comunali
Livelli di idoneità faunistica
Ottimo (70-100)
Buono (55-70)
Medio (20-55)
Scarso (15-20)
Nullo (0-15)
Sistema ambientale
Temi:
Livelli di idoneità faunistica
TAVOLA 3
TEMI 2
SETTORE A
SCALA 1: 50.000
DATA Giugno 2008

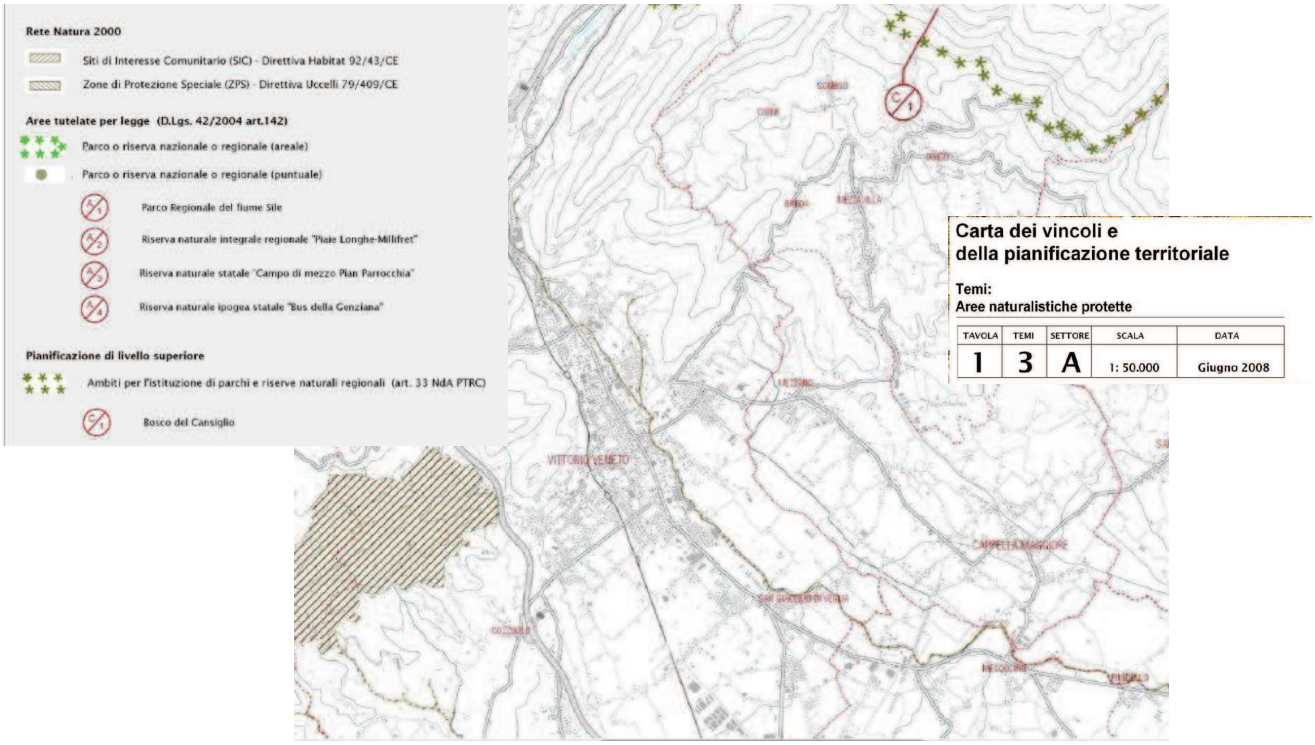
Rete Natura 2000
Siti di Interesse Comunitario (SIC) - Direttiva Habitat 92/43/CE
Zone di Protezione Speciale (ZPS) - Direttiva Uccelli 79/409/CE
Aree tutelate per legge (D.Lgs. 42/2004 art.142)
Parco o riserva nazionale o regionale (areale)
Parco o riserva nazionale o regionale (puntuale)
Parco Regionale del fiume Sile
Riserva naturale integrale regionale "Piale Longhe-Millifret"
Riserva naturale statale "Campo di mezzo Plan Parrocchia"
Riserva naturale ipogea statale "Bus della Genziana"
Pianificazione di livello superiore
Ambiti per l'istituzione di parchi e riserve naturali regionali (art. 33 NdA PTRC)
Bosco del Cansiglio
Carta dei vincoli e
della pianificazione territoriale
Temi:
Aree naturalistiche protette
TAVOLA
TEMI
SETTORE
SCALA
DATA
1
3
A
1: 50.000
Giugno 2008
VITTORIO VENETO

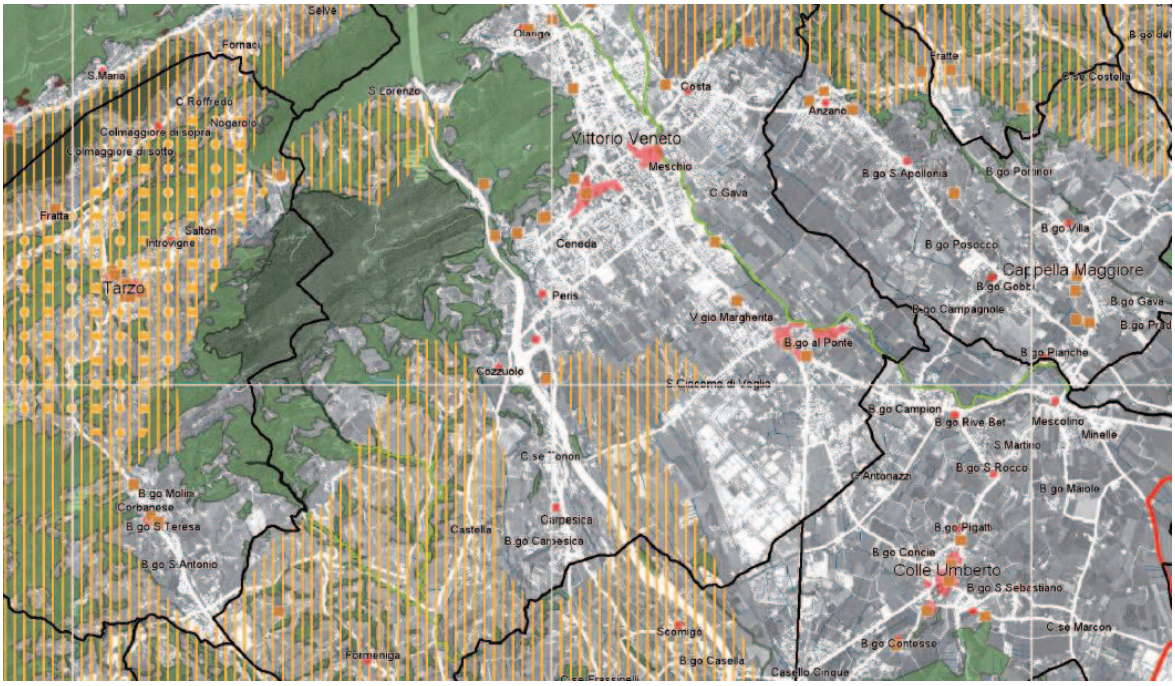

PTRC – TAVOLA 09 – SCALA 1: 50.000 – SISTEMA DEL TERRITORIO RURALE E DELLA RETE ECOLOGICA