Sezione: S1

SCALA 1:500

LEGENDA

- STATO ATTUALE
- STATO FUTURO
- TERRENO DI RIPORTO

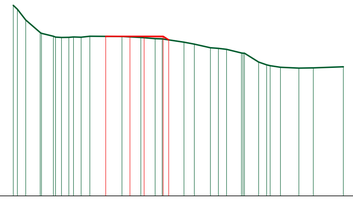

QT.RIF. 30,00

Numero punti	1 2 3 4 5 6 7 8 9 10 11 12 13 14 15 16 17 18 19 20 21 22 23 24 25 26 27 29 30 31
Terreno - distanza progressiva	0,00 2,27 4,75 7,50 9,64 9,85 13,54 19,24 22,58 25,12 28,36 30,22 32,06 34,90 36,33 38,72 40,40 42,67 44,29 45,50 50,57 53,15 58,46
Terreno - quota	63,74 63,62 58,94 58,78 58,60 58,55 58,06 58,26 58,22 58,06 57,83 57,80 57,21 56,88 56,22 56,13 56,03 55,70 55,26 55,09 54,69 53,75 52,63 52,66 52,86
Terrapieno - distanza progressiva	16,37 20,67 23,18 26,55 28,28
Terrapieno - quota	58,25 58,41 58,45 58,63 57,51

Sezione: S2

SCALA 1:500

LEGENDA

- STATO ATTUALE
- STATO FUTURO
- TERRENO DI RIPORTO

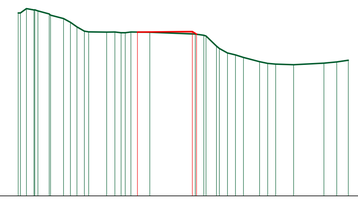

QT.RIF. 30,00

Numero punti	1 2 3 4 5 6 7 8 9 10 11 12 13 14 15 16 17 18 19 20 21 22 23 24 25 26 28 29 30 31 32 33 34
Terreno – distanza progressiva	0,00 0,90 2,74 4,43 6,13 8,02 10,40 12,48 15,66 18,21 19,95 23,30 31,35 33,86 35,10 36,04 38,47 42,74 44,15 45,99 48,77 54,13 56,40 58,46
Terreno – quota	63,39 63,19 62,75 61,94 61,11 60,40 58,92 58,04 57,99 57,90 57,87 57,88 57,65 57,44 57,25 56,53 54,30 53,95 52,76 52,57 52,34 52,23 52,50 52,27 53,02
Terrapieno – distanza progressiva	21,11 30,82 32,07
Terrapieno – quota	57,99 58,39 57,56

Sezione: S3

SCALA 1:500

LEGENDA

- STATO ATTUALE
- STATO FUTURO
- TERRENO DI RIPORTO

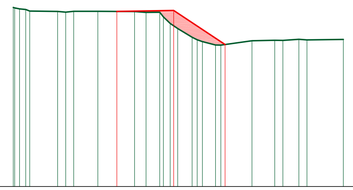

QT.RIF. 30,00

Numero punti	1 2 3 4 5 6 7 8 9 10 11 12 13 14 15 16 17 18 19 20 21 22 23 24 25 26
Terreno – distanza progressiva	0,00 1,70 3,26 5,01 7,85 9,78 14,97 21,48 23,52 31,72 35,72 37,66 39,49 42,26 46,30 49,73 51,90 52,98 53,05 58,46
Terreno – quota	58,71 58,56 58,31 58,01 57,87 57,87 58,01 58,02 57,88 57,84 57,68 57,64 54,68 53,47 52,66 52,62 52,03 52,82 52,89 52,73 52,96 52,96 53,05
Terrapieno – distanza progressiva	18,33 28,41 37,50
Terrapieno – quota	58,00 58,17 52,14

Sezione: S4

SCALA 1:500

LEGENDA

- STATO ATTUALE
- STATO FUTURO
- TERRENO DI RIPORTO

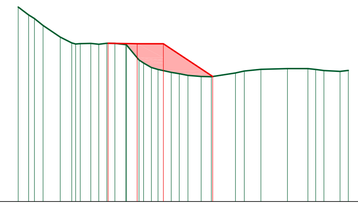

QT.RIF. 30,00

Numero punti	1 2 3 4 5 6 7 8 9 10 11 12 13 14 15 16 17 18 19 20 21 22 23 24 25 26 27 28 29 30 31 32
Terreno – distanza progressiva	0,00 1,90 3,88 5,83 7,43 9,42 11,17 12,84 14,79 16,79 18,79 20,79 22,79 24,79 26,79 28,79 30,04 32,39 34,20 38,48 40,03 42,97 47,67 51,29 52,66 54,14 56,48 58,46
Terreno – quota	64,44 63,79 62,79 61,78 59,11 57,98 57,88
Terrapieno – distanza progressiva	15,90 21,05 25,69 34,44
Terrapieno – quota	58,02 57,94 57,94 52,13

Sezione: S5

SCALA 1:500

LEGENDA

- STATO ATTUALE
- STATO FUTURO
- TERRENO DI RIPORTO

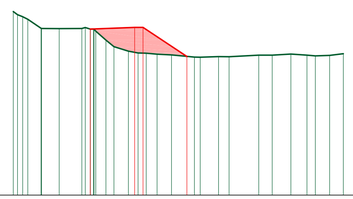

QT.RIF. 30,00

Numero punti	1 2 3 4 5 6 7 8 9 10 11 12 13 16 17 18 19 20 21 22 23 24 25 26 27 28 29 30 31
Terreno – distanza progressiva	0,00 1,72 3,96 5,01 6,13 8,44 11,44 14,67 16,98 19,98 21,10 23,53 25,47 28,02 31,07 33,11 36,34 38,20 42,79 45,84 49,16 51,48 53,48 56,03 58,46
Terreno – quota	58,51 58,05 57,52 57,52 57,48 57,51 57,60 57,60 57,61 57,60 57,49 57,34 57,18 57,14 57,07 56,84 56,44 56,43 56,53 56,52 52,79 52,80 52,98 52,80 52,66 52,74 53,04
Terrapieno – distanza progressiva	13,61 21,49 22,97 30,74
Terrapieno – quota	57,41 57,71 57,71 52,56

Sezione: S6

SCALA 1:500

LEGENDA

- STATO ATTUALE
- STATO FUTURO
- TERRENO DI RIPORTO

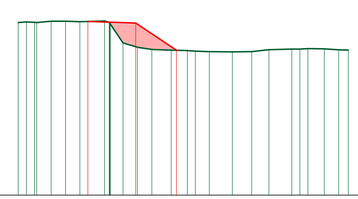

QT.RIF. 30,00

Numero punti	1 2 3 4 5 6 7 8 9 10 11 12 13 14 15 16 17 18 19 20 21 22 23 24 25 26 27
Terreno – distanza progressiva	0,00 1,90 3,88 5,83 7,92 9,70 11,71 13,71 15,55 17,55 19,55 21,65 27,09 29,94 31,96 33,84 37,92 41,33 44,38 48,45 50,90 52,92 54,21 56,38 58,46
Terreno – quota	57,57 57,60 57,61 57,80 57,80 57,71 57,65 57,65 57,65 57,65 57,65 57,80 52,67 52,61 52,56 52,42 52,36 52,42 52,75 52,86 52,66 52,55 52,90 52,90 52,72 52,70
Terrapieno – distanza progressiva	12,33 20,80 28,02
Terrapieno – quota	57,75 57,48 52,66

REGIONE DEL VENETO
PROVINCIA DI TREVISO
COMUNE DI SPRESIANO

PROGETTO:
IMPIANTO RECUPERO RIFIUTI SPECIALI NON PERICOLOSI

RICHIESTA DI RINNOVO ALL'ESERCIZIO DELL'IMPIANTO, CON MODIFICHE NON SOSTANZIALI E CONTESTUALE ADEGUAMENTO AL PIANO DI TUTELA DELLE ACQUE

TAVOLA
T3
VERS. 2

OGGETTO:
RICOSTRUZIONE DEL CIGLIO DI SPONDA DEL PIANO GOLENALE
SEZIONI DELLO STATO FUTURO

DATA: 12/6/2019

IDENTIFICATIVI CATASTALI:
COMUNE DI SPRESIANO - AREA DEMANIALE

N° ALLEGATI: 3

COMMESSA: 0420

COMMITTENTE:
CANZIAN INERTI SRL
Via Tempio Votivo, n. 18/C
31058 SUSEGANA (TV)
CF e P.IVA 04817050265

CANZIAN INERTI S.R.L.
VIA TEMPIO VOTIVO, 18/C
31058 SUSEGANA (TV)
P.IVA: 04817050265

TECNICO:
TONON Ing. RENATO
Via Dante Alighieri, n. 10/2
31027 SPRESIANO (TV)
Tel. 0422-880208 Fax 0422-887954
Email studio@tononing.it

ORDINE DEGLI INGEGNERI PROVINCIA DI TREVISO
INGEGNERE RENATO TONON
A848
SEZIONE A

ELENCO ELABORATI GRAFICI

- ☐ ELABORATO R1 STUDIO PRELIMINARE AMBIENTALE
- ☐ ELABORATO R2 DECRETI DI AUTORIZZAZIONE
- ☐ ELABORATO R3 VALUTAZIONE DI INCIDENZA AMBIENTALE
- ☐ ELABORATO R4 RELAZIONE PAESAGGISTICA
- ☐ ELABORATO R5 DOCUMENTAZIONE PREVISIONALE DI IMPATTO ACUSTICO
- ☐ TAVOLA T1 PLANIMETRIE DI INQUADRAMENTO TERRITORIALE
- ☐ TAVOLA T2 PLANIMETRIE DELLO STATO ATTUALE E DELLO STATO FUTURO
- ☒ TAVOLA T3 RICOSTRUZIONE DEL CIGLIO DI SPONDA DEL PIANO GOLENALE - SEZIONI DELLO STATO FUTURO

FILE: M:\0520 - Canzian Inerti Srl - Via impianto Spresiano\13 - Integrazioni marzo 2019\05 - Integrazioni Provincia TV\tavola 3 - Sezioni - Versione 2.dwg

A termini di legge il presente documento è di proprietà dello Studio Tonon Ing. Renato.
E' VIETATA LA RIPRODUZIONE E TRASMISSIONE ANCHE PARZIALE SENZA PREVENTIVA AUTORIZZAZIONE.