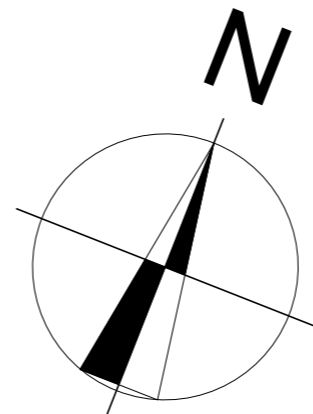


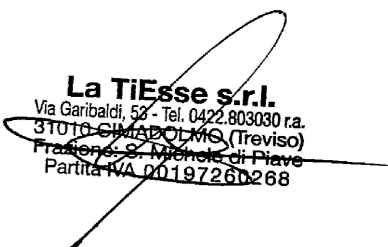
PLANIMETRIA scala 1:1.000

REGIONE VENETO
 PROVINCIA DI TREVISO
 COMUNE DI CIMADOLMO - COMUNE DI SAN POLO DI PIAVE



Ditta:

Via G. Garibaldi, civico n. 53
 31010 Cimadolmo Treviso
 P. IVA 00197260268
 tel 0422 80 30 30 - fax 0422 74 39 03
 e-mail latiesse@latiesse.it
 web site www.latiesse.it



Impianto:

PRODUZIONE PELLETT E COGENERAZIONE
 Cimadolmo (TV) - Via Marconi, civici n. 14 e 16


Redazione elaborati grafici:

De Nardi geom. Federico
 Via G. Mazzini, civico n. 6
 31010 Cimadolmo Treviso
 tel 348 89 77 262
 e-mail federico@studiodenardi.com



SCHEMA DELLE RETI
 DI RACCOLTA ACQUE

LEGENDA:

-  rete acque meteoriche
- AREA A piazzola stoccaggio rifiuti speciali non pericolosi
- AREA B deposito sottoprodotti di legno vergine / non rifiuto
- AREE C coperture dei fabbricati 1 e 2
- AREE D circolazione interna
- AREE E parcheggio autoveicoli
- AREA F inutilizzata
- AREA G copertura impianto cogenerazione
- AREA H piazzola impianto essiccazione
- AREA I deposito containers

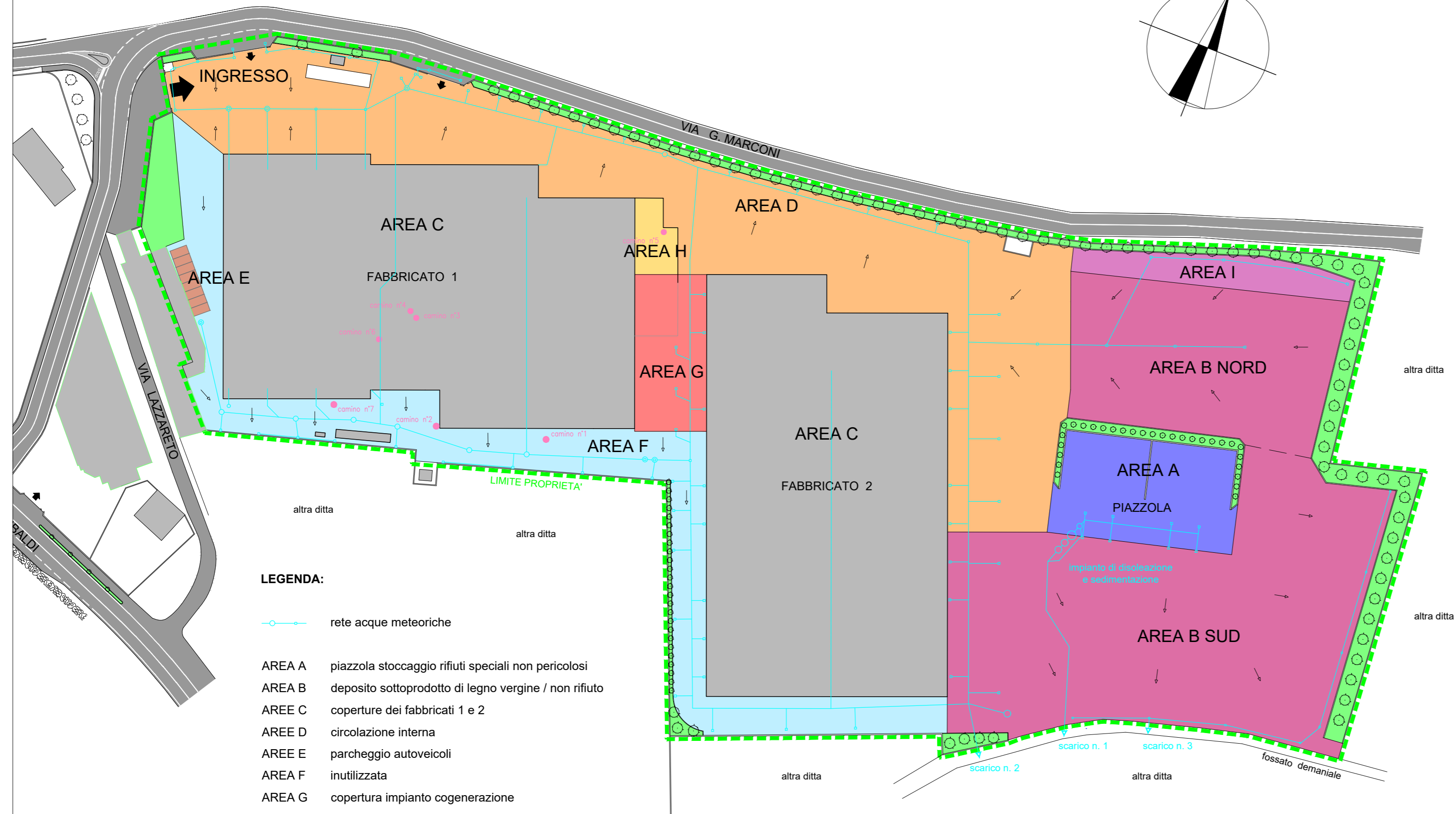


Tavola 3