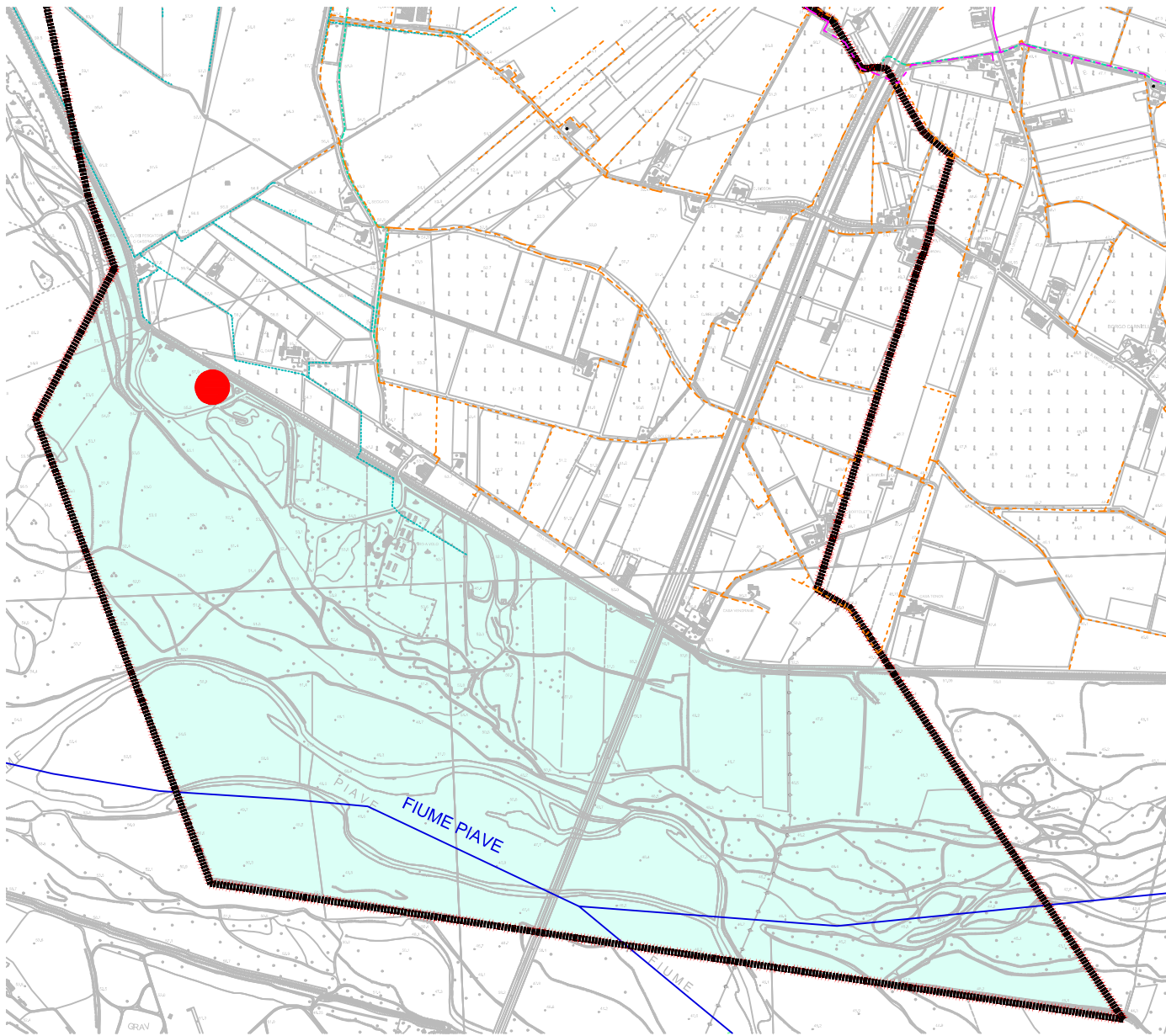
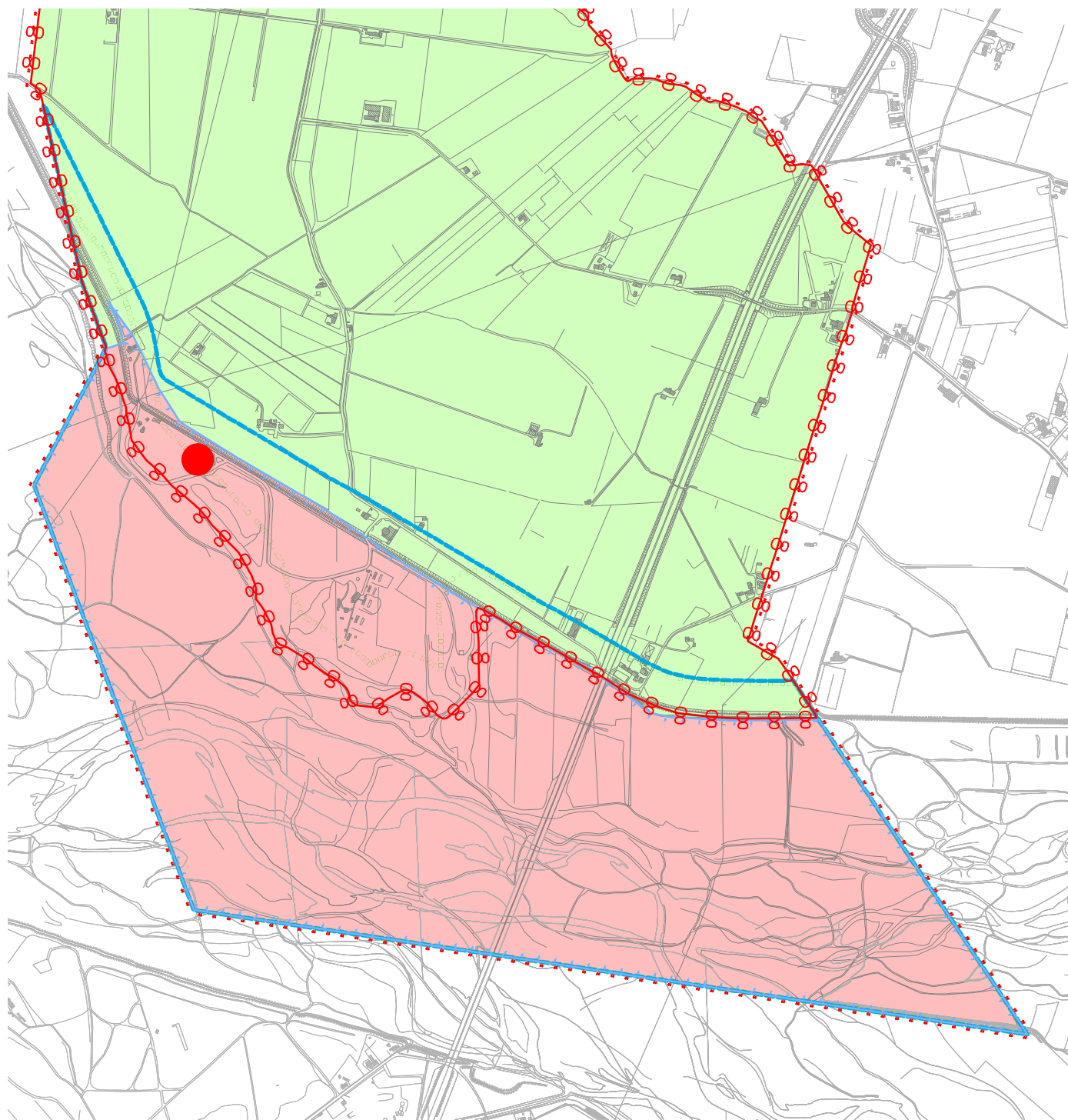


Estratto Carta della esondabilità e dell'idrografia



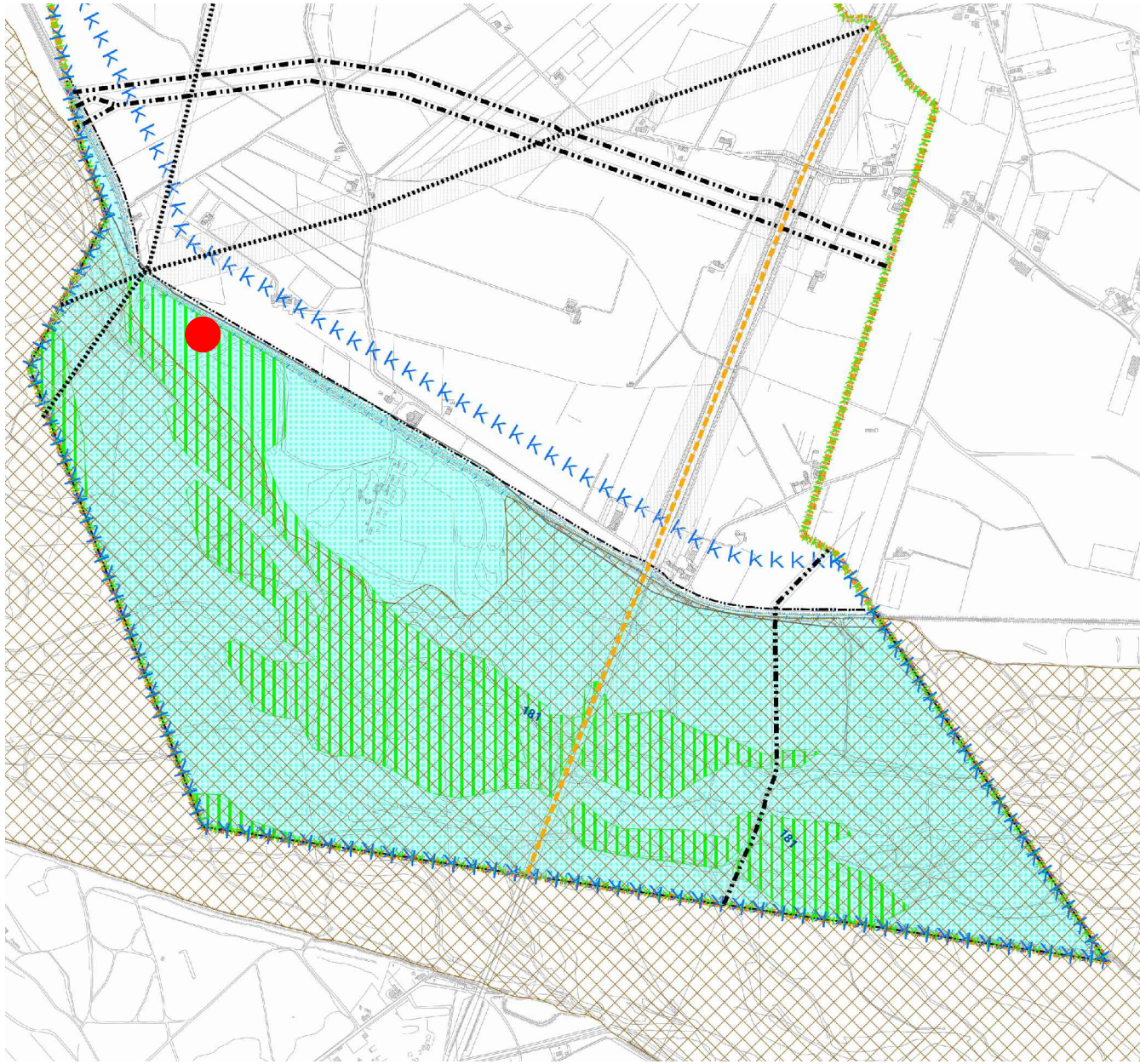
- LEGENDA**
- area a pericolosità P2** (media pericolosità)
PAI - Progetto di Piano Stralcio per l'Assetto Idrogeologico del bacino idrografico del fiume Livenza - Tavola nr. 49
(Autorità di Bacino dei fiumi Isonzo, Tagliamento, Livenza, Piave, Brenta-Bacchiglione - novembre 2015)
N.B.: la stessa area è stata classificata "PTCP di Treviso, Tavola 21A datata giugno 2008"
- PAI** - Progetto di Piano Stralcio per l'Assetto Idrogeologico del bacino idrografico del fiume Piave - Tavola nr. 71
(Autorità di Bacino dei fiumi Isonzo, Tagliamento, Livenza, Piave, Brenta-Bacchiglione - novembre 2015)
- Idrografia principale
Idrografia secondaria
Canali primari e principali
Canali secondari
Canali terziari
Condotte pluvirrigue con diam. > 300 mm
Condotte pluvirrigue con diam. < 300 mm
- rete idrografica di competenza regionale
rete idrografica di competenza consortile

Estratto Carta delle fragilità



- LEGENDA**
- Confine Comunale
- COMPATIBILITA' GEOLOGICA**
- Area idonea
Area idonea a condizione
Area non idonea
- COMPATIBILITA' SISMICA**
- Zona stabile suscettibile di amplificazioni sismiche
- AREE SOGGETTE A DISSESTO IDROGEOLOGICO**
- Area esondabili a periodico ristagno idrico
- Area per il rispetto dell'ambiente naturale, della flora e della fauna
Area di interesse storico, ambientale e artistico
Fascia di tutela ambiti corsi d'acqua
U Pazzi acquedotto

Estratto Carta dei Vincoli e della pianificazione territoriale



- LEGENDA**
- Confine Comunale
- VINCOLI**
- Vincolo Paesaggistico D.Lgs. 42/2004 - Corsi d'acqua
181 Fiume Piave
273 Fiume Monticano
284 Buis di Suvogara e Val Grande Torrente Ruggio
296 Roggia dei Molini o del Cressida
- Vincolo Paesaggistico D.Lgs. 42/2004 - Zone Boscate
Vincolo Monumentale D.Lgs. 42/2004
Vincolo Sismico O.P.C.M. 3274/2003
- RETE NATURA 2000**
- Siti di Importanza Comunitaria
Zone di Protezione Speciale
- PIANIFICAZIONE DI LIVELLO SUPERIORE**
- Piani di Area o di Settore vigenti o adottati
Ambiti naturalistici di livello Regionale
Zone Umide
Aree a rischio idraulico e idrogeologico in riferimento al P.A.I.
Centri Storici
Siti a rischio archeologico

- ALTRI ELEMENTI**
- Corsi d'acqua/ Servizi idraulica
Pozzi di prelievo per uso idropotabile / Fascie di rispetto
Cimiteri / Fascie di rispetto
Impianti di comunicazione elettronica ad uso pubblico / Fascie di rispetto
Gasdotti - Oleodotti / Fascie di rispetto
Elettrodotti/ Fascie di rispetto
Ferrovia / Fascia di rispetto
Viabilità/ Fascia di rispetto

Pertinenza impianto recupero rifiuti inerti non pericolosi

Estratto Carta delle Invarianti



- LEGENDA**
- Confine Comunale
- INVARIANTI DI NATURA PAESAGGISTICA**
- siepi e filari
Contesti paesaggistici delle Ville
Megafan
- INVARIANTI DI NATURA AMBIENTALE**
- Rete ecologica - area nucleo (core area)
Rete ecologica - Area di connessione naturalistica interna ed esterna (buffer zone)
Rete ecologica - Corridoio ecologico principale
Rete ecologica - Isola ad elevata naturalità (Stepping stone)
Singolarità ambientali - via della Mura
- INVARIANTI DI NATURA STORICO-MONUMENTALE**
- Ville individuate nella pubblicazione dell'IRW
Luoghi della Grande Guerra (PTCP)
Strada della Grande Guerra (PTCP)
Strada dei Vini (PTCP)
Pertinenze di Villa da mantenere
Centro Storico

00	15/07/2019	Emesso	Ing. S. Martini	Ing. Mauro Tona	Ing. Mauro Tona
Revisione	Data	Oggetto modifiche	Eseguito	Verificato	Approvato
MASTERGROUP Ingegneria e servizi 31015 Conegliano (TV) - Viale Corducci, 27 Tel. 0438.35157 Fax 0438.420428 E-mail: info@mgnet.it AZIENDA CON SISTEMA QUALITÀ CERTIFICATO DA DNV =UNI EN ISO 9001/2000=					
Comune: Santa Lucia di Piave		Provincia: Treviso		Regione: Veneto	
Pratica N.: 8770/19		Titolo: Rinnovo autorizzazione impianto esistente di recupero rifiuti non pericolosi Stabilimento di Santa Lucia di Piave - Loc. Gabbiano Verifica di assoggettabilità alla V.I.A.			
Settore: AMBIENTE					
Committente: SUPERBETON S.P.A Via IV Novembre, 18- 31010 Ponte della Priula (TV)					
Documento N.: T3		File N. e tipo: 8770 Tav 3 Scala e u.m.: Foglio N. Foglio seguente:		Descrizione documento: Planimetria vincoli territoriali e ambientali	
Composto da n. fogli: Ai sensi degli artt. 2043 - 2048 - 2049 c.c. e degli artt. 622 - 623 c.p. è vietata la riproduzione e l'uso del presente elaborato senza la nostra autorizzazione scritta.					