

REGIONE VENETO
 COMUNE DI ORSAGO
 PROVINCIA DI TREVISO

C.I.L.A. PER ACCORPAMENTO DI UNITA'
 IMMOBILIARI E MODIFICHE INTERNE

PROGETTO DEFINITIVO

COMMITTENTE:
 QU.I.S. S.R.L.

IL PROGETTISTA
 DOTT. ING.
 PAOLO FREGOLI

progetto ARCHITETTONICO

stato STATO DI FATTO

numero elaborato
Ad-01

titolo elaborato
 ESTRATTO DI P.R.G.C. E DI MAPPA CATASTALE
 RILIEVO FOTOGRAFICO
 ASSETTO DELLA PROPRIETA' E DATI URBANISTICI

scala di rappresentazione
 1:500
 1:2000
 1:5000

file	n° revisione	versione	data	note	redatto	verificato
		A	06/12/2018	PRIMA EMISSIONE	ING. L. BERTAGNA	ING. P. FREGOLI


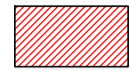
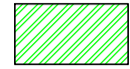





numero pratica
 140_2018

COLLABORATORI
 ING. LARA BERTAGNA

Studio ing. Paolo Fregoli
 Via Balliana 2/b - 33077 Sacile (Pn) - tel. fax: 0434.780914
 e-mail: paolo.fregoli@tesprogetti.it - pec: paolo.fregoli@ingpec.eu
 C.F.: FRGPLA71L02G888N - p.iva: 01717850935

path:
 A termini di legge ci riserviamo la proprietà di questo documento con divieto di riprodurlo o di renderlo comunque noto a terzi senza la nostra autorizzazione.
 According to the law we reserved the rights to this document and it is forbidden to reproduce or pass on the other parties without our permission.

LEGENDA

-  PARTI COMUNI (mapp. 617 sub 8, 9, 16; mappali 679, 680, 681)
-  Capannone Sub 15 del mapp. 617
-  Capannone Sub 14 del mapp. 617
-  Capannone Sub 11 del mapp. 617
-  Capannone sub 7 del mapp. 617
-  Proprietà esclusiva QU.I.S. S.r.l.
-  Proprietà Banca Agrileasing S.p.A.
-  Lotto 2 - 3° stralcio (mapp. 610-636-678-682)

 PERIMETRAZIONE 1° STRALCIO


DATI URBANISTICI 1° STRALCIO

SUPERFICIE DA RILIEVO DEL 1° STRALCIO	MQ.	9.993,97
SUPERFICIE COPRIBILE 50% x 9993,97	MQ.	4.996,99
SUPERFICIE COPERTA ESISTENTE	MQ.	4.615,45
STANDARD A VERDE E PARCHEGGI GIA' ADEMPIUTI		

 PERIMETRAZIONE 3° STRALCIO

DATI URBANISTICI 3° STRALCIO


SUPERFICIE DA RILIEVO DEL 3° STRALCIO	MQ.	4084,03
---------------------------------------	-----	---------



1



3

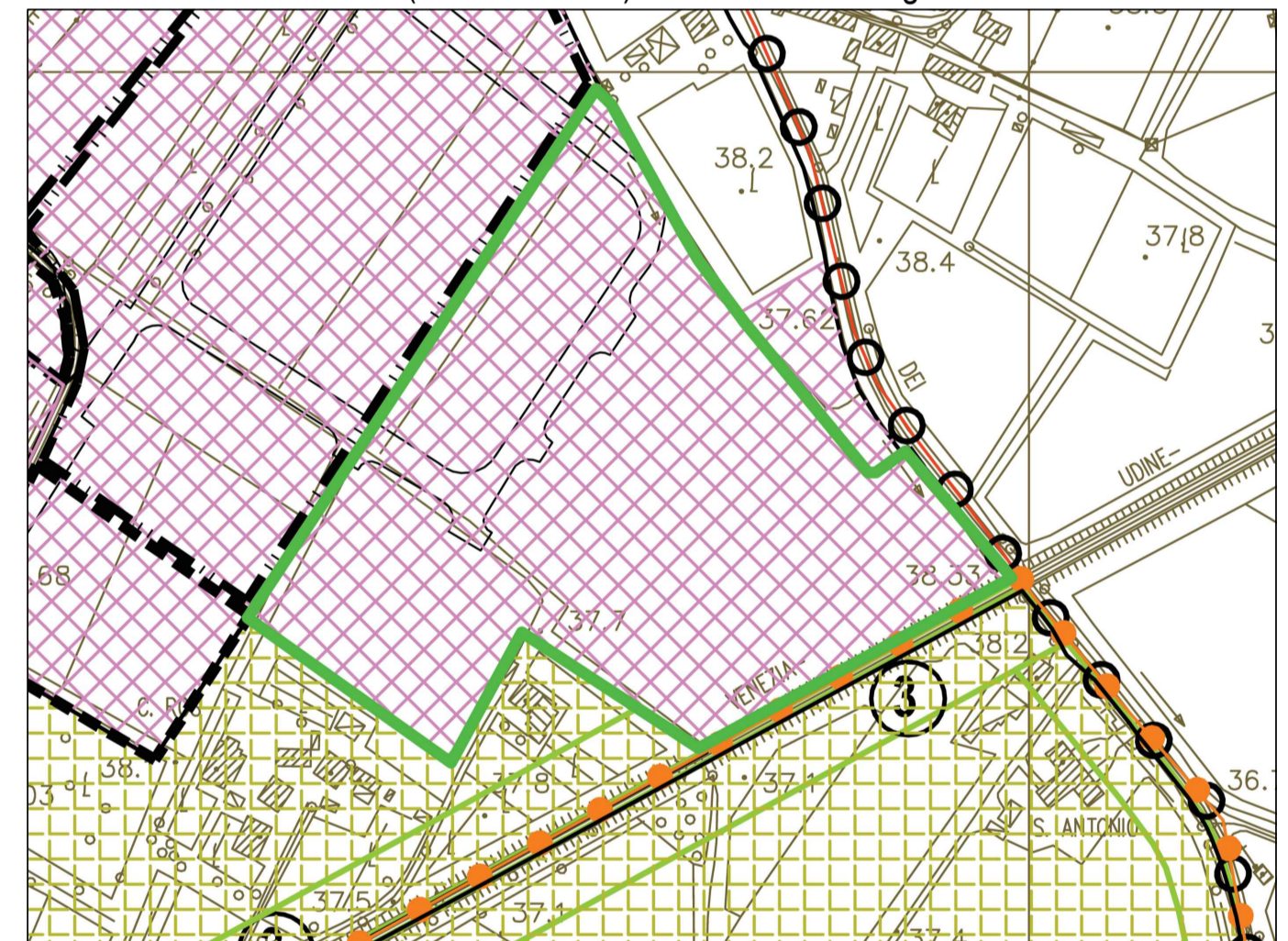


2



4

ESTRATTO P.R.G.C. (scala 1:5000) Zona omogenea D1



ESTRATTO DI MAPPA CATASTALE (scala 1:2000)



F. 3 mappali 617, 679, 680, 681, 816

