PTCP
Scala 1:10000

PAT - CARTA DEL RISCHIO IDRAULICO
Scala 1:10000

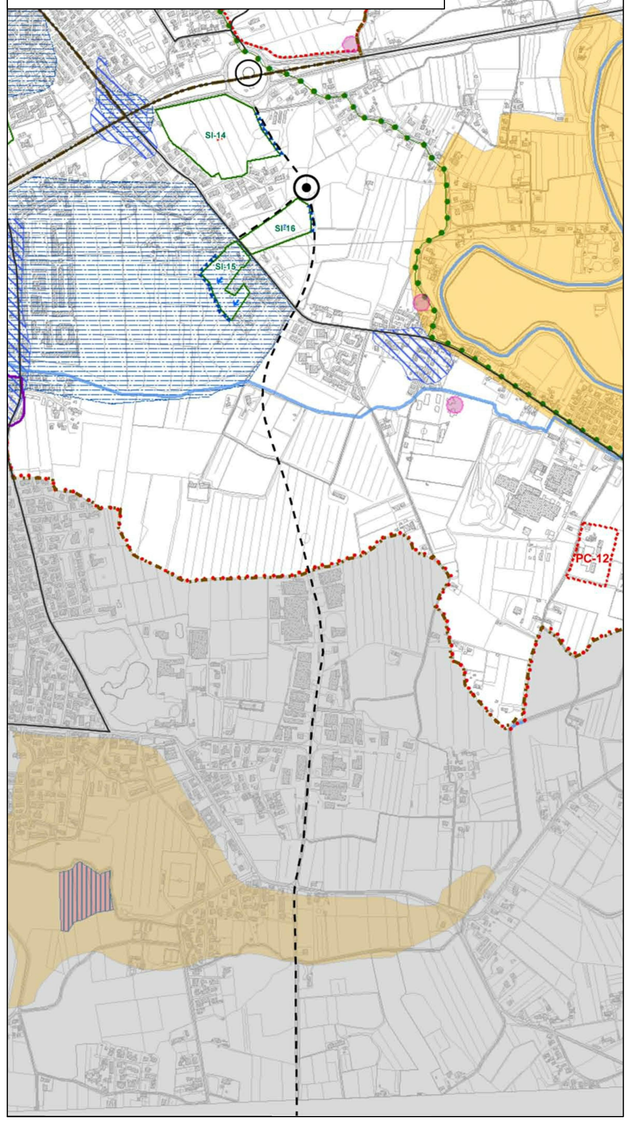

TAVOLA RISCHIO ALLAGAMENTI
Tr=300anni
Scala 1:10000

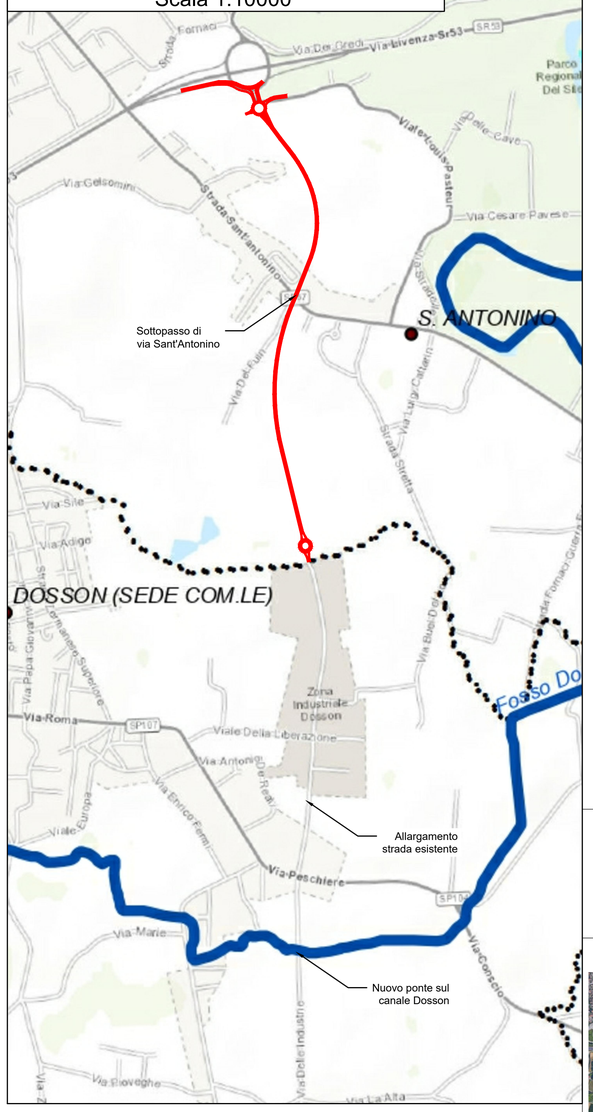

SCALA GRAFICA 1:10000
0m 100 200 300 400 500m

Legenda

- Confine provinciale
- Confini comunali

Sistema infrastrutturale stradale
Classificazione tecnico funzionale della viabilità esistente
- Classe A
- Classe B
- Classe C
- Classe E
- Classe F
- Classe F - urbana

Viabilità in progetto e in fase di realizzazione
- Autostrade
- Autostrade - ricalibratura
- Viabilità di interesse provinciale
- Viabilità di interesse provinciale - ricalibratura

Fonti del tracciato della tangenziale Fedrimmana Venete: Aggiornamento Progetto Preliminare - giugno 2006

Viabilità di piano
- Viabilità di interesse provinciale
- Viabilità di interesse provinciale - ricalibratura
- Area critica per la viabilità

Nodi infrastrutturali
- Nodi infrastrutturali esistenti
- Nodi infrastrutturali - proposte di piano

Sistema infrastrutturale ferroviario
- Linea ferroviaria esistente
- Tratti SFMR
- Proposta di metropolitana leggera
- Stazioni ferroviarie esistenti
- Stazioni SFMR
- Stazioni SFMR di progetto

Sistema infrastrutturale aeroportuale
- Aeroporti militari
- Aeroporti civili

Sistema produttivo
Aree produttive confermate ampliabili
- Area produttiva confermata ampliabile

Aree produttive non ampliabili
- Area con destinazione terziaria prevalente
- Area con superficie > 50.000 mq
- Area con superficie < 50.000 mq

Sistema logistico
- Interporto di secondo livello
- Terminal intermodale principale
- Terminal intermodale secondario
- Terminal intermodale da riattivare
- Scalo merci
- Area Treviso-Servizi

Altre componenti
- Parcheggi scambiatori in progetto
- Grandi strutture di vendita
- Parchi commerciali

LEGENDA

- Limite amministrativo del Comune
- Ambiti Territoriali Omogenei (A.T.O.)
- Parco del Sile
- Cave di ghiaia
- Sfioro in cava
- Laghetto di risorgiva
- Localizzazione indicativa di vasca di laminazione
- Laghi
- Rete idrografica principale
- Risorgive (PTCP Treviso)

AZIONI STRATEGICHE
- Ambiti di edificazione diffusa
- Perimetro linee preferenziali di sviluppo insediativo
- Programmi complessi

Ambiti di trasformazione - Linee preferenziali di sviluppo insediativo
- a prevalente destinazione residenziale
- a prevalente destinazione commerciale, direzionale, ricettiva
- a prevalente destinazione produttiva

- Limiti fisici di espansione

Infrastrutture del sistema della viabilità
- Viabilità principale di progetto
- Viabilità principale esistente
- Linee ferroviarie
- Linea SFMR
- Rotatoria esistente
- Rotatoria in progetto

PERICOLOSITA' IDRAULICHE
- P0 - aree a pericolosità idraulica e geologica trascurabile (PAI)
- P1 - aree a pericolosità idraulica e geologica moderata (PAI)
- P1 - PTPB9 - aree a pericolosità idraulica e geologica moderata - Piena storica 1989 (PAI)
- P2 - aree a pericolosità idraulica e geologica media (PAI)
- Alluvioni (PAI)
- Aree a pericolosità idraulica (PRG vigente)
- Aree realmente allagate (studio idraulico Comune 2006)

Classi di altezza idrica
- 0 - 0.5 m
- 0.5 - 1 m
- 1 -2 m
- > 2 m

- Limiti comunali
- Centri abitati
- Corsi d'acqua e coste indagati
- Corsi d'acqua non indagati
- Corsi d'acqua e coste indagati
- Corsi d'acqua non indagati
- Limite di distretto idrografico
- Bacini idrografici
  Regionale Veneto

001

REGIONE DEL VENETO
GIUNTA REGIONALE
SEGRETERIA REGIONALE ALLE INFRASTRUTTURE E MOBILITA'
DIREZIONE INFRASTRUTTURE DI TRASPORTO

VENETO STRADE S.P.A.

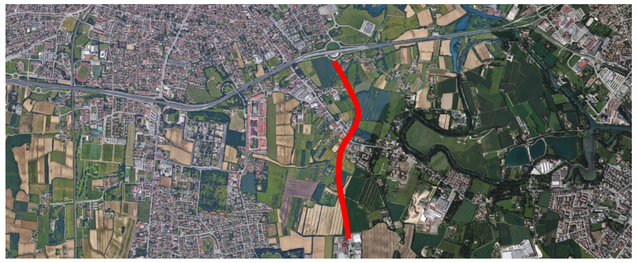

OPERE COMPLEMENTARI AL PASSANTE DI MESTRE

IL RESPONSABILE DEL PROCEDIMENTO
ING. GABRIELLA MANGINELLI

IL PROGETTISTA
ING. ALESSANDRO ZAGO

IL COORDINATORE TECNICO ED AMMIINISTRATIVO
DOTT. ENRICO VESCOVO

VALIDATO
ING. ALESSANDRO ZAGO

APPROVATO
ING. GABRIELLA MANGINELLI

DATA VALIDAZIONE

DATA APPROVAZIONE

OPERE DI COMPLETAMENTO DEL "TERRAGLIO EST" TRA VIA ALTA IN COMUNE DI CASIER E LA TANGENZIALE DI TREVISO IN COMUNE DI TREVISO

PROGETTO DEFINITIVO

INTERVENTO N.
CPass/3_int. 31 – II° STRALCIO

ELABORATO
101D1_INQ_TER

STRUMENTI URBANISTICI

DATA EMISSIONE	SCALA	NOME FILE
31/03/2020	1:10000	20004DV101D1_INQ_TER

REV.	DATA	DESCRIZIONE DELLA MODIFICA
1	31/07/2020	Integrazioni Commissione VIA Provinciale
0	31/03/2020	Prima stesura per CDS

CONSULENZE SPECIALISTICHE – SERVICE DI PROGETTO :

PROGETTAZIONE STRADALE COMPUTAZIONE - PRIME INDICAZIONI SICUREZZA	PROGETTAZIONE E CALCOLO STRUTTURALE COMPUTAZIONE STRUTTURE	PROGETTAZIONE IDRAULICA AMBIENTALE, IMPIANTISTICA ANALISI CHIMICHE TERRENI	RELAZIONE E PLANIMETRIE MODELLO GEOLOGICO LOCALE
DIEGO GALIAZZO INGEGNERIA via De Regner, 13 35125 - Padova (PD)	C&T ENGINEERING S.r.l. via Veneto, 13 31057 - Silea (TV)	IDEVA INGEGNERIA viale Udine, 42 30026 - Portogruaro (VE)	Dott. Geologo NICCOLO' IANDELLI via Verona , 12 31045 - Motta di Livenza (TV)

IL PRESENTE DOCUMENTO NON POTRA' ESSERE COPIATO, RIPRODOTTO O ALTRIMENTI PUBBLICATO, IN TUTTO O IN PARTE, SENZA IL CONSENSO DI VENETO STRADE S.P.A. VENEZIA. OGNI UTILIZZO NON AUTORIZZATO SARA' PUNITO A NORMA DI LEGGE
THIS DOCUMENT MAY NOT BE COPIED, REPRODUCED OR PUBLISHED, EITHER IN PART O IN ITS ENTIRETY, WITHOUT THE WRITTEN PERMISSION OF VENETO STRADE S.P.A. VENEZIA. UNAUTHORIZED USE WILL BE PROSECUTED BY LAW