SCAVI E BONIFICHE	
STERRO	0,102 m²
SCOTICO	19,026 m
FOSSO	2,474 m²
RILEVATI	
RILEVATO	8,150 m²
TERRENO VEGETALE	2,923 m
SOVRASTRUTTURA STRADALE	
CASSONETTO	2,500 m
MANUFATTI	
CORDOLO	0,129 m²

SEZIONE N.: 23
QT. PROGETTO: 11,180
DIST.PROG.: 770,688
DIST.PREC.: 60,882
DIST.SUCC.: 29,311

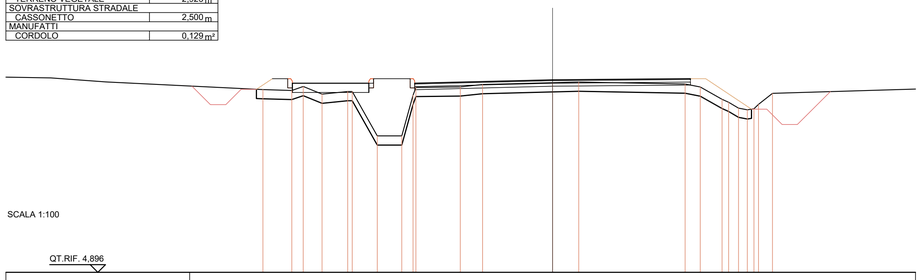

SCALA 1:100

QT.RIF. 4,896

QUOTE TERRENO	10,859 10,832 10,960 10,710 10,587 10,548 10,849 11,024 11,096 11,107 11,044 10,943 10,941 10,933 10,253 10,234 10,171 10,136
DIST.PARZIALI TERRENO	0,947 0,131 0,813 0,842 0,819 0,800 0,148 1,446 0,728 2,288 0,854 3,489 0,407 0,712 0,128 0,128 0,107 0,107 0,455
QUOTE PROGETTO	11,217 10,917 10,867 10,817 10,767 10,717 10,667 10,617 10,567 10,517 10,467
DIST.PARZIALI PROGETTO	0,500 0,05 2,500 0,05 1,200 0,05
QUOTE FINITO	11,008 11,237 11,148 11,237 11,237 10,221
DIST. PARZIALI FINITO	0,522 9,150 4,500 0,500 1,494

SCAVI E BONIFICHE	
STERRO	1,189 m²
SCOTICO	19,900 m
FOSSO	2,281 m²
RILEVATI	
RILEVATO	5,200 m²
TERRENO VEGETALE	2,635 m
SOVRASTRUTTURA STRADALE	
CASSONETTO	2,500 m
MANUFATTI	
CORDOLO	0,129 m²

SEZIONE N.: 24
QT. PROGETTO: 11,220
DIST.PROG.: 799,999
DIST.PREC.: 29,311
DIST.SUCC.: 64,865

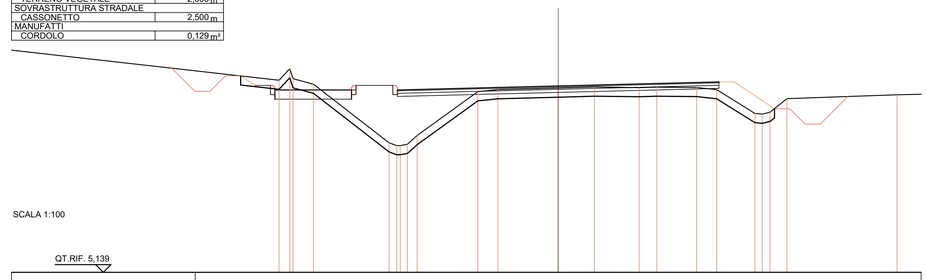

SCALA 1:100

QT.RIF. 5,139

QUOTE TERRENO	11,413 11,342 11,267 12,279 11,375 11,327 11,267 11,205 11,055 11,055 11,053 11,036 11,036 11,036 11,036 11,036 11,173 11,154 10,324 10,314 10,261 10,007 10,254
DIST.PARZIALI TERRENO	0,106 0,069 2,464 0,05 0,05 0,05 1,981 2,056 1,968 1,182 1,466 0,570 1,306 0,949 1,251 0,05 0,05 4,503 3,596
QUOTE PROGETTO	11,239 11,189 11,139 11,089 11,039 10,989 10,939 10,889 10,839 10,789 10,739 10,689 10,639 10,589 10,539 10,489 10,439 10,389 10,339 10,289 10,239
DIST.PARZIALI PROGETTO	0,500 0,05 2,500 0,05 1,200 0,05
QUOTE FINITO	11,100 11,236 11,235 11,192 11,202 10,476
DIST. PARZIALI FINITO	0,407 9,900 5,250 0,500 1,310

SCAVI E BONIFICHE	
STERRO	0,400 m²
SCOTICO	18,800 m
FOSSO	3,676 m²
RILEVATI	
RILEVATO	5,640 m²
TERRENO VEGETALE	0,912 m
SOVRASTRUTTURA STRADALE	
CASSONETTO	2,500 m
MANUFATTI	
CORDOLO	0,129 m²

SEZIONE N.: 28
QT. PROGETTO: 11,211
DIST.PROG.: 999,999
DIST.PREC.: 40,960
DIST.SUCC.: 100,000

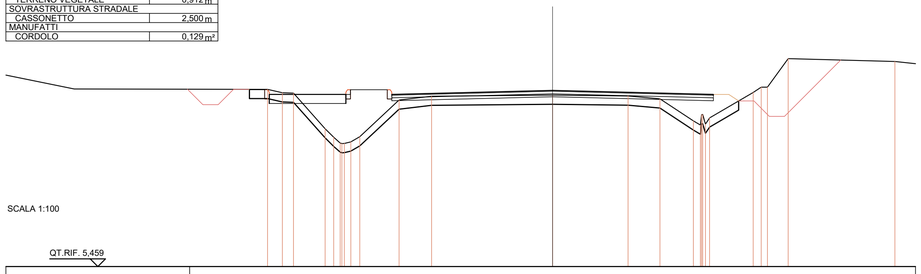

SCALA 1:100

QT.RIF. 5,459

QUOTE TERRENO	11,242 11,131 11,119 9,866 9,861 9,473 9,473 9,473 9,386 10,695 11,020 11,055 11,028 10,932 10,914 10,913 10,912 10,911 11,142 11,213 11,213 11,245 11,151
DIST.PARZIALI TERRENO	0,481 0,06 1,037 0,05 0,05 0,05 0,05 0,05 1,286 1,063 3,949 2,462 1,041 1,093 0,05 0,05 1,420 0,08 0,05 0,686 3,483
QUOTE PROGETTO	11,205 10,955 10,905 10,855 10,805 10,755 10,705 10,655 10,605 10,555 10,505 10,455 10,405 10,355 10,305 10,255 10,205
DIST.PARZIALI PROGETTO	0,500 0,05 2,500 0,05 1,200 0,05
QUOTE FINITO	11,245 11,245 11,211 11,080 11,080 10,964
DIST. PARZIALI FINITO	9,900 5,250 0,500 0,416

SCAVI E BONIFICHE	
STERRO	1,745 m²
FOSSO	0,815 m²
RILEVATI	
RILEVATO	7,950 m²
TERRENO VEGETALE	11,684 m
SOVRASTRUTTURA STRADALE	
CASSONETTO	2,500 m
MANUFATTI	
CORDOLO	0,129 m²

SEZIONE N.: 29
QT. PROGETTO: 10,991
DIST.PROG.: 1099,999
DIST.PREC.: 100,000
DIST.SUCC.: 50,000

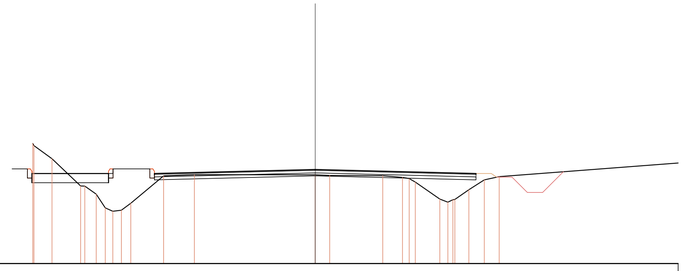

SCALA 1:100

QT.RIF. 7,920

QUOTE TERRENO	11,842 11,742 11,641 10,954 10,945 10,195 9,757 9,757 9,880 9,890 10,783 10,821 10,818 10,797 10,799 11,231 11,284 11,284 10,829 10,829 10,829 10,829 10,530 10,603 10,739
DIST.PARZIALI TERRENO	0,586 0,935 0,05 0,05 0,05 0,05 0,05 0,05 0,05 1,073 1,002 3,947 0,473 1,733 0,641 0,05 0,05 0,800 0,05 0,05 0,458 0,303 0,449
QUOTE PROGETTO	11,010 10,710 10,660 10,610 10,560 10,510 10,460 10,410 10,360 10,310 10,260 10,210 10,160 10,110 10,060 10,010 9,960
DIST.PARZIALI PROGETTO	0,500 0,05 2,500 0,05 1,200 0,05
QUOTE FINITO	11,010 10,951 10,900 10,849 10,742
DIST. PARZIALI FINITO	9,900 5,250 0,500 0,107

SCAVI E BONIFICHE	
STERRO	8,250 m²
RILEVATI	
TERRENO VEGETALE	0,944 m
SOVRASTRUTTURA STRADALE	
STRATO DI USURA	10,500 m
STRATO DI BINDER	10,500 m
STRATO DI BASE	10,500 m
STRATO DI FONDAZIONE	2,100 m²
MANUFATTI	
CORDOLO	0,205 m²
MARCIAPIEDE	2,400 m
STRATO DI FONDAZIONE MARCIAPIEDE	0,510 m²

SEZIONE N.: 40
QT. PROGETTO: 10,975
DIST.PROG.: 1300,328
DIST.PREC.: 14,630
DIST.SUCC.: 100,000

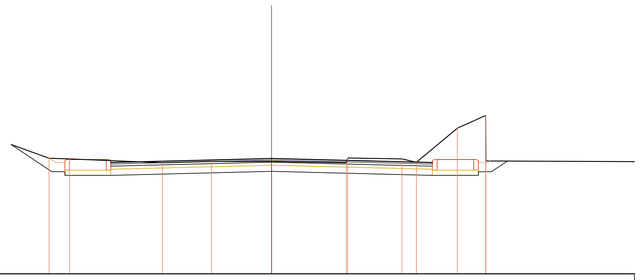

SCALA 1:100

QT.RIF. 7,211

QUOTE TERRENO	10,954 10,943 10,834 10,678 10,683 10,642 10,635 10,642 10,654 11,066 11,098 11,098
DIST.PARZIALI TERRENO	0,869 3,030 1,600 1,966 2,440 1,773 0,408 1,340 0,921
QUOTE PROGETTO	11,451 10,943 10,423 10,423 10,423 10,935 10,423 10,943 10,423 10,423 10,861
DIST.PARZIALI PROGETTO	1,331 0,05 1,500 5,250 5,250 1,500 0,05 0,05 0,521
QUOTE FINITO	10,954 10,943 10,943 10,943 10,975 10,943 10,943 10,943 10,943

SCAVI E BONIFICHE	
STERRO	2,533 m²
FOSSO	1,801 m²
RILEVATI	
RILEVATO	8,250 m²
TERRENO VEGETALE	2,615 m
SOVRASTRUTTURA STRADALE	
STRATO DI USURA	10,500 m
STRATO DI BINDER	10,500 m
STRATO DI BASE	10,500 m
STRATO DI FONDAZIONE	2,100 m²
MANUFATTI	
CORDOLO	0,205 m²
MARCIAPIEDE	2,400 m
STRATO DI FONDAZIONE MARCIAPIEDE	0,837 m²

SEZIONE N.: 41
QT. PROGETTO: 11,431
DIST.PROG.: 1400,328
DIST.PREC.: 100,000
DIST.SUCC.: 2,191

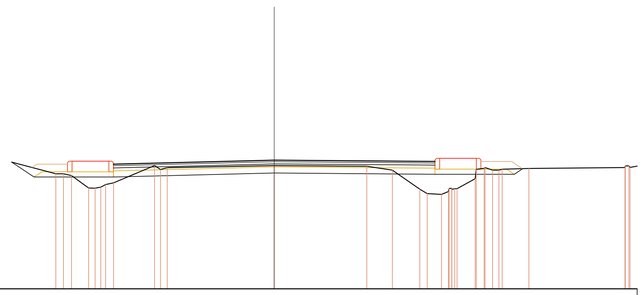

SCALA 1:100

QT.RIF. 7,232

QUOTE TERRENO	10,987 10,987 10,934 10,875 10,875 10,837 10,837 10,846 11,254 11,125 11,125 11,231 11,135 10,946 10,939 10,931 10,931 10,931 10,931 10,931 10,931 10,931 10,931 11,111 11,111 11,111 11,161
DIST.PARZIALI TERRENO	0,049 0,049 0,057 0,05 0,05 0,05 0,05 0,05 1,338 0,05 0,05 3,492 3,021 0,833 0,902 0,05 0,407 0,05 0,05 0,500 0,05 0,05 0,870
QUOTE PROGETTO	11,369 10,860 10,860 11,011 10,909 10,909
DIST.PARZIALI PROGETTO	0,733 2,589 5,250 5,250 2,589 0,05 0,05
QUOTE FINITO	11,134 11,100 11,403 11,403 11,431 11,489 11,489 11,399 11,159

QUADRO D'UNIONE

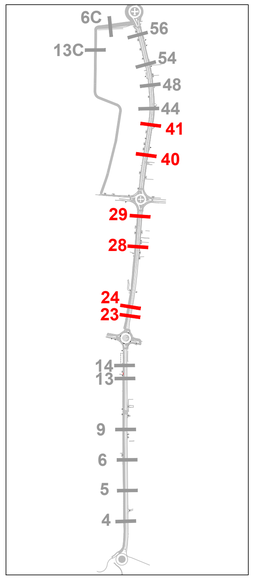

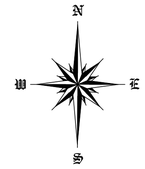

SCALA GRAFICA 1:100

0m 1 2 3 4 5m

031

REGIONE DEL VENETO

GIUNTA REGIONALE
SEGRETERIA REGIONALE ALLE INFRASTRUTTURE E MOBILITA'
DIREZIONE INFRASTRUTTURE DI TRASPORTO

VENETO STRADE S.P.A.

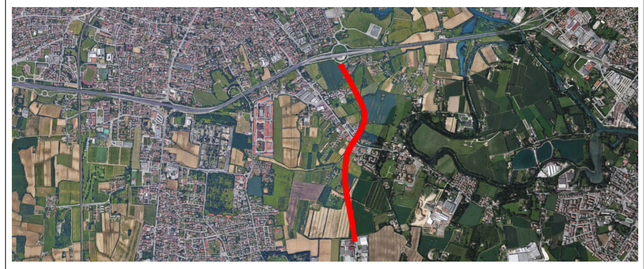

OPERE COMPLEMENTARI AL PASSANTE DI MESTRE

IL RESPONSABILE DEL PROCEDIMENTO
ING. GABRIELLA MANGINELLI

IL PROGETTISTA
ING. ALESSANDRO ZAGO

IL COORDINATORE TECNICO ED AMMIINISTRATIVO
DOTT. ENRICO VESCOVO

VALIDATO
ING. ALESSANDRO ZAGO

APPROVATO
ING. GABRIELLA MANGINELLI

DATA VALIDAZIONE

DATA APPROVAZIONE

OPERE DI COMPLETAMENTO DEL "TERRAGLIO EST" TRA VIA ALTA IN COMUNE DI CASIER E LA TANGENZIALE DI TREVISO IN COMUNE DI TREVISO

PROGETTO DEFINITIVO

INTERVENTO N.
CPass/3_int. 31 – II° STRALCIO

ELABORATO
131D3_SEZ_CAR

SEZIONI CARATTERISTICHE - VIA DELLE INDUSTRIE
TAVOLA 2/3

DATA EMISSIONE	SCALA	NOME FILE
07/06/2021	1:100	20004DV131D3_SEZ_CAR

REV.	DATA	DESCRIZIONE DELLA MODIFICA
3	07/06/2021	Modifiche a seguito CDS
2	03/03/2021	Modifica asse tracciato
1	31/07/2020	Integrazioni Commissione VIA Provinciale

CONSULENZE SPECIALISTICHE – SERVICE DI PROGETTO :

PROGETTAZIONE STRADALE COMPUTAZIONE - PRIME INDICAZIONI SICUREZZA	PROGETTAZIONE E CALCOLO STRUTTURALE COMPUTAZIONE STRUTTURE	PROGETTAZIONE IDRAULICA AMBIENTALE, IMPIANTISTICA ANALISI CHIMICHE TERRENI	RELAZIONE E PLANIMETRIE MODELLO GEOLOGICO LOCALE
DIEGO GALIAZZO INGEGNERIA via De Regner, 13 35128 - Padova (PD)	C&T ENGINEERING S.r.l. via Veneto, 13 31057 - Silea (TV)	IDEVA INGEGNERIA viale Udine, 42 30026 - Portogruaro (VE)	Dott. Geologo NICCOLO' IANDELLI via Verona , 12 31045 - Motta di Livenza (TV)

IL PRESENTE DOCUMENTO NON POTRA' ESSERE COPIATO, RIPRODOTTO O ALTRIMENTI PUBBLICATO, IN TUTTO O IN PARTE, SENZA IL CONSENSO DI VENETO STRADE S.P.A. VENEZIA. OGNI UTILIZZO NON AUTORIZZATO SARA' PUNITO A NORMA DI LEGGE
THIS DOCUMENT MAY NOT BE COPIED, REPRODUCED OR PUBLISHED, EITHER IN PART O IN ITS ENTIRETY, WITHOUT THE WRITTEN PERMISSION OF VENETO STRADE S.P.A. VENEZIA. UNAUTHORIZED USE WILL BE PROSECUTED BY LAW