SCAVI E BONIFICHE	
STERRO	2,596 m³
FOSSO	4,523 m³
RILEVATI	
RILEVATO	8,250 m³
TERRENO VEGETALE	2,276 m
SOVRASTRUTTURA STRADALE	
STRATO DI USURA	10,500 m
STRATO DI BINDER	10,500 m
STRATO DI BASE	10,500 m
STRATO DI FONDAZIONE	2,100 m²
MANUFATTI	
CORDOLO	0,205 m²
MARCIAPIEDE	2,400 m
STRATO DI FONDAZIONE MARCIAPIEDE	0,837 m²

SEZIONE N.: 44
QT. PROGETTO: 11,663
DIST.PROG.: 1451,021
DIST.PREC.: 42,384
DIST.SUCC.: 0,000

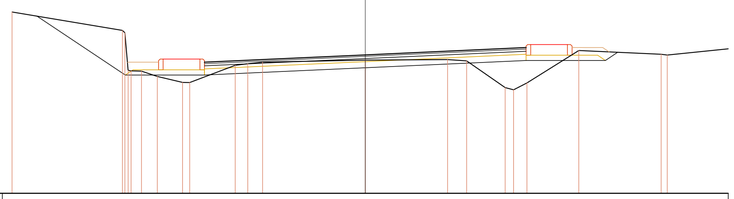

SCALA 1:100

QT.RIF. 7,142

QUOTE TERRENO	12,861 12,829 12,815 12,738 12,711 12,659 12,659 12,763 12,761 11,323 11,375 11,423 11,460 11,509 11,564 12,096 12,521 12,747 11,903 11,852 11,655
DIST.PARZIALI TERRENO	0,034 0,017 0,823 0,098 1,487 0,487 0,462 3,356 2,687 0,622 1,257 0,475 0,226 1,694 2,687 0,201
QUOTE PROGETTO	12,628 11,005 11,005 11,243 11,481 11,481 11,746
DIST.PARZIALI PROGETTO	2,883 2,589 5,250 5,250 2,589 0,484
QUOTE FINITO	11,414 11,426 11,525 11,525 11,853 12,051 12,051 11,951 11,759
DIST. PARZIALI FINITO	1,150 1,200 5,400 5,400 1,200 1,150 0,216

SCAVI E BONIFICHE	
STERRO	4,297 m³
FOSSO	1,690 m³
RILEVATI	
RILEVATO	8,600 m³
TERRENO VEGETALE	2,278 m
SOVRASTRUTTURA STRADALE	
STRATO DI USURA	10,500 m
STRATO DI BINDER	10,500 m
STRATO DI BASE	10,500 m
STRATO DI FONDAZIONE	2,100 m²
MANUFATTI	
CORDOLO	0,205 m²
MARCIAPIEDE	2,400 m
STRATO DI FONDAZIONE MARCIAPIEDE	0,807 m²

SEZIONE N.: 48
QT. PROGETTO: 12,033
DIST.PROG.: 1532,025
DIST.PREC.: 32,503
DIST.SUCC.: 1,485

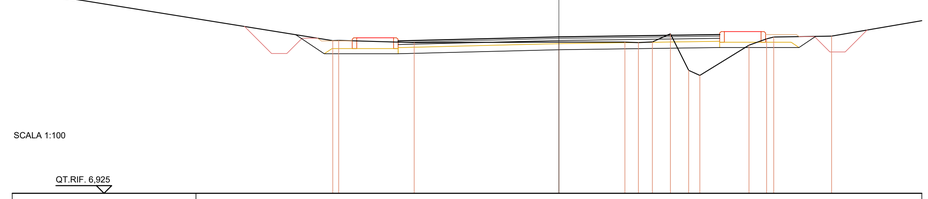

SCALA 1:100

QT.RIF. 6,925

QUOTE TERRENO	11,910 11,917 11,846 11,861 11,861 11,843 11,867 12,115 12,038 12,076 11,762 11,867 12,028 12,057
DIST.PARZIALI TERRENO	0,06 2,463 4,724 2,154 0,041 0,459 0,589 0,596 0,06 1,807 0,574 0,092 1,888
QUOTE PROGETTO	12,104 11,481 11,481 11,913 11,687 11,687 12,046
DIST.PARZIALI PROGETTO	0,934 2,411 5,250 5,250 2,589 0,543
QUOTE FINITO	11,980 11,967 12,051 12,051 11,933 12,207 12,207 12,187 12,245
DIST. PARZIALI FINITO	1,150 1,200 5,400 5,400 1,200 1,150

SCAVI E BONIFICHE	
STERRO	5,745 m³
FOSSO	2,046 m³
RILEVATI	
TERRENO VEGETALE	1,602 m
SOVRASTRUTTURA STRADALE	
STRATO DI USURA	10,500 m
STRATO DI BINDER	10,500 m
STRATO DI BASE	10,500 m
STRATO DI FONDAZIONE	2,100 m²
MANUFATTI	
CORDOLO	0,205 m²
MARCIAPIEDE	2,400 m
STRATO DI FONDAZIONE MARCIAPIEDE	0,673 m²

SEZIONE N.: 54
QT. PROGETTO: 12,129
DIST.PROG.: 1600,406
DIST.PREC.: 5,050
DIST.SUCC.: 53,678

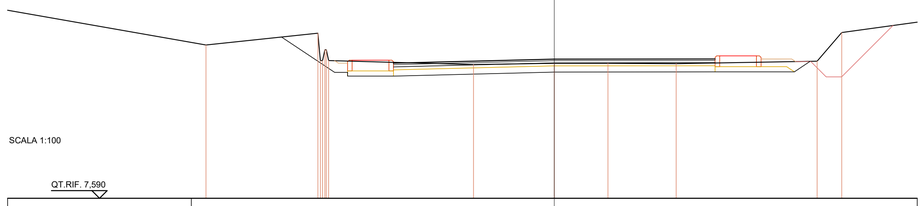

SCALA 1:100

QT.RIF. 7,590

QUOTE TERRENO	12,878 12,895 12,903 12,913 12,937 12,955 13,055 13,066 13,067 13,083 12,953 12,898
DIST.PARZIALI TERRENO	4,726 2,641 1,752 2,225 4,801 0,807
QUOTE PROGETTO	12,653 11,958 12,028 12,078 11,759 11,718 11,718 12,059
DIST.PARZIALI PROGETTO	1,731 0,034 1,500 5,250 5,250 2,589 0,514
QUOTE FINITO	12,285 12,285 12,086 12,086 12,125 12,236 12,236 12,136 12,085
DIST. PARZIALI FINITO	0,400 1,200 5,400 5,400 1,200 1,150

SCAVI E BONIFICHE	
STERRO	8,715 m³
RILEVATI	
TERRENO VEGETALE	1,050 m
SOVRASTRUTTURA STRADALE	
STRATO DI USURA	10,500 m
STRATO DI BINDER	10,500 m
STRATO DI BASE	10,500 m
STRATO DI FONDAZIONE	2,100 m²
MANUFATTI	
CORDOLO	0,205 m²
MARCIAPIEDE	2,400 m
STRATO DI FONDAZIONE MARCIAPIEDE	0,510 m²

SEZIONE N.: 56
QT. PROGETTO: 12,149
DIST.PROG.: 1700,000
DIST.PREC.: 45,916
DIST.SUCC.: 21,511

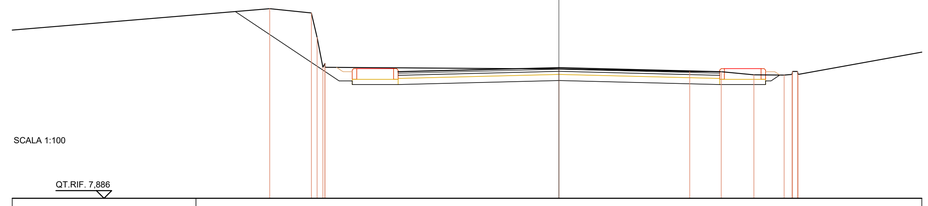

SCALA 1:100

QT.RIF. 7,886

QUOTE TERRENO	12,074 12,106 12,106 12,106 12,106 12,106 12,106 12,106 12,106 12,106 12,106 12,106 12,022 12,018 12,014 11,990 11,990 11,990 11,990 11,990 11,990 11,990
DIST.PARZIALI TERRENO	1,356 0,032 0,032 7,638 4,273 1,028 1,067 0,987 0,032 0,032 0,032 0,032 0,032 0,032 0,032
QUOTE PROGETTO	12,080 11,718 11,718 11,718 11,718 11,588 11,729 11,588 11,588 11,588 11,718 11,718 11,718 11,718
DIST.PARZIALI PROGETTO	3,392 0,034 1,500 5,250 5,250 1,500 0,130 0,130 0,130
QUOTE FINITO	12,118 12,118 12,118 12,118 12,118 12,118 12,118 12,118 12,118 12,118 12,118 12,118 12,118 12,118 12,118
DIST. PARZIALI FINITO	0,032 0,032 0,032 0,032 0,032 0,032 0,032 0,032 0,032 0,032 0,032 0,032 0,032 0,032 0,032
	0,400 1,200 5,400 5,400 1,200 0,400 0,032

MANUFATTI	
CORDOLO	0,086 m²
SCAVI E BONIFICHE	
STERRO	0,741 m³
FOSSO	2,867 m³
RILEVATI	
RILEVATO	2,850 m³
TERRENO VEGETALE	1,761 m
SOVRASTRUTTURA STRADALE	
CASSONETTO	3,000 m

SEZIONE N.: 6C
QT. PROGETTO: 11,430
DIST.PROG.: 125,000
DIST.PREC.: 25,000
DIST.SUCC.: 25,000

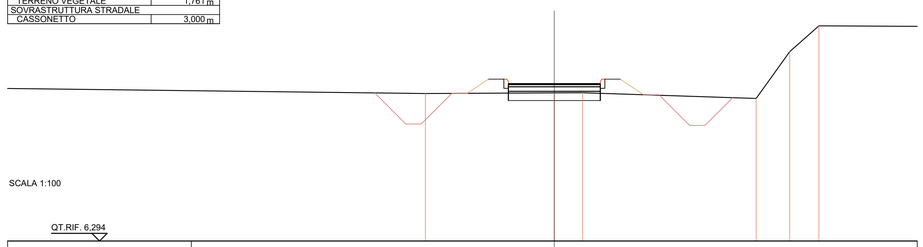

SCALA 1:100

QT.RIF. 6,294

QUOTE TERRENO	11,508 11,426 11,533 12,046 12,479 12,500
DIST.PARZIALI TERRENO	4,209 0,922 5,667 1,066 0,955
QUOTE PROGETTO	11,430 11,430 11,430