PLANIMETRIA IDRAULICA - Tratto 1
Scala 1:500

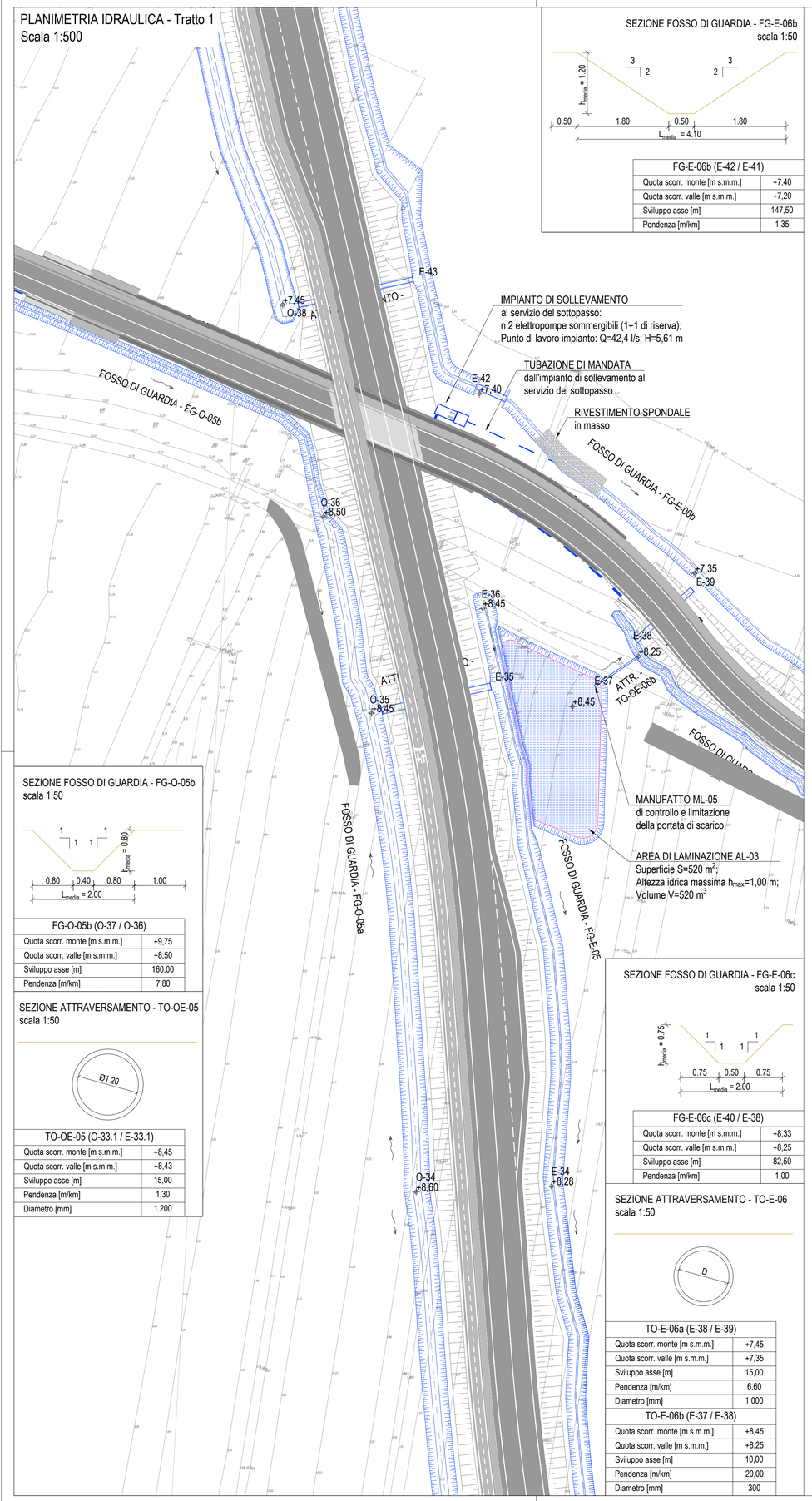

SEZIONE FOSSO DI GUARDIA - FG-E-06b
scala 1:50

FG-E-06b (E-42 / E-41)	
Quota scorr. monte [m s.m.m.]	+7,40
Quota scorr. valle [m s.m.m.]	+7,20
Sviluppo asse [m]	147,50
Pendenza [m/km]	1,35

SEZIONE FOSSO DI GUARDIA - FG-O-05b
scala 1:50

FG-O-05b (O-37 / O-36)	
Quota scorr. monte [m s.m.m.]	+9,75
Quota scorr. valle [m s.m.m.]	+8,50
Sviluppo asse [m]	160,00
Pendenza [m/km]	7,80

SEZIONE ATTRAVERSAMENTO - TO-OE-05
scala 1:50

TO-OE-05 (O-33.1 / E-33.1)	
Quota scorr. monte [m s.m.m.]	+8,45
Quota scorr. valle [m s.m.m.]	+8,43
Sviluppo asse [m]	15,00
Pendenza [m/km]	1,30
Diametro [mm]	1.200

SEZIONE FOSSO DI GUARDIA - FG-E-06c
scala 1:50

FG-E-06c (E-40 / E-38)	
Quota scorr. monte [m s.m.m.]	+8,33
Quota scorr. valle [m s.m.m.]	+8,25
Sviluppo asse [m]	82,50
Pendenza [m/km]	1,00

SEZIONE ATTRAVERSAMENTO - TO-E-06
scala 1:50

TO-E-06a (E-38 / E-39)	
Quota scorr. monte [m s.m.m.]	+7,45
Quota scorr. valle [m s.m.m.]	+7,35
Sviluppo asse [m]	15,00
Pendenza [m/km]	6,60
Diametro [mm]	1.000

TO-E-06b (E-37 / E-38)	
Quota scorr. monte [m s.m.m.]	+8,45
Quota scorr. valle [m s.m.m.]	+8,25
Sviluppo asse [m]	10,00
Pendenza [m/km]	20,00
Diametro [mm]	300

PLANIMETRIA IDRAULICA - Tratto 2
Scala 1:500

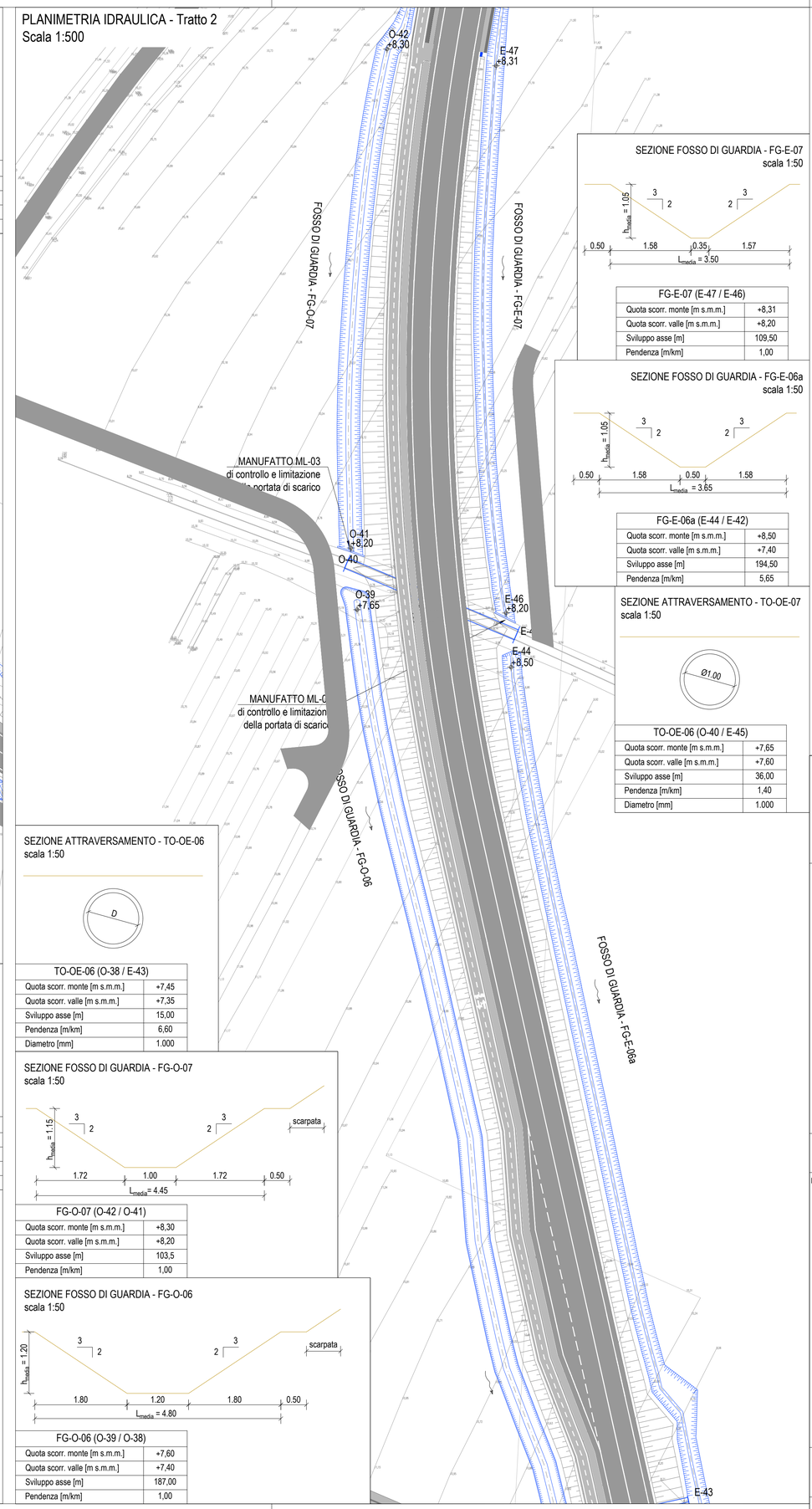

SEZIONE FOSSO DI GUARDIA - FG-E-07
scala 1:50

FG-E-07 (E-47 / E-46)	
Quota scorr. monte [m s.m.m.]	+8,31
Quota scorr. valle [m s.m.m.]	+8,20
Sviluppo asse [m]	109,50
Pendenza [m/km]	1,00

SEZIONE FOSSO DI GUARDIA - FG-E-06a
scala 1:50

FG-E-06a (E-44 / E-42)	
Quota scorr. monte [m s.m.m.]	+8,50
Quota scorr. valle [m s.m.m.]	+7,40
Sviluppo asse [m]	194,50
Pendenza [m/km]	5,65

SEZIONE ATTRAVERSAMENTO - TO-OE-07
scala 1:50

TO-OE-06 (O-40 / E-45)	
Quota scorr. monte [m s.m.m.]	+7,65
Quota scorr. valle [m s.m.m.]	+7,60
Sviluppo asse [m]	36,00
Pendenza [m/km]	1,40
Diametro [mm]	1.000

SEZIONE ATTRAVERSAMENTO - TO-OE-06
scala 1:50

TO-OE-06 (O-38 / E-43)	
Quota scorr. monte [m s.m.m.]	+7,45
Quota scorr. valle [m s.m.m.]	+7,35
Sviluppo asse [m]	15,00
Pendenza [m/km]	6,60
Diametro [mm]	1.000

SEZIONE FOSSO DI GUARDIA - FG-O-07
scala 1:50

FG-O-07 (O-42 / O-41)	
Quota scorr. monte [m s.m.m.]	+8,30
Quota scorr. valle [m s.m.m.]	+8,20
Sviluppo asse [m]	103,5
Pendenza [m/km]	1,00

SEZIONE FOSSO DI GUARDIA - FG-O-06
scala 1:50

FG-O-06 (O-39 / O-38)	
Quota scorr. monte [m s.m.m.]	+7,60
Quota scorr. valle [m s.m.m.]	+7,40
Sviluppo asse [m]	187,00
Pendenza [m/km]	1,00

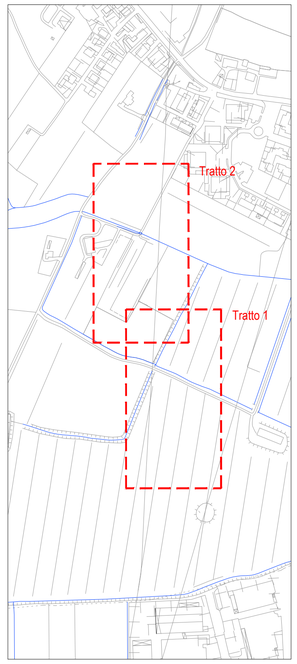

Legenda

- O-01 — Fossati di guardia
- E-29 — Tubazioni e scatolari
- O-39 — Pozzetti
- Direzione di deflusso
- Bacino di laminazione

SCALA GRAFICA 1:500

0m 5 10 15 20 25m

N

REGIONE DEL VENETO
GIUNTA REGIONALE
SEGRETERIA REGIONALE ALLE INFRASTRUTTURE E MOBILITA'
DIREZIONE INFRASTRUTTURE DI TRASPORTO

VENETO STRADE S.P.A.

OPERE COMPLEMENTARI AL PASSANTE DI MESTRE

IL RESPONSABILE DEL PROCEDIMENTO
ING. GABRIELLA MANGINELLI

IL PROGETTISTA
ING. ALESSANDRO ZAGO

IL COORDINATORE TECNICO ED AMMIINISTRATIVO
DOTT. ENRICO VESCOVO

VALIDATO
ING. ALESSANDRO ZAGO

APPROVATO
ING. GABRIELLA MANGINELLI

DATA VALIDAZIONE

DATA APPROVAZIONE

OPERE DI COMPLETAMENTO DEL "TERRAGLIO EST" TRA VIA ALTA IN COMUNE DI CASIER E LA TANGENZIALE DI TREVISO IN COMUNE DI TREVISO

PROGETTO DEFINITIVO

INTERVENTO N.
CPass/3_int. 31 – II° STRALCIO

ELABORATO
206D_PLA_IDR

PLANIMETRIA IDRAULICA DI DETTAGLIO 5/7

DATA EMISSIONE

SCALA
1:500

NOME FILE
20004DI206D2_PLA_IDR

REV.	DATA	DESCRIZIONE DELLA MODIFICA
2	03/03/2021	Modifica asse tracciato
1	31/07/2020	Integrazioni Commissione VIA Provinciale
0	31/03/2020	Prima stesura per CDS

CONSULENZE SPECIALISTICHE – SERVICE DI PROGETTO :

PROGETTAZIONE STRADALE COMPUTAZIONE - PRIME INDICAZIONI SICUREZZA	PROGETTAZIONE E CALCOLO STRUTTURALE COMPUTAZIONE STRUTTURE	PROGETTAZIONE IDRAULICA AMBIENTALE, IMPIANTISTICA ANALISI CHIMICHE TERRENI	RELAZIONE E PLANIMETRIE MODELLO GEOLOGICO LOCALE
DIEGO GALIAZZO INGEGNERIA via De Regner, 13 35128 - Padova (PD)	C&T ENGINEERING S.r.l. via Veneto, 13 31057 - Silea (TV)	IDEVA INGEGNERIA viale Udine, 42 30026 - Portogruaro (VE)	Dott. Geologo NICCOLO' IANDELLI via Verona , 12 31045 - Motta di Livenza (TV)

IL PRESENTE DOCUMENTO NON POTRA' ESSERE COPIATO, RIPRODOTTO O ALTRIMENTI PUBBLICATO, IN TUTTO O IN PARTE, SENZA IL CONSENSO DI VENETO STRADE S.P.A. VENEZIA. OGNI UTILIZZO NON AUTORIZZATO SARA' PUNITO A NORMA DI LEGGE
THIS DOCUMENT MAY NOT BE COPIED, REPRODUCED OR PUBLISHED, EITHER IN PART O IN ITS ENTIRETY, WITHOUT THE WRITTEN PERMISSION OF VENETO STRADE S.P.A. VENEZIA. UNAUTHORIZED USE WILL BE PROSECUTED BY LAW