







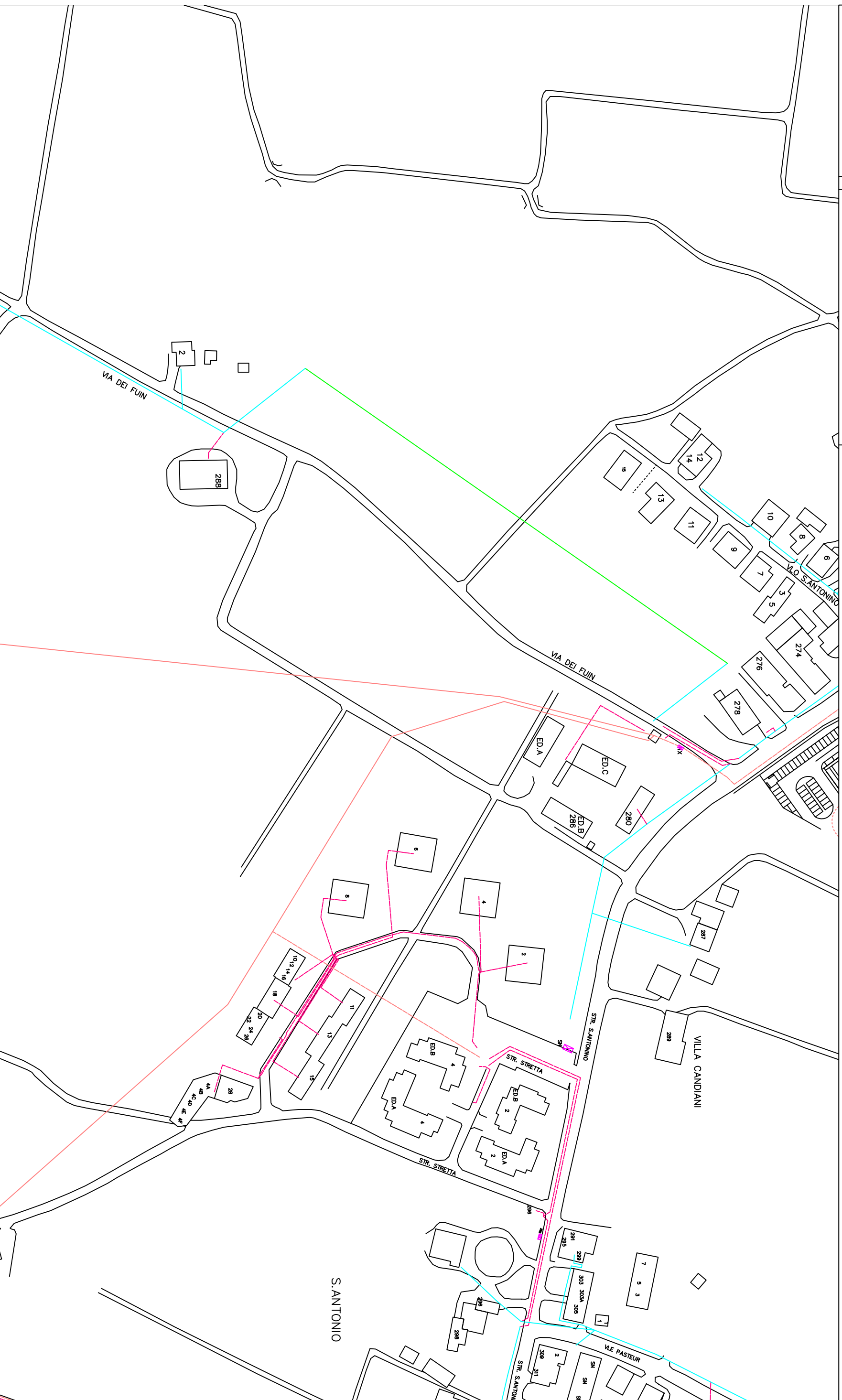
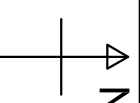


- LEGENDA:
-  = linea ferroviaria
 -  = edificio, viabilità, ...
 -  = linea MT interrata
 -  = linea MT aerea
 -  = linea BT aerea
 -  = linea BT interrata
 -  = linea BT aerea nuda
 -  = corsi d'acqua

ESTRATTO SIGRAF scala 1:2000



DATA

Rilevato da:

15 / 07 / 2020

CASELLATO MICHELE

NOTE:

- le posizioni degli impianti di e-distribuzione sono indicativi (per maggiori dettagli effettuare " RICHIESTA SOTTOSERVIZI IN CANTIERE " al fax 800046674 oppure alla pec e-distribuzione@pec.e-distribuzione.it)