
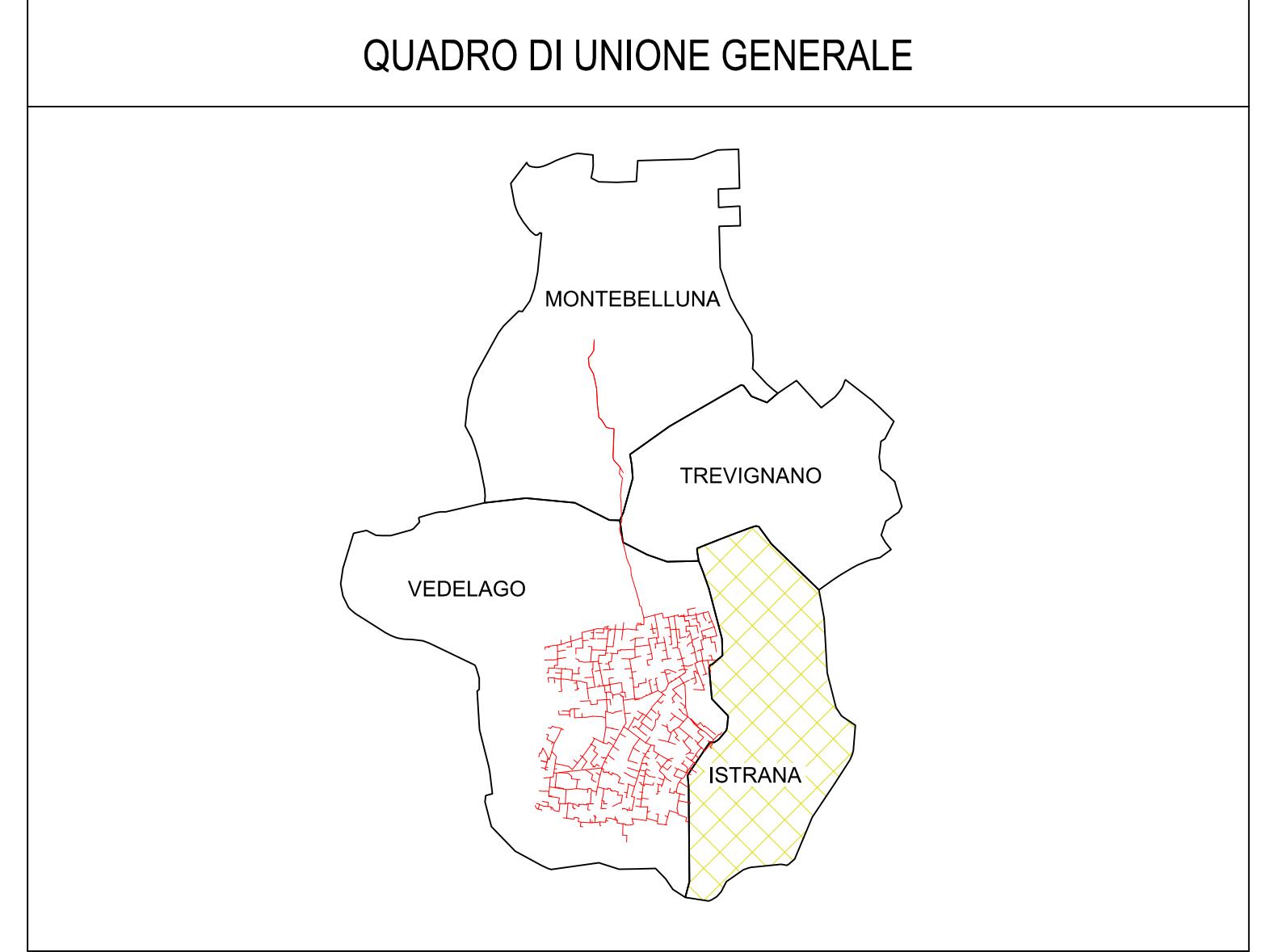
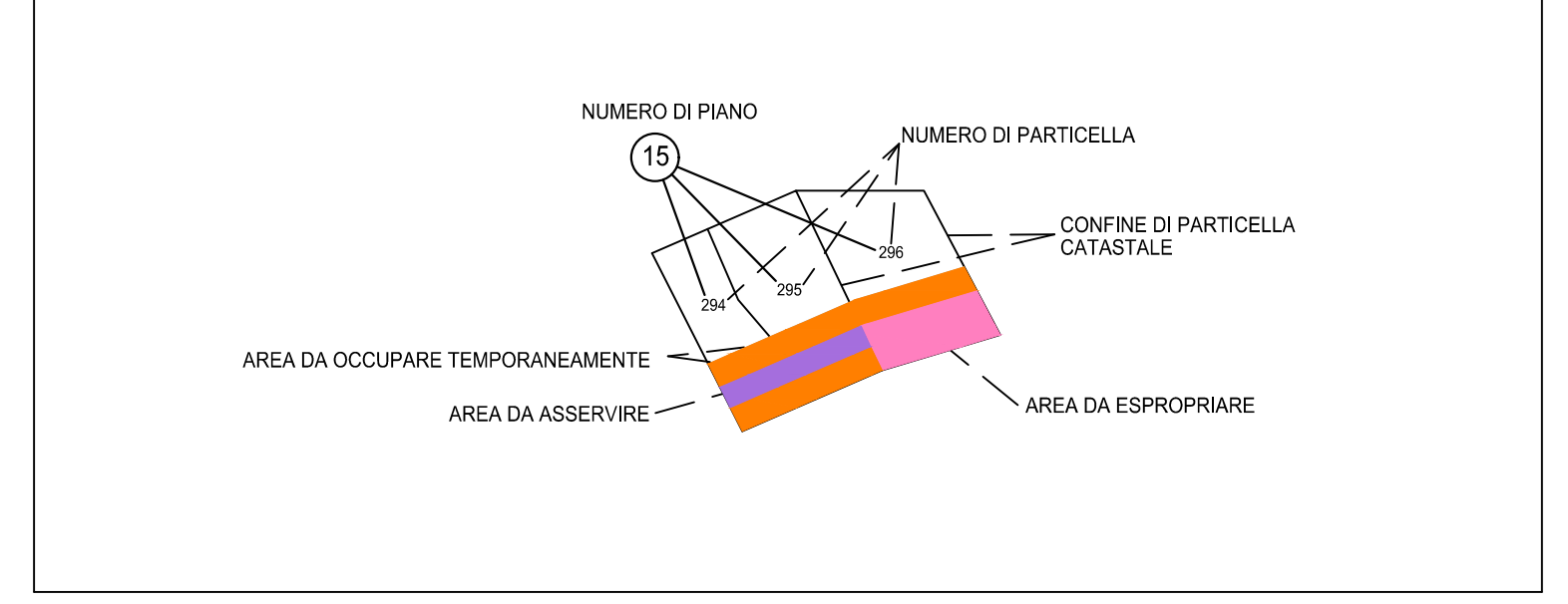


SIMBOLOGIA CATASTALE		
	Particella catastale	Viabilità interpodereale
	Strada pubblica	Fossi e/o rii
	Acqua pubblica	Confine di Foglio catastale
		Confine di Comune
		Confine di Provincia
		Confine di Regione

LEGENDA					
GRUPPO	COLORE	DESCRIZIONE	GRUPPO	COLORE	DESCRIZIONE
ESISTENTE		CORSI D'ACQUA	ESPROPRI		ASSE TRACCIATO DI PROGETTO
		STRADE PUBBLICHE			AREA DA ESPROPRIARE
		FERROVIE			AREA DI ASSERVIMENTO
			ASSERVIMENTI		
			ALTRI TITOLI		AREA IN OCCUPAZIONE TEMPORANEA



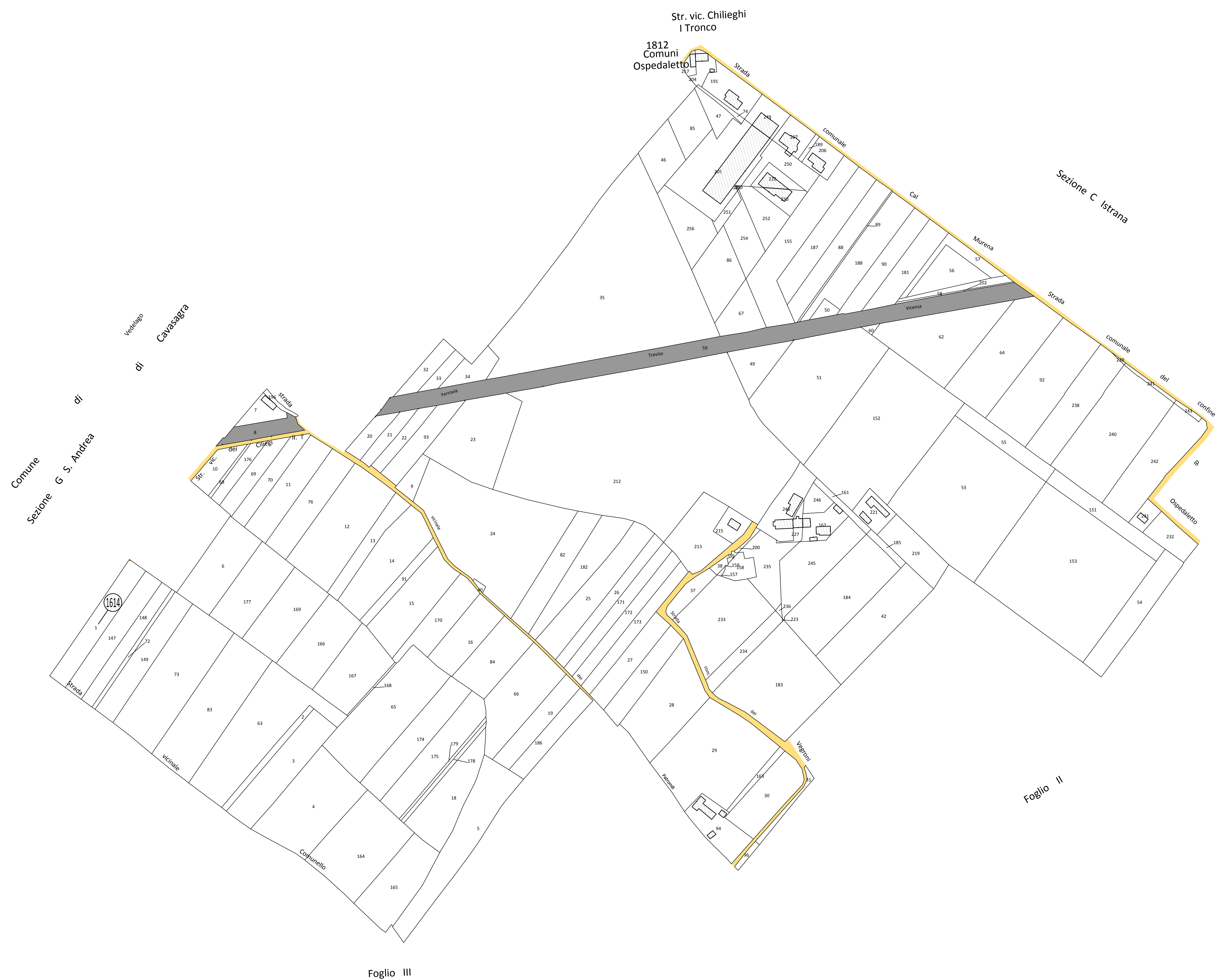
CONSORZIO DI BONIFICA PIAVE

31044 Montebelluna (TV)
 Via S. Maria di S. L. 1
 Cod. Fisc. 04333020266
Info@consorzio.org
 Tel. 0423.2817
 Fax 0423.601466
Unità Periferica
 www.consorzio.org
 Treviso
 Consorzio@comune.it
Orario
 Via Belluno, 2
 Montebelluna, 2

**RICONVERSIONE DEL SISTEMA IRRIGUO DA SCORRIMENTO A PLUVIRRIGAZIONE
 IMPIANTO DENOMINATO VEDELAGO SUD**


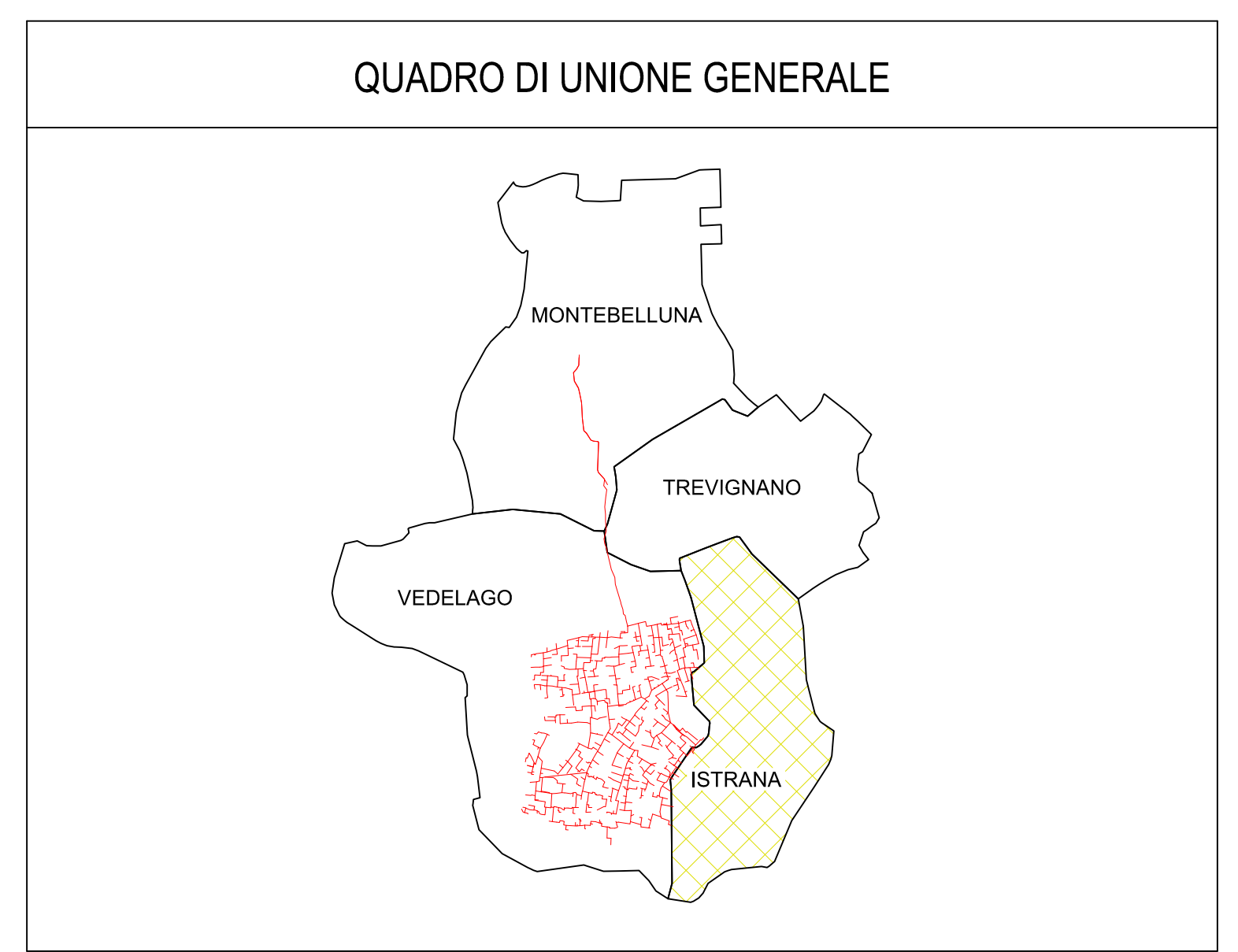
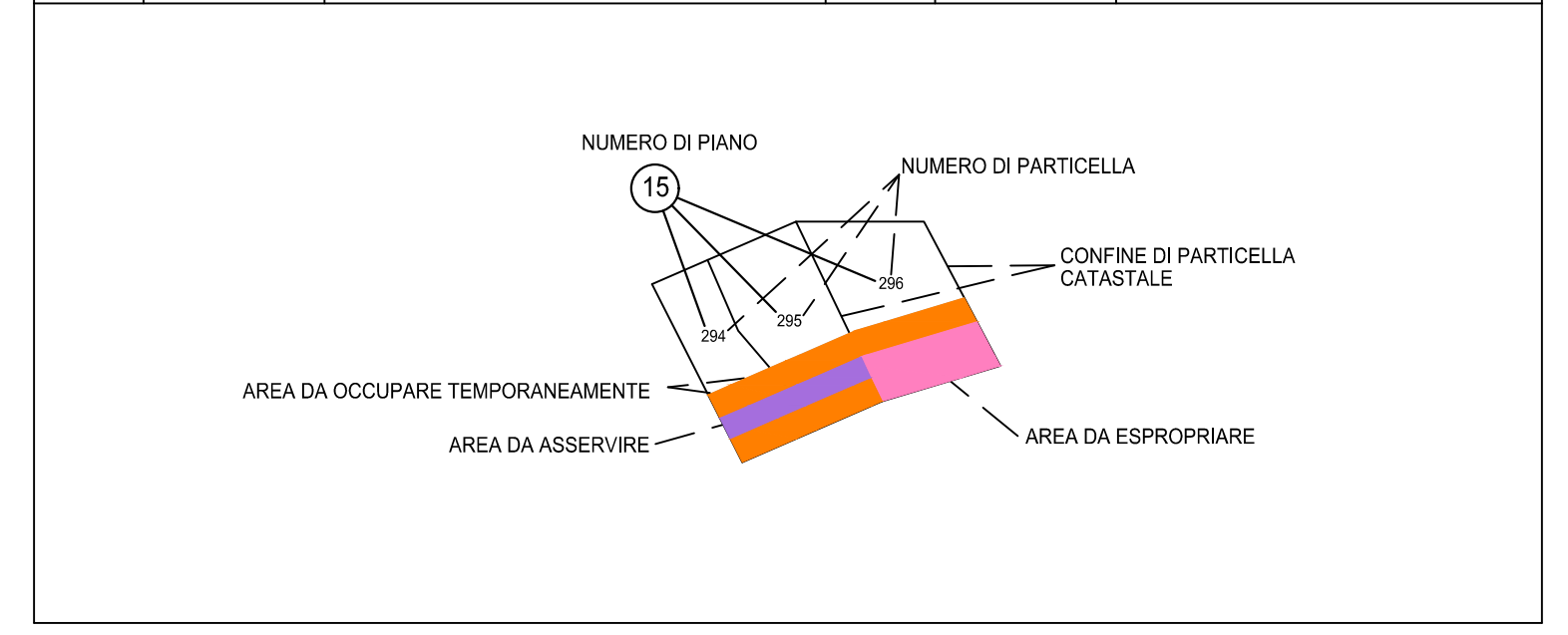


PROGETTO ESECUTIVO	
OGGETTO : PIANO PARTICELLARE L43_PE_4.3.3_TPP_ISTRANA_01 FOGLIO 2	Scala 1/2000 Montebelluna Agosto 2021 Revisione 00
CONSULENZA : Ing. Luigi Arduini 	IL PROGETTISTA : Ing. Filippo Venturini
Visto: IL R.U.P. : Ing. Daniele Mirolo	



SIMBOLOGIA CATASTALE		
	Particella catastale	Viabilità interpodereale
	Strada pubblica	Fossi e/o rii
	Acqua pubblica	Confine di Foglio catastale
		Confine di Comune
		Confine di Provincia
		Confine di Regione

LEGENDA					
GRUPPO	COLORE	DESCRIZIONE	GRUPPO	COLORE	DESCRIZIONE
ESISTENTE		CORSI D'ACQUA	ESPROPRI		ASSE TRACCIATO DI PROGETTO
		STRADE PUBBLICHE			AREA DA ESPROPRIARE
		FERROVIE			AREA DI ASSERVIMENTO
			ASSERVIMENTI		AREA IN OCCUPAZIONE TEMPORANEA
				ALTRI TITOLI	



Piano Nazionale di Ripresa e Resilienza

INNEXTGENERATIONITALIA

mipaaf

Ministero delle politiche agricole alimentari e forestali

REGIONE DEL VENETO

CONSORZIO DI BONIFICA PIAVE

31044 Montebelluna (TV)
V.le S. Maria di S. S. 1
Cod. Fisc. 0433020266

Tel. 0423.2817
Fax 0423.601466
consorzio@bonificapiave.it

Unità Periferiche:
www.bonificapiave.it
Tronca
Piazza Ugo di S. Maria, 4/5
V.le Belluno, 2

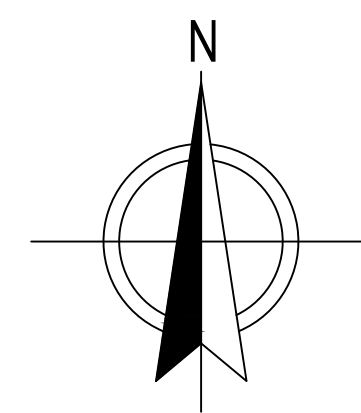
RICONVERSIONE DEL SISTEMA IRRIGUO DA SCORRIMENTO A PLUVIRRIGAZIONE
IMPIANTO DENOMINATO VEDELAGO SUD



PROGETTO ESECUTIVO

<p>OGGETTO : PIANO PARTICELLARE L43_PE_4.3.3_TPP_ISTRANA_02 FOGLIO 21</p>	<p>Scala 1/2000</p> <p>Montebelluna Agosto 2021</p> <p>Revisione 00</p>
---	---

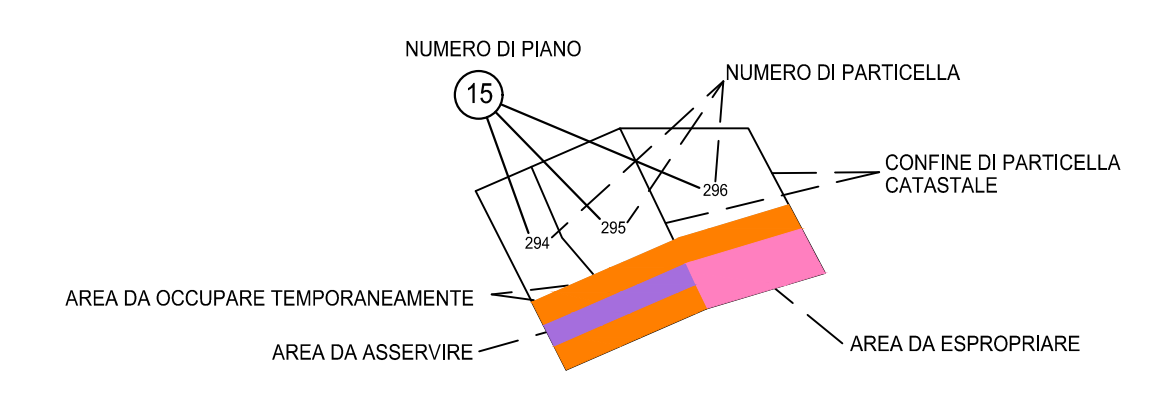
<p>CONSULENZA : Ing. Luigi Arduini</p>	<p>IL PROGETTISTA : Ing. Filippo Venturini</p>	<p>Visto: IL R.U.P. : Ing. Daniele Mirolo</p>
--	--	---



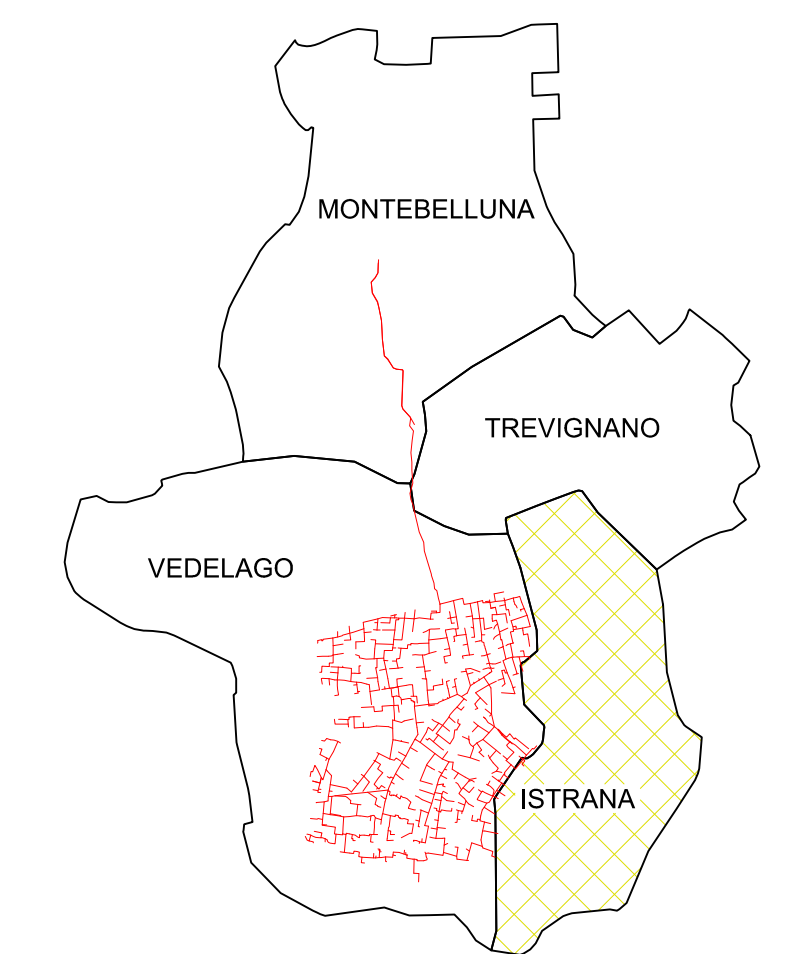


SIMBOLOGIA CATASTALE		
	Particella catastale	Viabilità interpodereale
	Strada pubblica	Fossi e/o rii
	Acqua pubblica	Confine di Foglio catastale
		Confine di Comune
		Confine di Provincia
		Confine di Regione

LEGENDA					
GRUPPO	COLORE	DESCRIZIONE	GRUPPO	COLORE	DESCRIZIONE
ESISTENTE		CORSI D'ACQUA	ESISTENTE		ASSE TRACCIATO DI PROGETTO
		STRADE PUBBLICHE			AREA DA ESPROPRIARE
		FERROVIE			AREA DI ASSERVIMENTO
			ALTRI TITOLI		AREA IN OCCUPAZIONE TEMPORANEA



QUADRO DI UNIONE GENERALE



CONSORZIO DI BONIFICA PIAVE

 31044 Montebelluna (TV) | Tel. 0423.2817 | info@consorzio.it | Piazza Periferica, 2 | 31044 Montebelluna (TV) | Tel. 0423.2817 | info@consorzio.it | Piazza Periferica, 2

RICONVERSIONE DEL SISTEMA IRRIGUO DA SCORRIMENTO A PLUVIRRIGAZIONE IMPIANTO DENOMINATO VEDELAGO SUD



PROGETTO ESECUTIVO

OGGETTO :	Scala
PIANO PARTICELLARE	1/2000
L43_PE_4.3.3_TPP_ISTRANA_03	Montebelluna
FOGLIO 23	Agosto 2021
	Revisione 00

CONSULENZA :	IL PROGETTISTA :	Visto: IL R.U.P. :
Ing. Luigi Arduini	Ing. Filippo Venturini	Ing. Daniele Mirolo

