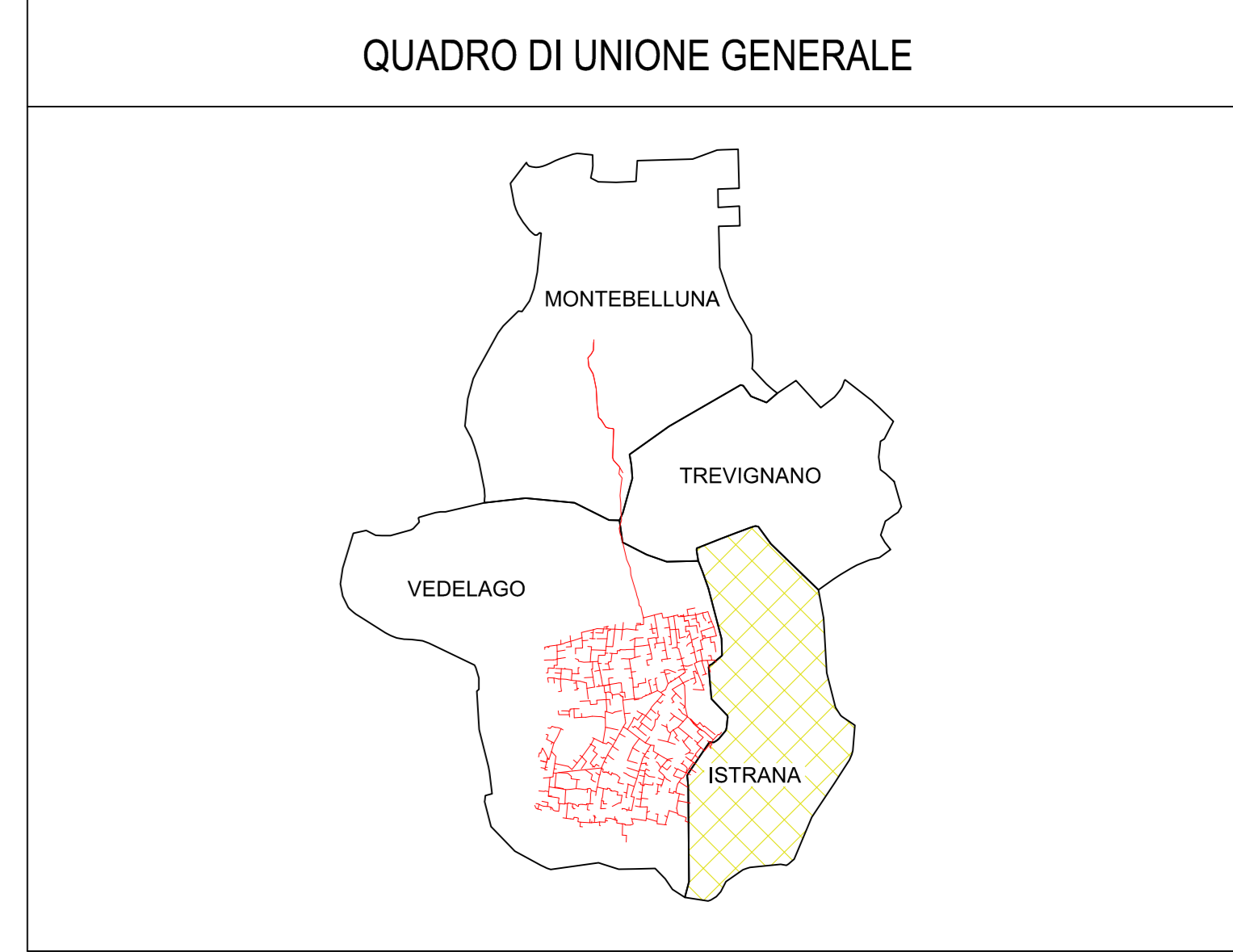
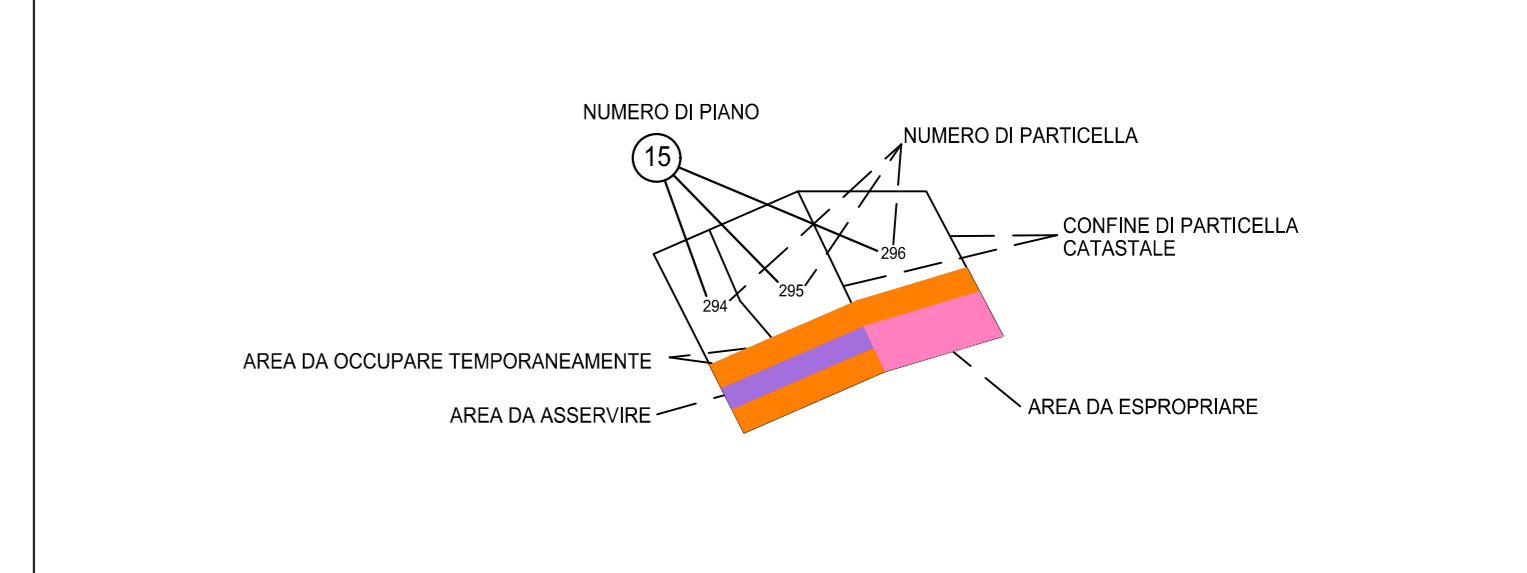


SIMBOLOGIA CATASTALE		
	Particella catastale	Confine di Comune
	Strada pubblica	Confine di Provincia
	Acqua pubblica	Confine di Regione
	Viabilità interpodereale	
	Fossi e/o rii	
	Confine di Foglio catastale	

LEGENDA					
GRUPPO	COLORE	DESCRIZIONE	GRUPPO	COLORE	DESCRIZIONE
ESISTENTE		CORSI D'ACQUA	ESPROPRI		ASSE TRACCIATO DI PROGETTO
		STRADE PUBBLICHE			AREA DA ESPROPRIARE
		FERROVIE			AREA DI ASSERVIMENTO
			ASSERVIMENTI		AREA IN OCCUPAZIONE TEMPORANEA
			ALTRI TITOLI		



**CONSORZIO DI BONIFICA PIAVE**

31044 Montebelluna (TV)  
 Via S. Maria di S. L. 2  
 Cod. Fisc. 0433020266
Info@consorzio.it  
 www.consorzio.it  
 Consorzio@comune.it
Unità Periferica  
 Treviso  
 Piazza Chiesa 4/10A, 4/5  
 31044 Montebelluna, 2

**RICONVERSIONE DEL SISTEMA IRRIGUO DA SCORRIMENTO A PLUVIRRIGAZIONE IMPIANTO DENOMINATO VEDELAGO SUD**




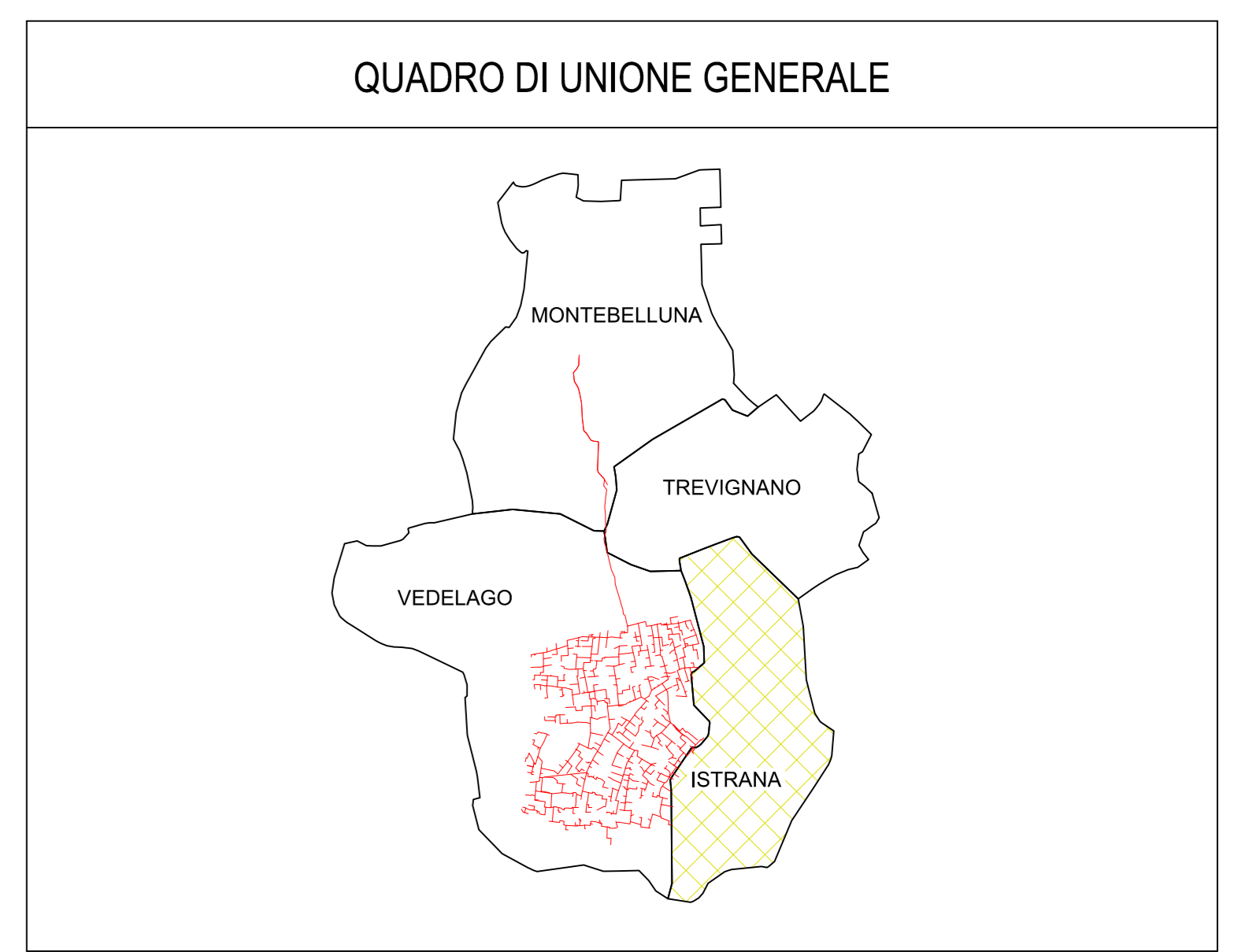
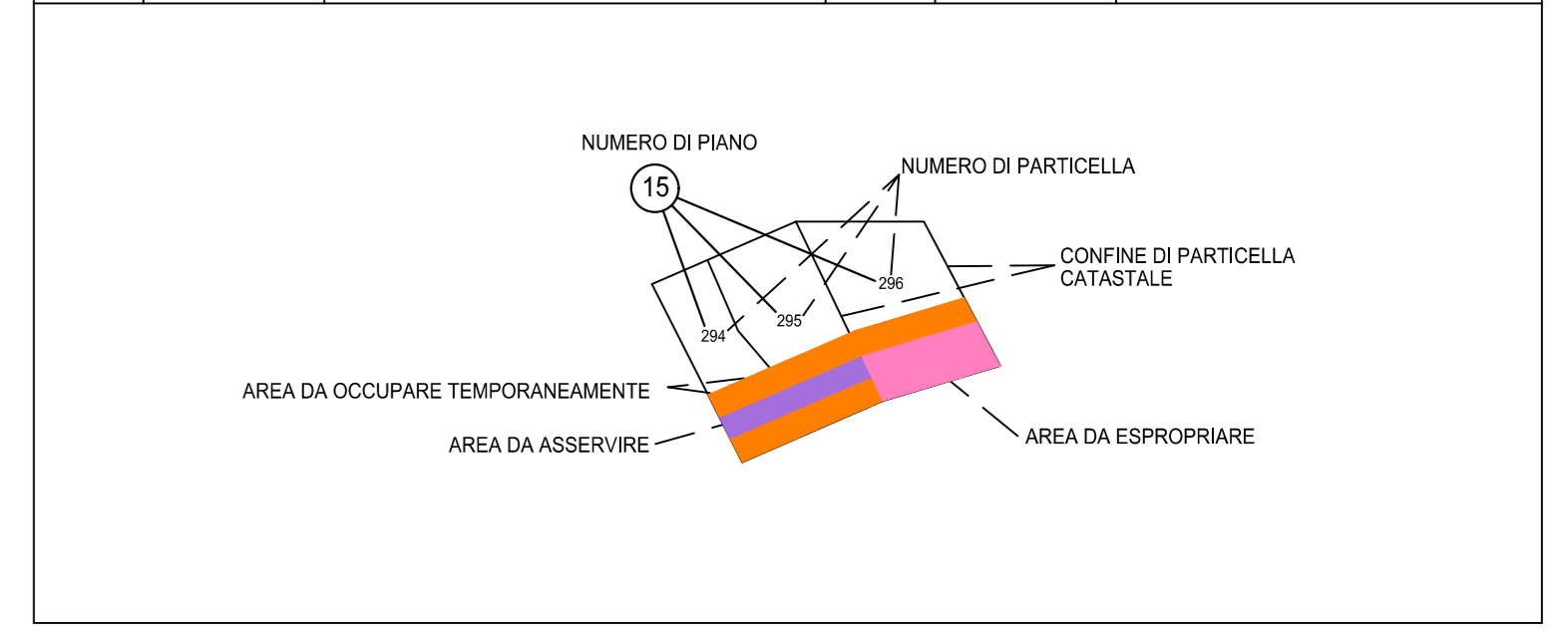
<b>PROGETTO ESECUTIVO</b>	
OGGETTO : PIANO PARTICELLARE L43_PE_4.3.3_TPP_ISTRANA_01 FOGLIO 2	Scala 1/2000 Montebelluna Agosto 2021 Revisione 00
CONSULENZA : Ing. Luigi Arduini 	IL PROGETTISTA : Ing. Filippo Venturini
Visto: IL R.U.P. : Ing. Daniele Mirolo	





SIMBOLOGIA CATASTALE			
	Particella catastale	Viabilità interpodereale	Confine di Comune
	Strada pubblica	Fossi e/o rii	Confine di Provincia
	Acqua pubblica	Confine di Foglio catastale	Confine di Regione

LEGENDA					
GRUPPO	COLORE	DESCRIZIONE	GRUPPO	COLORE	DESCRIZIONE
ESISTENTE		CORSI D'ACQUA	ESPROPRI		ASSE TRACCIATO DI PROGETTO
		STRADE PUBBLICHE			AREA DA ESPROPRIARE
		FERROVIE			AREA DI ASSERVIMENTO
			ASSERVIMENTI		AREA IN OCCUPAZIONE TEMPORANEA
			ALTRI TITOLI		



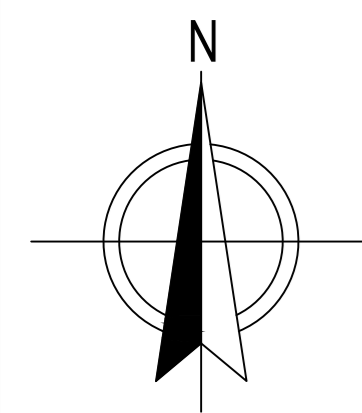
**CONSORZIO DI BONIFICA PIAVE**

31044 Montebelluna (TV)  
 Via S. Maria di S. G. 1  
 Tel. 0423.2817  
 Fax 0423.601466  
 info@consorzio.it  
 www.consorzio.it  
 consorzio@comune.ve.it  
 Consorzio di Bonifica Piave  
 Piazza Ugo di Tolosa, 4/5  
 31044 Montebelluna, 2

**RICONVERSIONE DEL SISTEMA IRRIGUO DA SCORRIMENTO A PLUVIRRIGAZIONE**  
**IMPIANTO DENOMINATO VEDELAGO SUD**



PROGETTO ESECUTIVO	
OGGETTO : PIANO PARTICELLARE L43_PE_4.3.3_TPP_ISTRANA_02 FOGLIO 21	Scala 1/2000 Montebelluna Agosto 2021 Revisione 00
CONSULENZA : Ing. Luigi Arduini	IL PROGETTISTA : Ing. Filippo Venturini
Visto: IL R.U.P. : Ing. Daniele Mirolo	

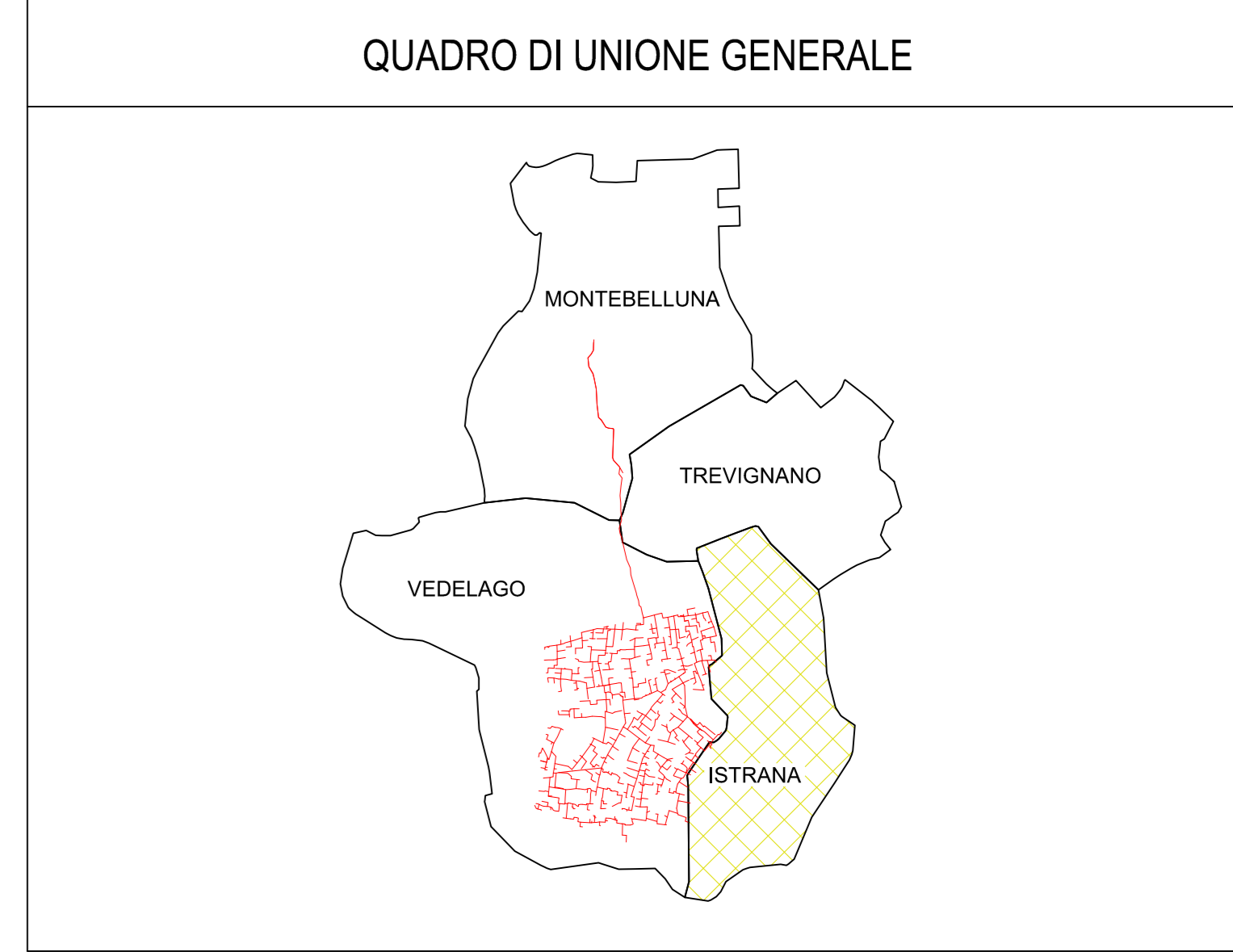
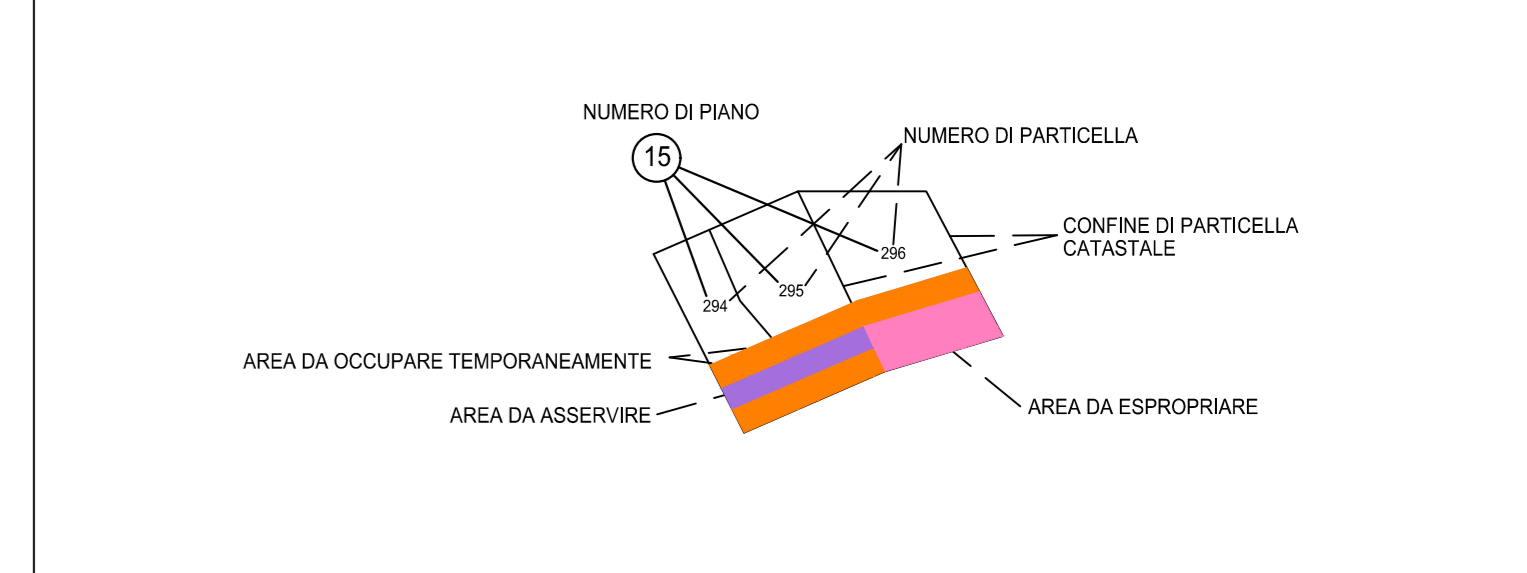






SIMBOLOGIA CATASTALE		
	Particella catastale	Viabilità interpodereale
	Strada pubblica	Fossi e/o rii
	Acqua pubblica	Confine di Foglio catastale
		Confine di Comune
		Confine di Provincia
		Confine di Regione

LEGENDA					
GRUPPO	COLORE	DESCRIZIONE	GRUPPO	COLORE	DESCRIZIONE
ESISTENTE		CORSI D'ACQUA	ESISTENTE		ASSE TRACCIATO DI PROGETTO
		STRADE PUBBLICHE			AREA DA ESPROPRIARE
		FERROVIE			AREA DI ASSERVIMENTO
			ALTRI TITOLI		AREA IN OCCUPAZIONE TEMPORANEA



31044 Montebelluna (TV) | Tel. 0423.2817 | info@consorzio.it | Piazza Cavour 4/10B, 45 | Montebelluna, 2  
 0423.281706 | Fax 0423.601466 | consorzio@comune.it |

**RICONVERSIONE DEL SISTEMA IRRIGUO DA SCORRIMENTO A PLUVIRRIGAZIONE**  
**IMPIANTO DENOMINATO VEDELAGO SUD**



<b>PROGETTO ESECUTIVO</b>	
OGGETTO : PIANO PARTICELLARE L43_PE_4.3.3_TPP_ISTRANA_03 FOGLIO 23	Scala 1/2000 Montebelluna Agosto 2021 Revisione 00
CONSULENZA : Ing. Luigi Arduini 	IL PROGETTISTA : Ing. Filippo Venturini
Visto: IL R.U.P. : Ing. Daniele Mirolo	

