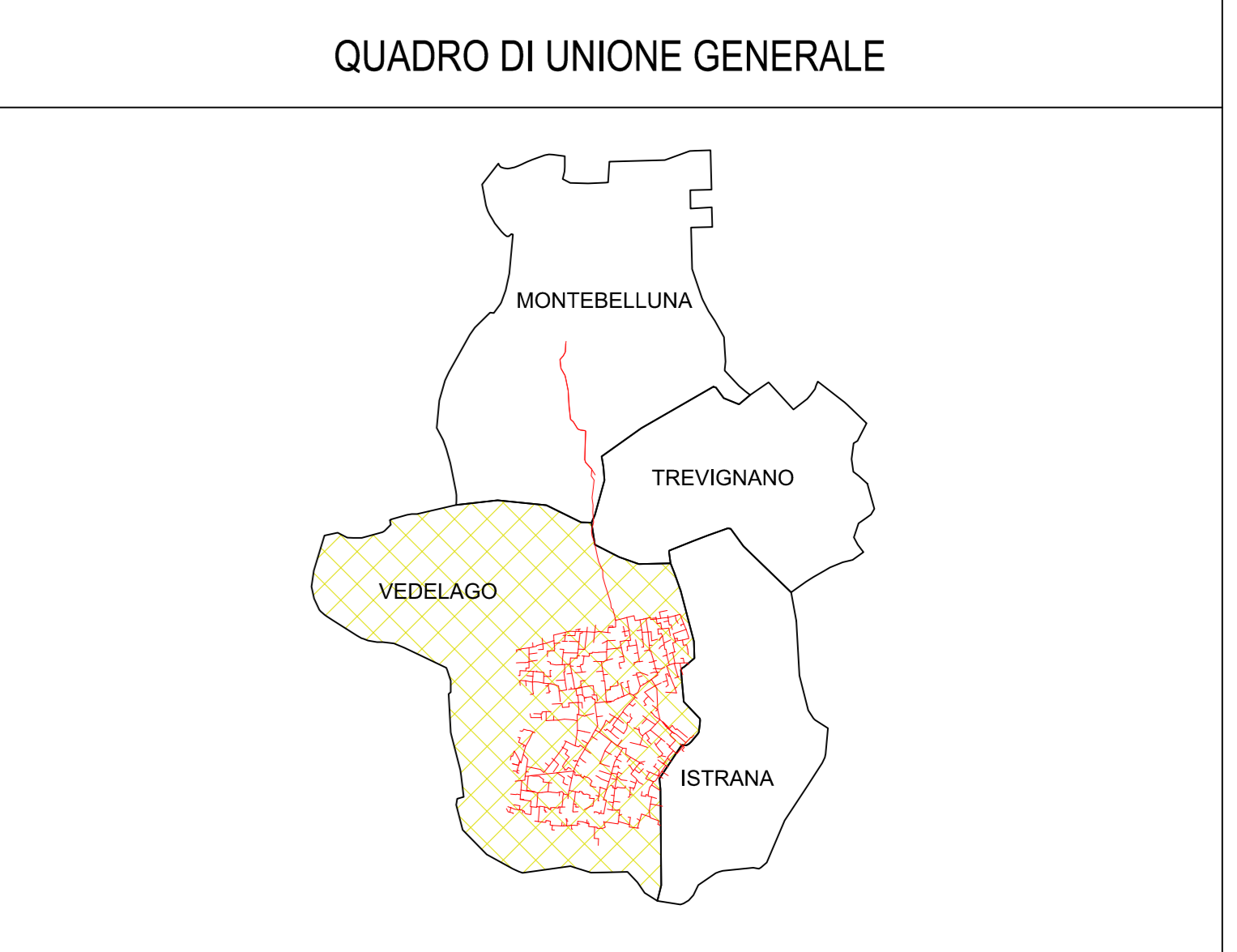
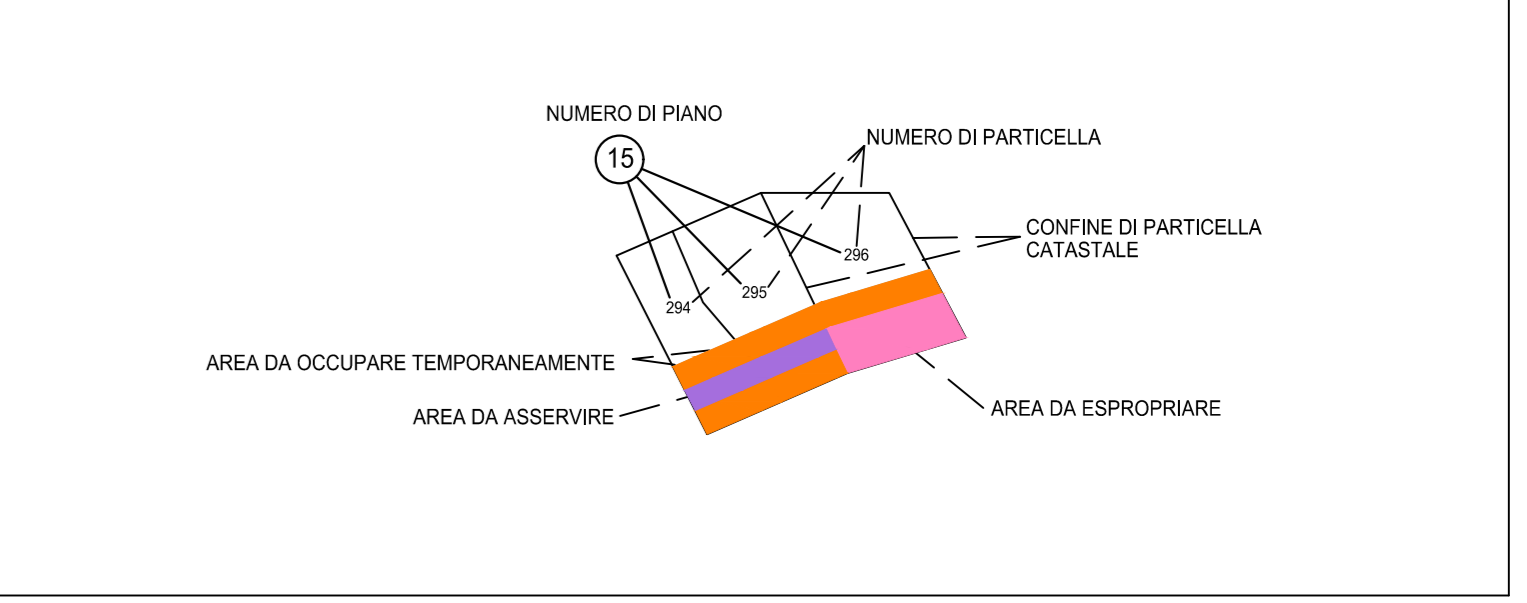




SIMBOLOGIA CATASTALE		
	Particella catastale	Viabilità interpodereale
	Strada pubblica	Fossi e/o rii
	Acqua pubblica	Confine di Foglio catastale
	Confine di Comune	Confine di Provincia
	Confine di Provincia	Confine di Regione

LEGENDA					
GRUPPO	COLORE	DESCRIZIONE	GRUPPO	COLORE	DESCRIZIONE
ESISTENTE		CORSI D'ACQUA	ESPROPRI		ASSE TRACCIATO DI PROGETTO
		STRADE PUBBLICHE			AREA DA ESPROPRIARE
		FERROVIE			AREA DI ASSERVIMENTO
			ALTRI TITOLI		AREA IN OCCUPAZIONE TEMPORANEA



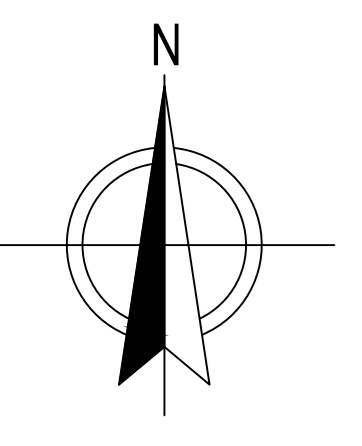
CONSORZIO DI BONIFICA PIAVE

31044 Montebelluna (TV)
 Via S. Maria di Coste, 1
 Tel. 0423 29117 Fax 0423 291148
 www.consorzio@bpc.it

RICONVERSIONE DEL SISTEMA IRRIGUO DA SCORRIMENTO A PLUVIRRIGAZIONE IMPIANTO DENOMINATO VEDELAGO SUD

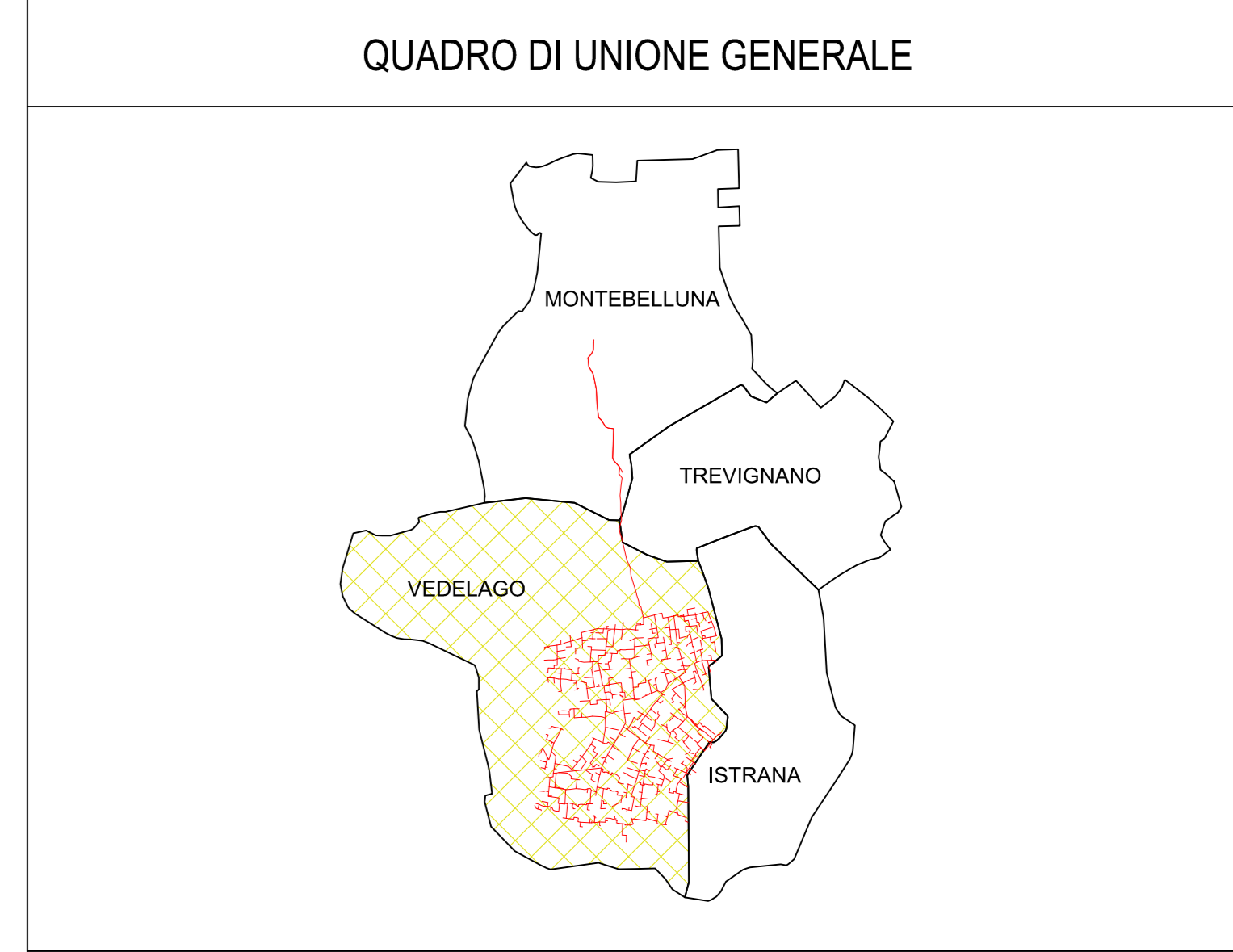
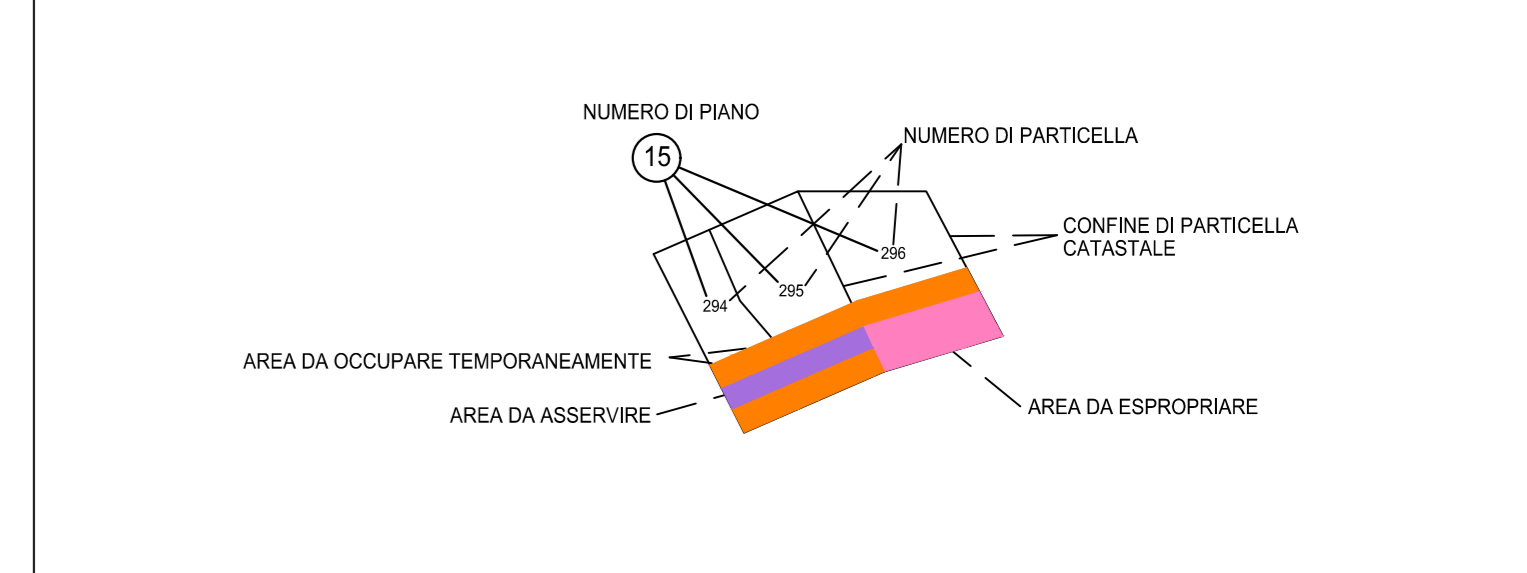


PROGETTO ESECUTIVO	
OGGETTO : PIANO PARTICELLARE L43_PE_4.3.4_TPP_VEDELAGO_28 FOGLIO 57	Scala 1/2000 Montebelluna Agosto 2021 Revisione 00
CONSULENZA : Ing. Luigi Arduini	IL PROGETTISTA : Ing. Filippo Venturini
Vieto: IL R.U.P. : Ing. Daniele Mirolo	



SIMBOLOGIA CATASTALE			
	Particella catastale		Viabilità interpodereale
	Strada pubblica		Fossi e/o rii
	Acqua pubblica		Confine di Foglio catastale
			Confine di Comune
			Confine di Provincia
			Confine di Regione

LEGENDA					
GRUPPO	COLORE	DESCRIZIONE	GRUPPO	COLORE	DESCRIZIONE
ESISTENTE		CORSI D'ACQUA	ESISTENTE		ASSE TRACCIATO DI PROGETTO
		STRADE PUBBLICHE			AREA DA ESPROPRIARE
		FERROVIE			AREA DI ASSERVIMENTO
			ALTRI TITOLI		AREA IN OCCUPAZIONE TEMPORANEA



31044 Montebelluna (TV)
 Via S. Maria di Colle, 2
 Cap. Fax 0433320266

Tel. 0433.2817
 Fax 0433.601466

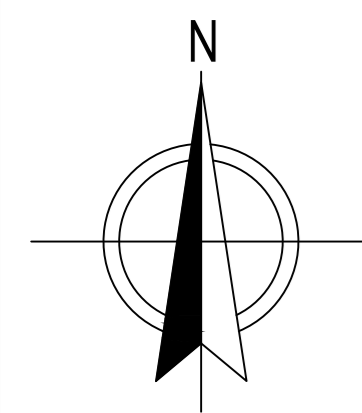
info@consorzio.it
 www.consorzio.it
 consorzio@comune.it

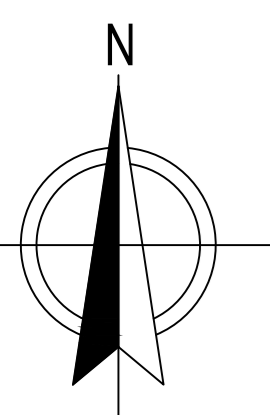
Unità Periferiche:
 Treviso
 Piazza Chiesa 47/50A, 4/5
 Veduggio, 2

RICONVERSIONE DEL SISTEMA IRRIGUO DA SCORRIMENTO A PLUVIRRIGAZIONE
 IMPIANTO DENOMINATO VEDELAGO SUD



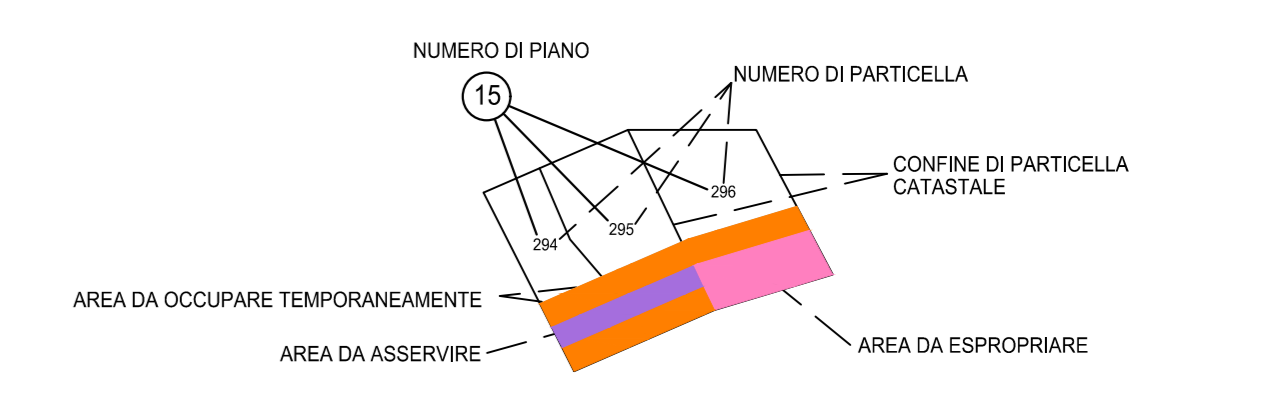
PROGETTO ESECUTIVO	
OGGETTO :	Scala 1/2000
PIANO PARTICELLARE	Montebelluna Agosto 2021
L43_PE_4.3.4_TPP_VEDELAGO_29	Revisione 00
FOGLIO 58A	
CONSULENZA : Ing. Luigi Arduini	IL PROGETTISTA : Ing. Filippo Venturini
	Visto: IL R.U.P. : Ing. Daniele Mirolo



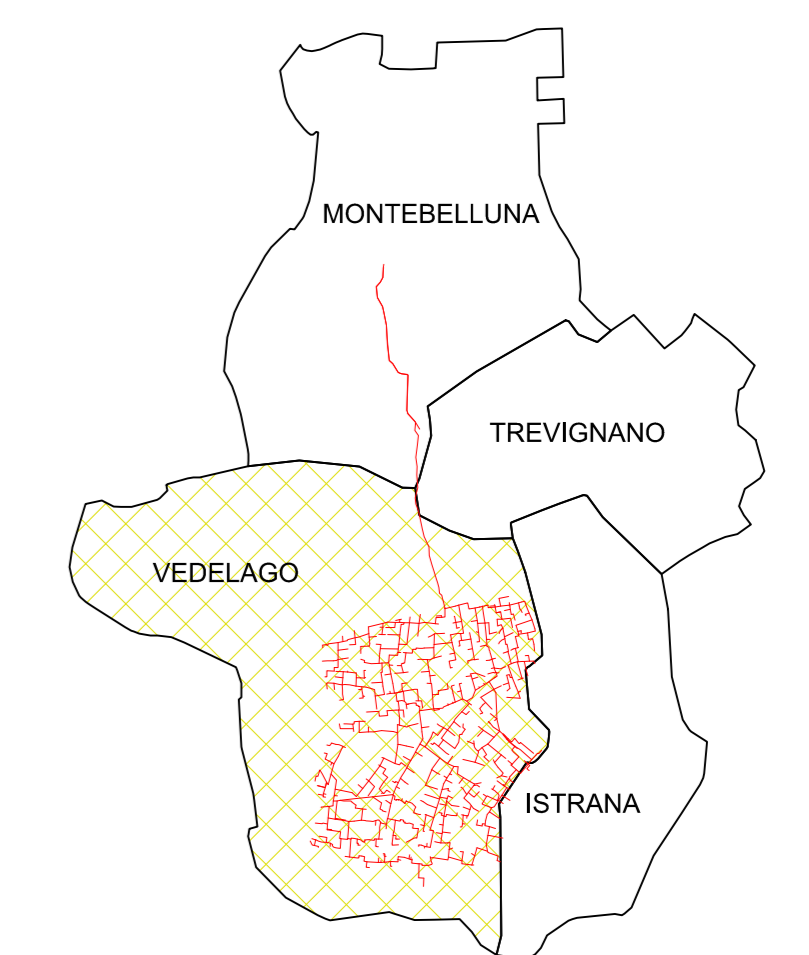


SIMBOLOGIA CATASTALE					
	Particella catastale		Viabilità interpodereale		Confine di Comune
	Strada pubblica		Fossi e/o rii		Confine di Provincia
	Acqua pubblica		Confine di Foglio catastale		Confine di Regione

LEGENDA					
GRUPPO	COLORE	DESCRIZIONE	GRUPPO	DESCRIZIONE	
ESISTENTE		CORSI D'ACQUA	ESPROPRI		ASSE TRACCIATO DI PROGETTO
		STRADE PUBBLICHE			AREA DA ESPROPRIARE
		FERROVIE			AREA DI ASSERVIMENTO
ALTRI TITOLI		AREA IN OCCUPAZIONE TEMPORANEA			



QUADRO DI UNIONE GENERALE



31044 Montebelluna (TV)
 Via S. Maria di Gesù, 2
 Tel. 0423 29117
 Fax 0423 291448
 www.consorzio@bpi.ve.it
 info@consorzio@bpi.ve.it
 info@consorzio@bpi.ve.it
 info@consorzio@bpi.ve.it
 info@consorzio@bpi.ve.it
 info@consorzio@bpi.ve.it

RICONVERSIONE DEL SISTEMA IRRIGUO DA SCORRIMENTO A PLUVIRRIGAZIONE IMPIANTO DENOMINATO VEDELAGO SUD



PROGETTO ESECUTIVO

OGGETTO:	Scala
PIANO PARTICELLARE	1/2000
L43_PE_4.3.4_TPP_VEDELAGO_30	Montebelluna
FOGLIO 59	Agosto 2021
	Revisione
	00

CONSENSUA: Ing. Luigi Arduini	IL PROGETTISTA: Ing. Filippo Venturini	VIAO: IL R.U.P.: Ing. Daniele Mirolo
----------------------------------	---	---