

**legenda stato di fatto**  
layout lavorazione inerti

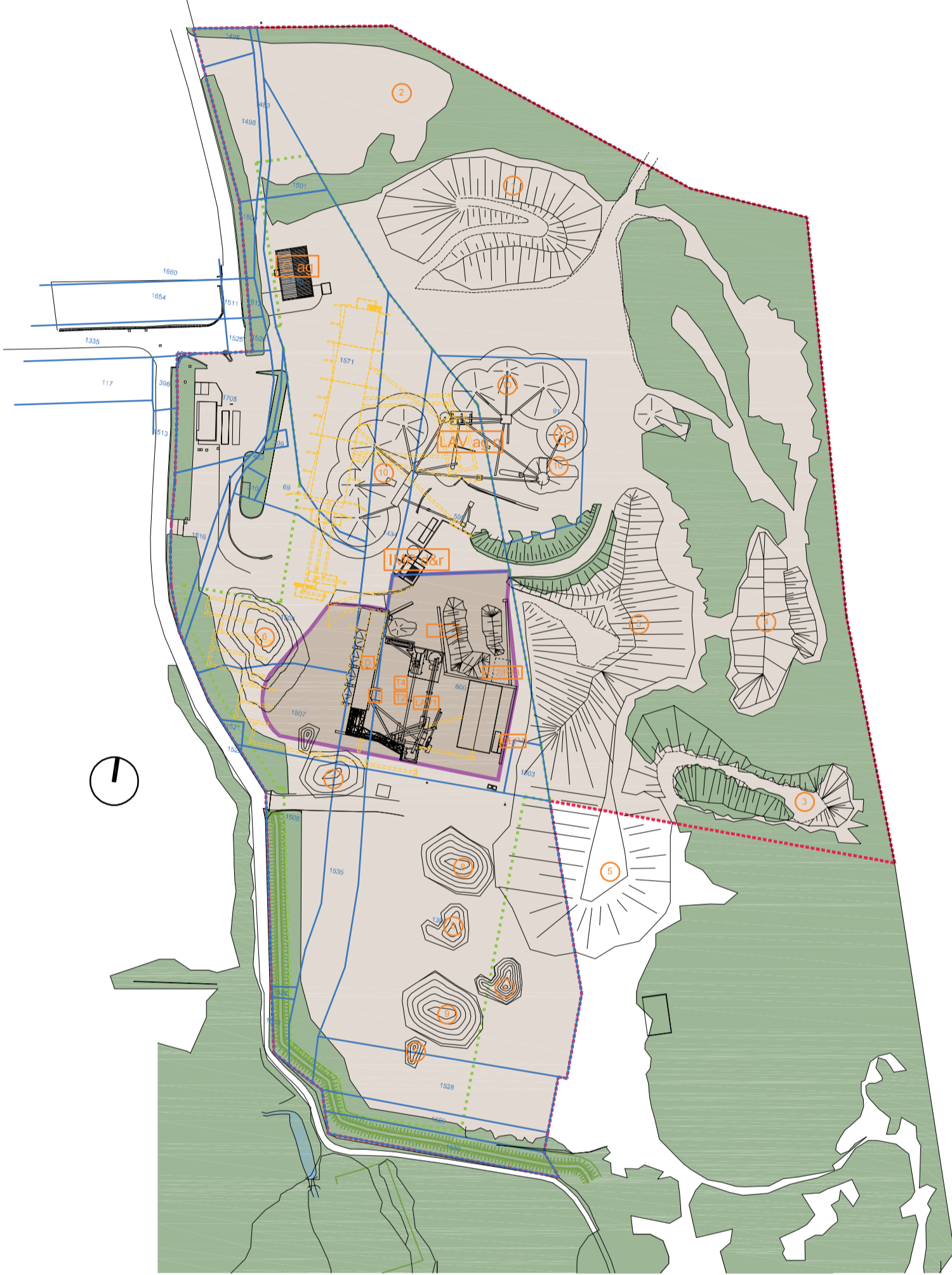
- 1 terre e rocce da scavo
- 2 misto riciclato 0/60
- 3 rocce da scavo
- 4 limo
- 5 aggregati naturali (materia prima naturale)
- 6 misto riciclato0/60
- 7 frantumato di calcestruzzo
- 8 sabbia frantoio (ex Old Beton)
- 9 ghiaino (ex Old Beton)
- 10 aggregati naturali
- C ag confezionamento aggregati
- LAV ag n lavorazione aggregati naturali
- IMP d&r impianto di decantazione e riciclo acque di lavaggio aggregati

**legenda stato autorizzato**  
layout lavorazione inerti

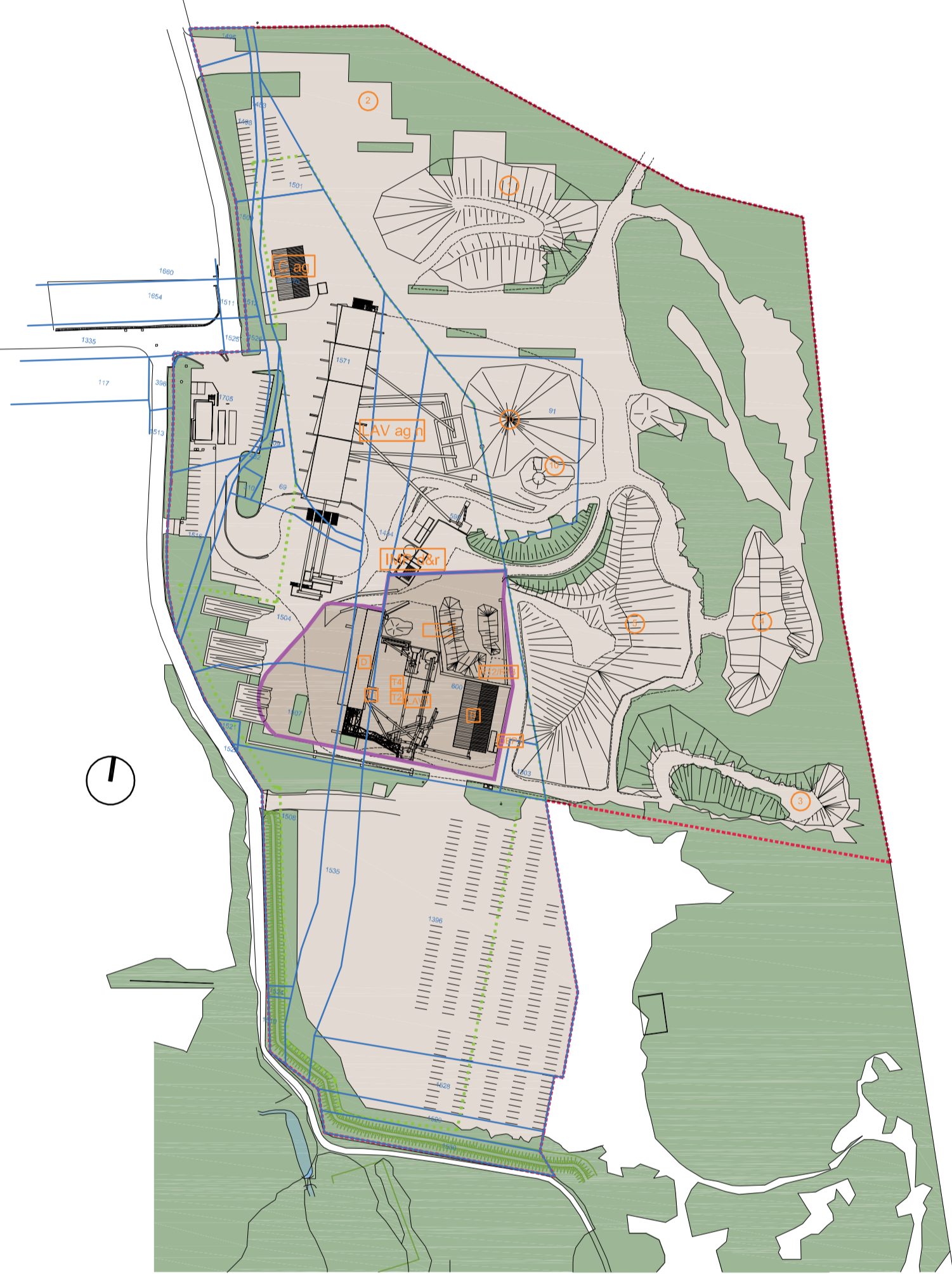
- 1 terre e rocce da scavo
- 2 misto riciclato 0/60
- 3 rocce da scavo
- 4 limo
- 5 aggregati naturali (materia prima naturale)
- 10 aggregati naturali
- C ag confezionamento aggregati
- LAV ag n lavorazione aggregati naturali
- IMP d&r impianto di decantazione e riciclo acque di lavaggio aggregati

**legenda stato di progetto adegu./intgr.**  
layout lavorazione inerti (non oggetto presente procedim. art. 208 D.Lgs 152/06 e smi)

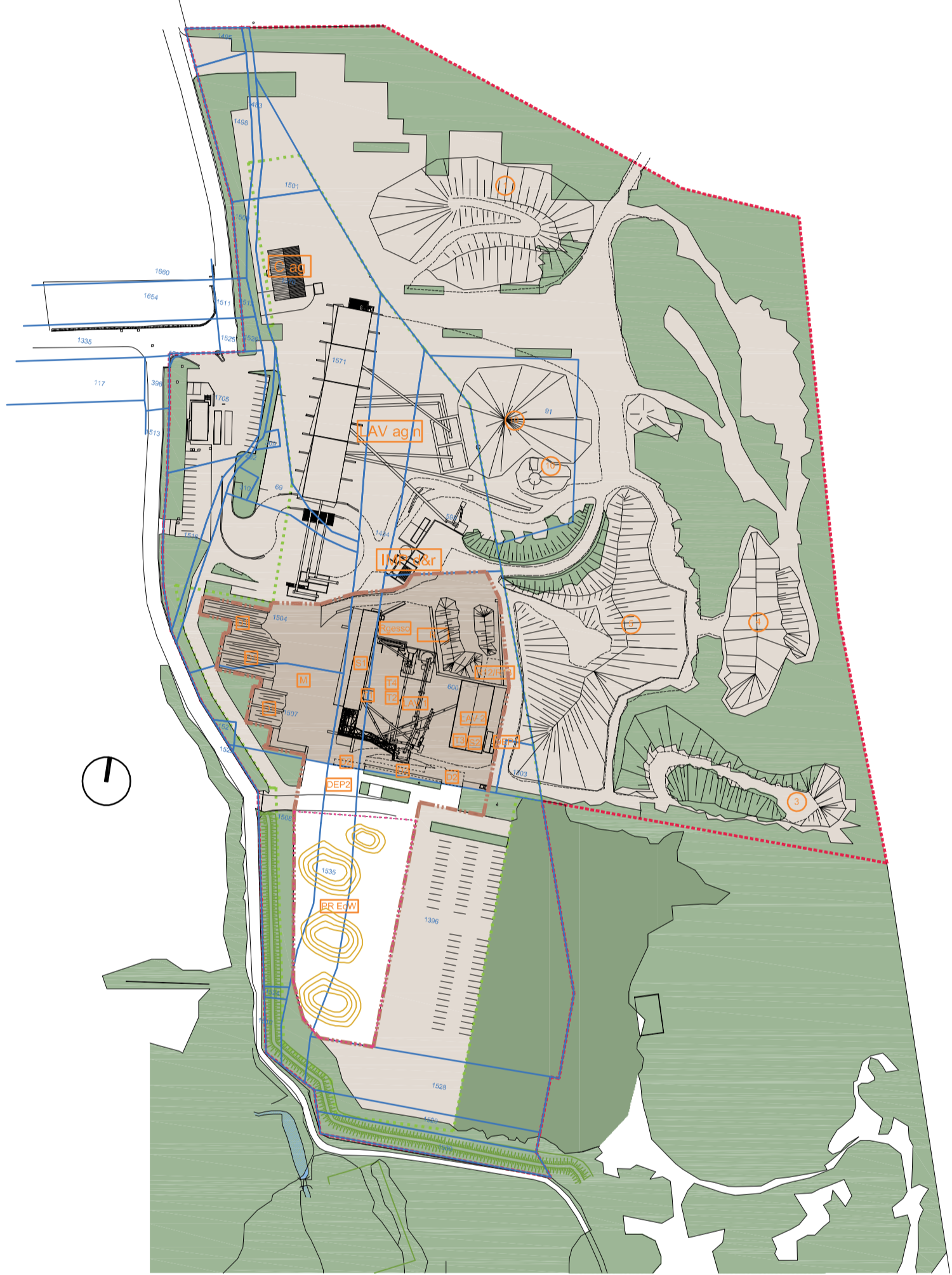
- 1 terre e rocce da scavo
- 3 rocce da scavo
- 4 limo
- 5 aggregati naturali (materia prima naturale)
- 10 aggregati naturali
- C ag confezionamento aggregati
- LAV ag n lavorazione aggregati naturali
- IMP d&r impianto di decantazione e riciclo acque di lavaggio aggregati



Comune di Crocetta del Montello  
PLANIMETRIA COMPLESSIVA: STATO DI FATTO (CON INDICAZIONE GRAFICA OPERE EDILIZIE AUTORIZZATE E LEGITTIME IN CORSO DI ESECUZIONE) scala 1:2000



Comune di Crocetta del Montello  
PLANIMETRIA COMPLESSIVA: STATO AUTORIZZATO scala 1:2000



Comune di Crocetta del Montello  
PLANIMETRIA COMPLESSIVA: STATO DI PROGETTO ADEGUATO/INTEGRATO scala 1:2000

**legenda**

- limite area di intervento generale ditta Dal zotto Srl: la lavorazione di inerti litoidi di fiume e di cava e recupero rifiuti non pericolosi e
- m.n. limite e numero mappali
- ZTO D2: artigianale di completamento per la lavorazione degli inerti (art. 31 NTO PI VIGENTE 2021)
- porzione (sotto vegetazione/visibile) rilevata del ramo esistente del fiume Plave con acqua corrente (denominato Croce del Gallo) di competenza Consorzio Bonifica Plave e su area comunale (vd. tavola 1)
- perimetro vigente attività recupero rifiuti non pericolosi autorizzati (circa 6689mq) ricostruiti da documentazione ufficiale pervenuta a seguito accesso atti presso Provincia: rif. Provincia tavola 1 prot. 36266/2013 del 22.03.2013 Sett. T TSUS
- perimetro complessivo di progetto adeguato/integrato destinato a attività recupero rifiuti non pericolosi (circa 13371mq)
- area trattamento/recupero rifiuti non pericolosi (nelle modalità previste da NTO vigenti) esistente/autorizzata e di progetto a seguito adeguamenti e integrazioni
- superficie scoperta trattata a verde piantumato ricadente in area trattamento/recupero rifiuti non pericolosi (nelle modalità previste da NTO vigenti) esistente/autorizzata e di progetto a seguito adeguamenti e integrazioni
- area destinata alla lavorazione di inerti litoidi di fiume e di cava esistente/autorizzata e di progetto a seguito adeguamenti e integrazioni (non oggetto del presente procedimento relativamente ad Art. 208 del D.Lgs 152/06 e smi)
- superficie scoperta trattata a verde piantumato ricadente in area per la lavorazione di inerti litoidi di fiume e di cava esistente/autorizzata e di progetto a seguito adeguamenti e integrazioni (non oggetto del presente procedimento relativamente ad Art. 208 del D.Lgs 152/06 e smi)
- area privata in area per la lavorazione di inerti litoidi di fiume e di cava esistente/autorizzata prossima al Plave con possibilità di futuro ampliamento dell'area verde (non conteggiata nei parametri di progetto) con miglioramento degli habitat e dell'impatto paesaggistico (non oggetto del presente procedimento)
- opere edilizie autorizzate e legittime in corso di esecuzione come da proroghe ai sensi di legge (Provincia e Comune, ognuno per quanto di competenza). Si faccia riferimento a documento denominato "Specifiche alla richiesta di integrazioni punto n. 4 sul tema della gestione rifiuti; procedimenti comunali in essere relativi dei muri a secco a sud e a ovest (vasche) (ADEGUAMENTO /INTEGRAZIONE A RICHIESTA PROVINCIALE INTEGRAZIONI PROT. 2023/114 PRAT.N. 2022/159)"

**legenda layout recupero materiali non pericolosi**

- DEP1 depuratore esistente autorizzato acque prima e seconda pioggia
- DEP2 depuratore di progetto adeguato acque prima e seconda pioggia
- Rgesso messa in riserva rifiuti a base gesso (in cassoni telonati)
- D1 area materiale lavorato D.M. 152/22 in attesa di caratterizzazione
- S1 area di scarico del materiale derivato da lavorazione C&D
- LAV 1 area lavorazione inerti
- T1 CER 191204 (plastica)
- R12/R13 1 cassone CER 170, 201 e 1 cassone CER 200, 201
- T4 CER 191212 (altri rifiuti prodotti dal trattamento meccanico)
- D2 area materiale lavorato da lavorazione rifiuti a base gesso in attesa di caratterizzazione (cassoni telonati)
- LAV 2 area lavorazione rifiuti base gesso
- T2 CER 191202 (ferro)
- M area movimentazione materiali e mezzi
- PR EoW area deposito prodotto EoW DM 152/22 in cumuli (vd. tavola 10A R1)
- R messa in riserva rifiuti
- T3 CER 191201 (carta)
- delimitazione area End of Waste inerte
- indicazione schematizzata cumuli prodotto EoW DM 152/22 (vd. specifiche relazionale)

AMMODERNAMENTO IMPIANTO LAVORAZIONE GESSO TRAMITE UTILIZZO VOLUME AUTORIZZATO IN VIA DI ESECUZIONE (SILOS), IN ADEGUAMENTO A PARERE DEL GENIO CIVILE DEL 28.02.2022 PROT. 91519 E DEL COMUNE DI CROCIETTA M.LLO DEL 02.03.2022 PROT. 2599, PER GLI INTERVENTI CONFERMATI DAL GENIO, CON MODIFICA PERIMETRO AREA GENERALE DEDICATA A IMPIANTO RIFIUTI E QUANTITA' DI LAVORAZIONE E CONSEGUENTE ADEGUAMENTO EDILIZIO E ARCHITETTONICO-AMBIENTALE AREE SCOPERTE E VASCHE IN VARIANTE A PC 2010-092-01 DEL 11/05/2014 E IN MODIFICA AUTORIZZAZIONE UNICA N. 593 DELIBERA DEL 18/01/2014 PROT. 136739

tavola 1B R1 (ADEGUAMENTO/INTEGRAZIONE A RICHIESTA PROVINCIALE INTEGRAZIONI PROT. 2023/114 PRAT.N. 2022/159)  
stato di fatto (alla data del deposito prima istanza con indicazione grafica opere edilizie autorizzate e legittime in corso di esecuzione), autorizzato e di progetto adeguato/ integrato: planimetria complessiva con identificazione mappali scala 1:2000  
(presentazione di adeguamento/integrazione spontanea a seguito conferenza di servizi del 23.11.2023)

committente  
DAL ZOTTO SRL  
via Pontello n. 12 Crocetta del Montello (Tv)  
P.IVA 01831750268

Progettista  
Arch. Sara Favotto

consulente progetto architettonico-ambientale: Arch. Serena Guadagnoli  
via Quindale 6/2, 31044 Montebelluna  
Tel. 0438/08884 - Fax 0438/27272  
e-mail: serena.guadagnoli@gmail.com  
serena.guadagnoli@provincia.tv.it

via Castello S.A.  
31043 Montebelluna Tv  
tel. 0437/2537212 - e mail: sara.favotto@architect.com  
STUDIO NOVEA - PEC: sara.favotto@architect.com

Al termini di legge si riserva la proprietà di questo elaborato che non potrà essere riprodotto, duplicato o reso noto a terzi in tutto o in parte privo della firma autografa e del timbro o senza autorizzazione, secondo quanto previsto dalla Legge 22.04.41 n. 633 - art. 2575