Estratto tavola 3 depositata in
Provincia con i seguenti estremi :

PROVINCIA DI TREVISO SERVIZIO ECOLOGIA E AMBIENTE

Provincia di Treviso N. 0036266/2013 22/03/2013 Sett. 1 TSUS Class. 15/01/004/028

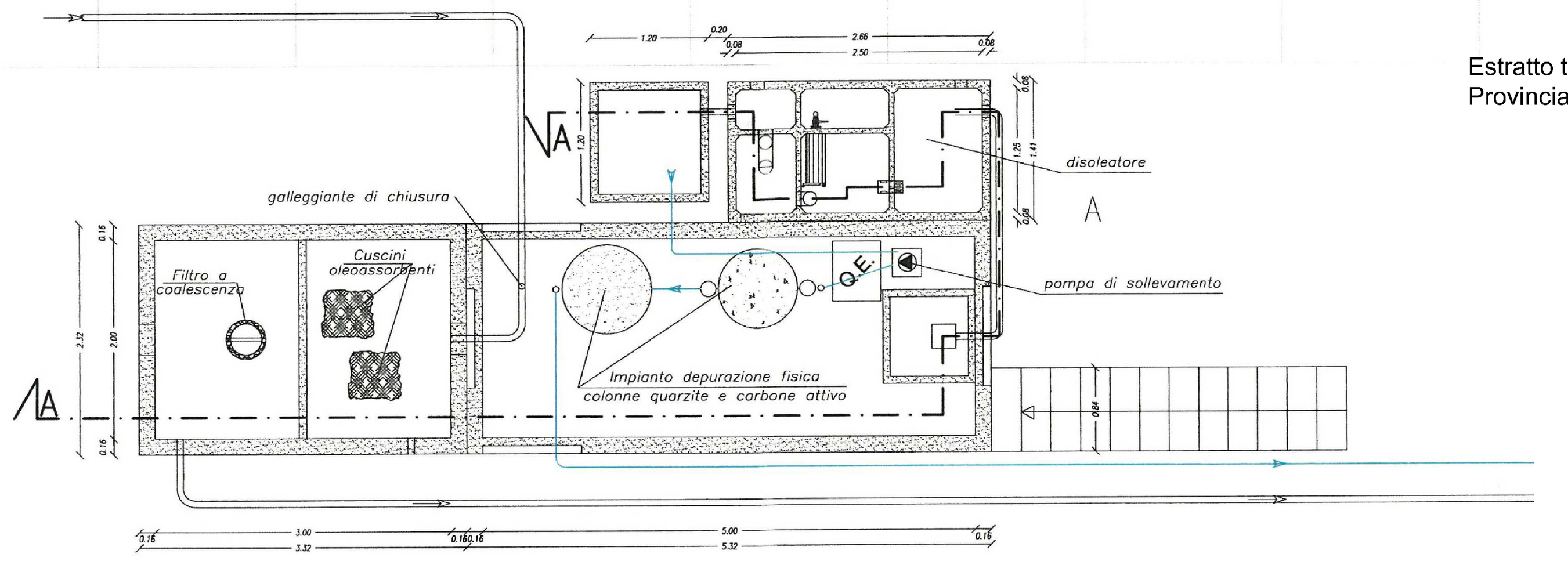

Comune di Crocetta del Montello
DETTAGLIO 1 sistema trattamento acque di 1° e 2° pioggia:
stato autorizzato Scala 1:50

sistema trattamento acque di prima e seconda pioggia: stato autorizzato (realizzato) (tubazioni interrate e sistema di trattamento fuori terra) (vd. dettaglio 1), con minime modifiche per unirsi a acque trattate con nuovo impianto di progetto (vd. dettaglio 2)

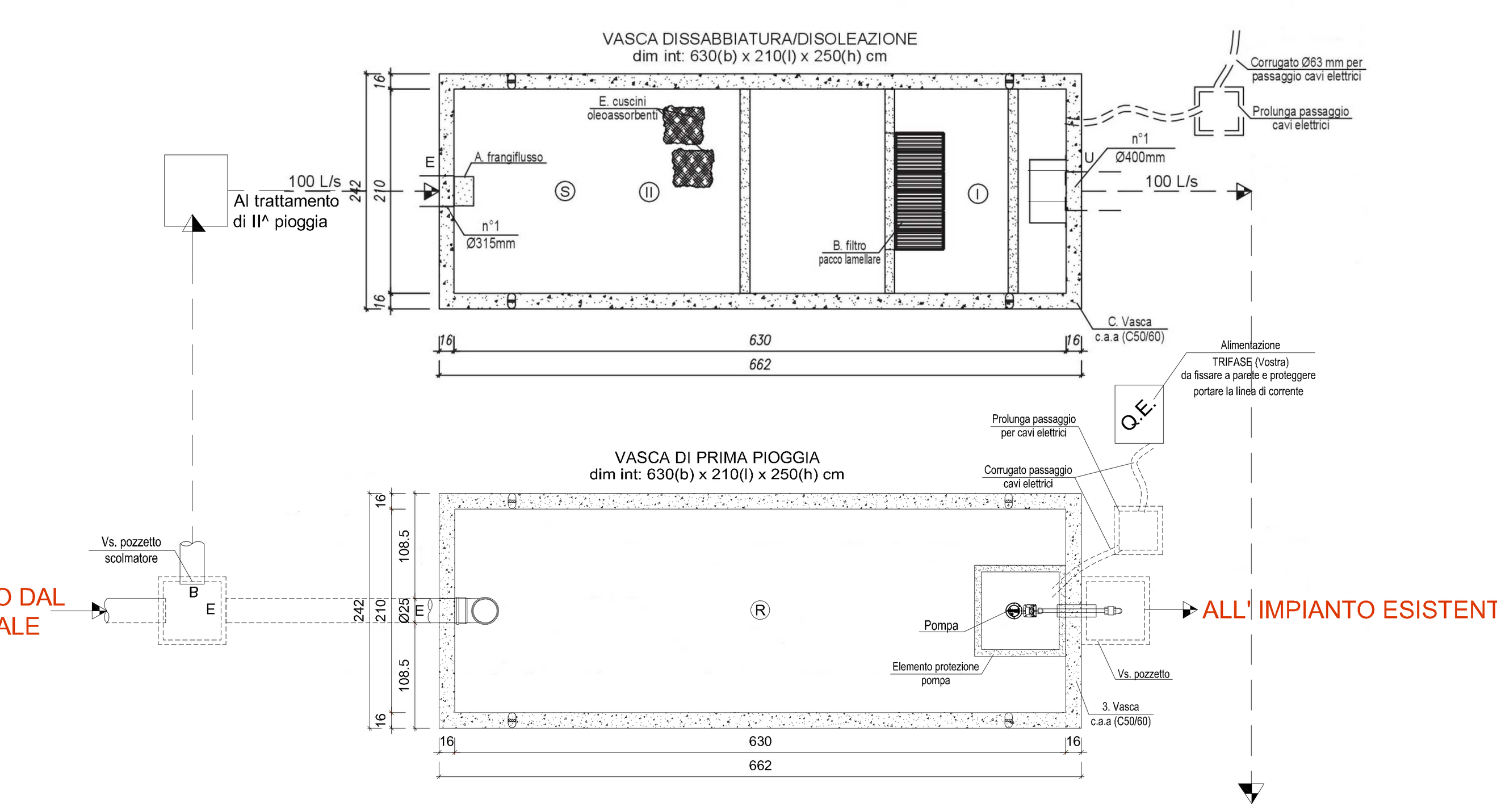

sistema trattamento acque di prima e seconda pioggia: stato di progetto adeguato/integrato per ampliamento area impermeabilizzata a piazzale (sistema di trattamento e tubazioni interrate): le acque trattate saranno quindi convogliate su nuova condutta in cls di cui alle allegate richieste di: autorizzazione occupazione per passaggio infrastruttura suolo pubblico comunale; richiesta parere Consorzio Bonifica Piave per scarico acque meteoriche trattate tramite suddetta condotta su ramo Croce del Gallo. Per i dimensionamenti si faccia riferimento alla documentazione specifica allegata.

Comune di Crocetta del Montello
DETTAGLIO 2 sistema trattamento acque di 1° e 2° pioggia:
stato di progetto adeguato/integrato Scala 1:50

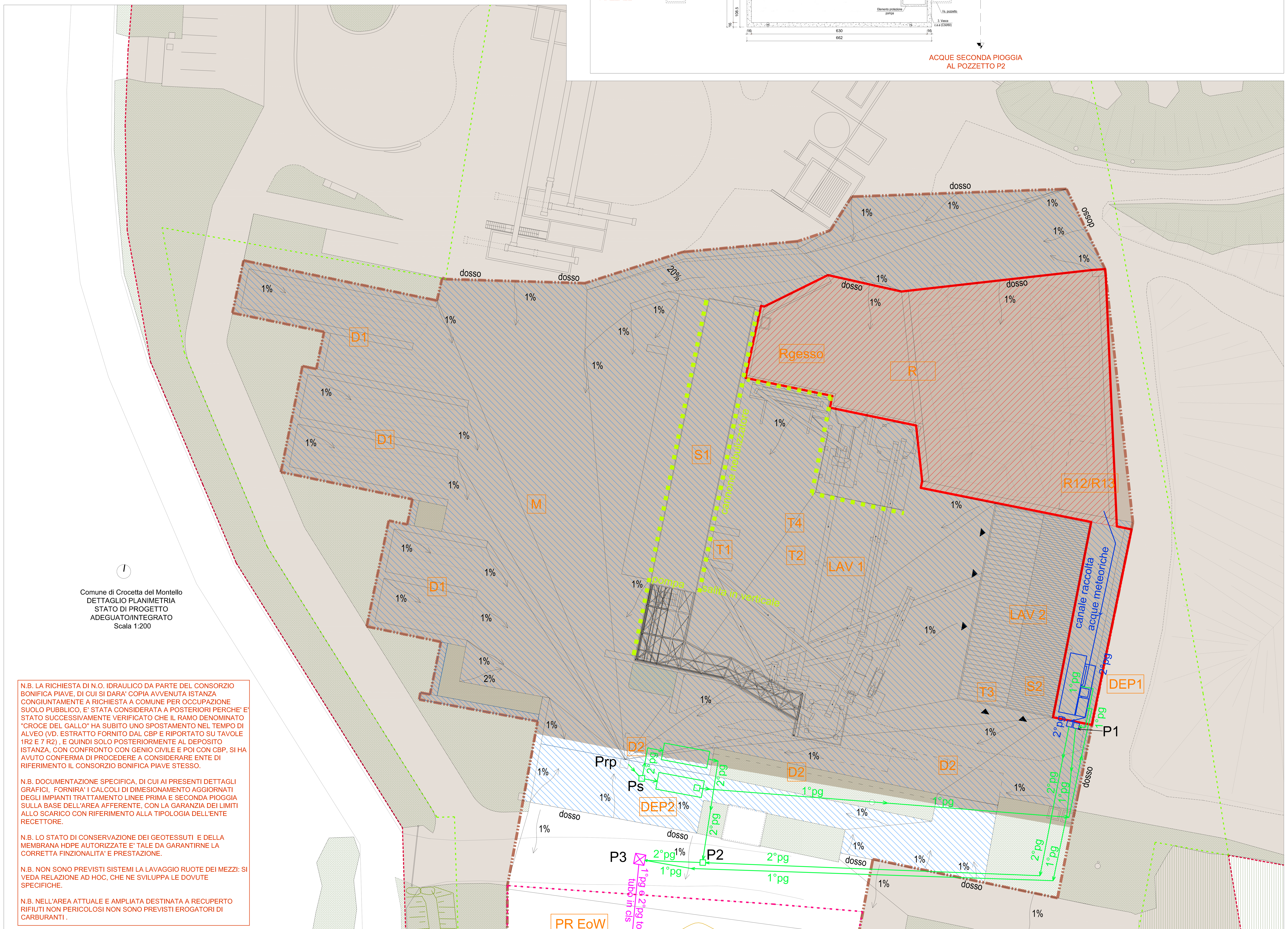

Comune di Crocetta del Montello
DETTAGLIO PLANIMETRIA
STATO DI PROGETTO
ADEGUATO/INTEGRATO
Scala 1:200

N.B. LA RICHIESTA DI N.O. IDRAULICO DA PARTE DEL CONSORZIO BONIFICA PIAVE, DI CUI SI DARA' COPIA AVVENUTA ISTANZA CONGIUNTAMENTE A RICHIESTA A COMUNE PER OCCUPAZIONE SUOLO PUBBLICO, E' STATA CONSIDERATA A POSTERIORI PERCHE' E' STATO SUCCESSIVAMENTE VERIFICATO CHE IL RAMO DENOMINATO "CROCE DEL GALLO" HA SUBITO UNO SPOSTAMENTO NEL TEMPO DI ALVEO (VD. ESTRATTO FORNITO DAL CBP E RIPORTATO SU TAVOLE 1R2 E 7 R2) , E QUINDI SOLO POSTERIORMENTE AL DEPOSITO ISTANZA, CON CONFRONTO CON GENIO CIVILE E POI CON CBP, SI HA AVUTO CONFERMA DI PROCEDERE A CONSIDERARE ENTE DI RIFERIMENTO IL CONSORZIO BONIFICA PIAVE STESSO.

N.B. DOCUMENTAZIONE SPECIFICA, DI CUI AI PRESENTI DETTAGLI GRAFICI, FORNIRA' I CALCOLI DI DIMESIONAMENTO AGGIORNATI DEGLI IMPIANTI TRATTAMENTO LINEE PRIMA E SECONDA PIOGGIA SULLA BASE DELL'AREA AFFERENTE, CON LA GARANZIA DEI LIMITI ALLO SCARICO CON RIFERIMENTO ALLA TIPOLOGIA DELL'ENTE RECETTORE.

N.B. LO STATO DI CONSERVAZIONE DEI GEOTESSUTI E DELLA MEMBRANA HDPE AUTORIZZATE E' TALE DA GARANTIRNE LA CORRETTA FINZIONALITA' E PRESTAZIONE.

N.B. NON SONO PREVISTI SISTEMI LA LAVAGGIO RUOTE DEI MEZZI: SI VEDA RELAZIONE AD HOC, CHE NE SVILUPPA LE DOVUTE SPECIFICHE.

N.B. NELL'AREA ATTUALE E AMPLIATA DESTINATA A RECUPERTO RIFIUTI NON PERICOLOSI NON SONO PREVISTI EROGATORI DI CARBURANTI .

legenda

- limite area di intervento
- ZTO D2: artigianale di completamento per la lavorazione degli inerti (art. 31 NTO PI VIGENTE 2021)
- area destinta alla lavorazione di inerti litoidi di fiume e di cava a seguito adeguamenti e integrazioni di progetto (non oggetto del presente procedimento relativemente ad Art. 208 del D.Lgs 152/06 e smi)
- superficie scoperta trattata a verde piantumato ricadente in area per la lavorazione di inerti litoidi di fiume e di cava (non oggetto del presente procedimento relativemente ad Art. 208 del D.Lgs 152/06 e smi)
- area privata in area per la lavorazione di inerti litoidi di fiume e di cava esistente/autorizzata prossima al Piave con possibilità di futuro ampliamento dell'area verde (non conteggiata nei parametri di progetto) con miglioramento degli habitat e dell'impatto paesaggistico (non oggetto del presente procedimento)
- perimetro complessivo di progetto adeguato/integrato destinato a attività recupero rifiuti non pericolosi (circa 13371mq)
- area trattamento/recupero rifiuti non pericolosi (nelle modalità previste da NTO vigenti) di progetto a seguito adeguamenti e integrazioni (8209mq compresivi della superficie superficie scoperta trattata a verde piantumato ricadente in area medesima di cui alla voce di legenda sotto riportata)
- superficie scoperta trattata a verde piantumato (o stabilizzato: minima porzione traiangolare ad est) (separata da area impermeabilizzata con adeguati accorgimenti, quali ad esempio cordonate o lame metalliche e adeguate contropendenze, per evitare che le acque di piazzale non trattate possano confluirvi in qualunque modo) (circa 377mq) ricadente in area trattamento/recupero rifiuti non pericolosi progetto a seguito adeguamenti e integrazioni; no passaggio mezzi
- area privata scoperta e coperta trattata con telo e guaina in geotessuto autorizzata e realizzata e mantenuta invariata e in cemento aggiunto con progetto di adeguam./integraz. superficialmente quale finitura (mantenendo al di sotto invariata la stratigrafia con telo e guaina in geotessuto autorizzata e realizzata) a favore attività recupero rifiuti non pericolosi (circa 1289mq + circa 164 mq = circa 1453mq) **le acque meteoriche derivanti dal dilavamento della superficie complessiva indicata (circa 1453mq) sono trattate dall'impianto DEP1**
- area privata scoperta e coperta da impermeabilizzare in ampliamento complessiva in cemento e in minima porzione in asfalto (fascia a sud: per possibilità di intervenire se necessario sui manufatti interrati con costi limitati) a favore attività recupero rifiuti non pericolosi in adeguamento e integrazione a richiesta provinciale integrazioni prot. 2023/114b prat.n. 2022/159 (circa 3465mq +circa 2790mq + circa 797mq = circa 7052mq): suddetta area riconfigura il perimetro attività di recupero autorizzato ad oggi **le acque meteoriche derivanti dal dilavamento della superficie complessiva indicata (circa 7052mq) sono trattate dall'impianto DEP2**
- delimitazione area End of Waste inerte

legenda pozzetti

Prp	pozzetto raccolta acque piazzale non trattate progetto adeguato/integrato
Ps	pozzetto scolmatore (progetto adeguato/integrato)
P1	pozzetto acque prima pioggia totale (esistente + progetto adeguato/integrato)
P2	pozzetto acque seconda pioggia totale (esistente + progetto adeguato/integrato)
P3	pozzetto acque prima e seconda pioggia totale (esistente + progetto adeguato/integrato) (per diametro vd. documentazione Ing. Luca Luchetta)

legenda layout impianto recupero

- posizione portoni impianto
- sistema bagnatura per abbattimento polveri esistente (invariato con progetto adeg./integr.)
- DEP1 depuratore esistente autorizzato acque prima e seconda pioggia
- DEP2 depuratore di progetto adeguato acque prima e seconda pioggia
- LAV 1 area lavorazione inerti
- LAV 2 area lavorazione rifiuti base gesso
- R messa in riserva rifiuti
- M area movimentazione materiali e mezzi
- Rgesso messa in riserva rifiuti a base gesso (in cassoni telonati)
- R12/R13 1 cassone CER 170, 201 e 1 cassone CER 200, 201
- D1 area materiale lavorato D.M. 152/22 in attesa di caratterizzazione
- D2 area materiale lavorato da lavorazione rifiuti a base gesso in attesa di caratterizzazione (cassoni telonati) e deposito EoW gesso in attesa di ritiro
- S1 area di scarico del materiale derivato da lavorazione C&D
- T1 CER 191204 (plastica)
- T3 CER 191201 (carta)
- T2 CER 191202 (ferro)
- T4 CER 191212 (altri rifiuti prodotti dal trattamento meccanico)
- PR EoW area deposito prodotto EoW DM 152/22 in cumuli (vd. tavola 1BR1 e 10AR1)
- indicazione schematizzata cumuli prodotto EoW DM 152/22 (vd. specifiche relazionate)

AMMODERNAMENTO IMPIANTO LAVORAZIONE GESSO TRAMITE UTILIZZO VOLUME AUTORIZZATO IN VIA DI ESECUZIONE (SILOS), IN ADEGUAMENTO A PARERE DEL GENIO CIVILE DEL 28.02.2022 PROT. 91519 E DEL COMUNE DI CROCETTA M.LLO DEL 02.03.2022 PROT. 2599, PER GLI INTERVENTI CONFERMATI DAL GENIO, CON MODIFICA PERIMETRO AREA GENERALE DEDICATA A IMPIANTO RIFIUTI E QUANTITA' DI LAVORAZIONE E CONSEGUENTE ADEGUAMENTO EDILIZIO E ARCHITETTONICO-AMBIENTALE AREE SCOPERTE E VASCHE IN VARIANTE A PC 2010-092-01 DEL 11/05/2018 E IN MODIFICA AUTORIZZAZIONE UNICA N. 583 DELIBERA DEL 18/01/2014 PROT. 136739



tavola 9 R1 (ADEGUAMENTO/INTEGRAZIONE A RICHIESTA PROVINCIALE INTEGRAZIONI PROT. 2023/114 PRAT.N. 2022/159)
(presentazione di adeguamento/integrazione spontanea a seguito conferenza di servizi del 23.11.2023)

stato di progetto adeguato/integrato:
planimetria reti raccolta acque reflue e meteoriche e dettagli manufatti principali
scala 1:200, 1:50

committente
DAL ZOTTO SRL
via Pontello n. 12 Crocetta del Montello (Tv)
P.IVA 01831750268

Progettista
Arch. Sara Favotto

consulente progetto architettonico-ambientale: Arch. Serena Guadagnini
via Ospedale 6/2, 31044 Montebelluna
Tel. 3406108664 - Fax 0423.60.27.25
e-mail: serena.guadagnini@gmail.com
serena.guadagnini@archiworldpec.it

via castello 9/A
31040 trevignano tv
tel. 347, 25 97 212 - e.mail sarafav8@gmail.com
STUDIO NOVEA - PEC sara.favotto@archiworldpec.it

Ai termini di legge si riserva la proprietà di questo elaborato che non potrà essere riprodotto, duplicato e o reso noto a terzi in tutto e o in parte privo della firma autografa e del timbro o senza autorizzazione, secondo quanto previsto dalla Legge 22.04.41 n. 633 - art. 2575