A termini di legge si riserva la proprietà di questo disegno con divieto di riprodurlo o renderlo comunque noto a terzi senza autorizzazione scritta.

STUDIO BARIN

Paolo Barin ingegnere
Mauro Zanon geometra

Fontaniva (Pd) via Marconi n° 72/1
Tel. 049 5940921
E-mail: barin.ing@libero.it

TAVOLA: 11

COMMITTENTE: *Azienda Agricola SUINAL di Merlo Luigi*

(Vasca liquami fabbricato B)

DESCRIZIONE: *VARIANTE IN CORSO D'OPERA PARZIALMENTE A SANATORIA*
al P.C. n. 179/2015 del 10/02/2016, al P.C. n. 42/2020 del 22/06/2020 ed alla S.C.I.A. prot. SUAP n. 0138333 del 18/06/2021

OGGETTO: *PLANIMETRIA DEGLI SCARICHI PIANTA/SEZIONE/PROSPETTO*

SCALA: *1:250–1:100*

COMUNE DI	FOGLIO	MAPPALE	
RONCADE	*51°*	*239–257–259*	
DATA	ARCHIVIO FILE	RIFERIMENTO	ELABORAZIONE
Giugno 2021	*24–15*	*Merlo11.dwg*	*M.Z.*

PROGETTISTA: ORDINE DEGLI INGEGNERI DELLA PROVINCIA DI PADOVA — ING. PAOLO BARIN N. 2033

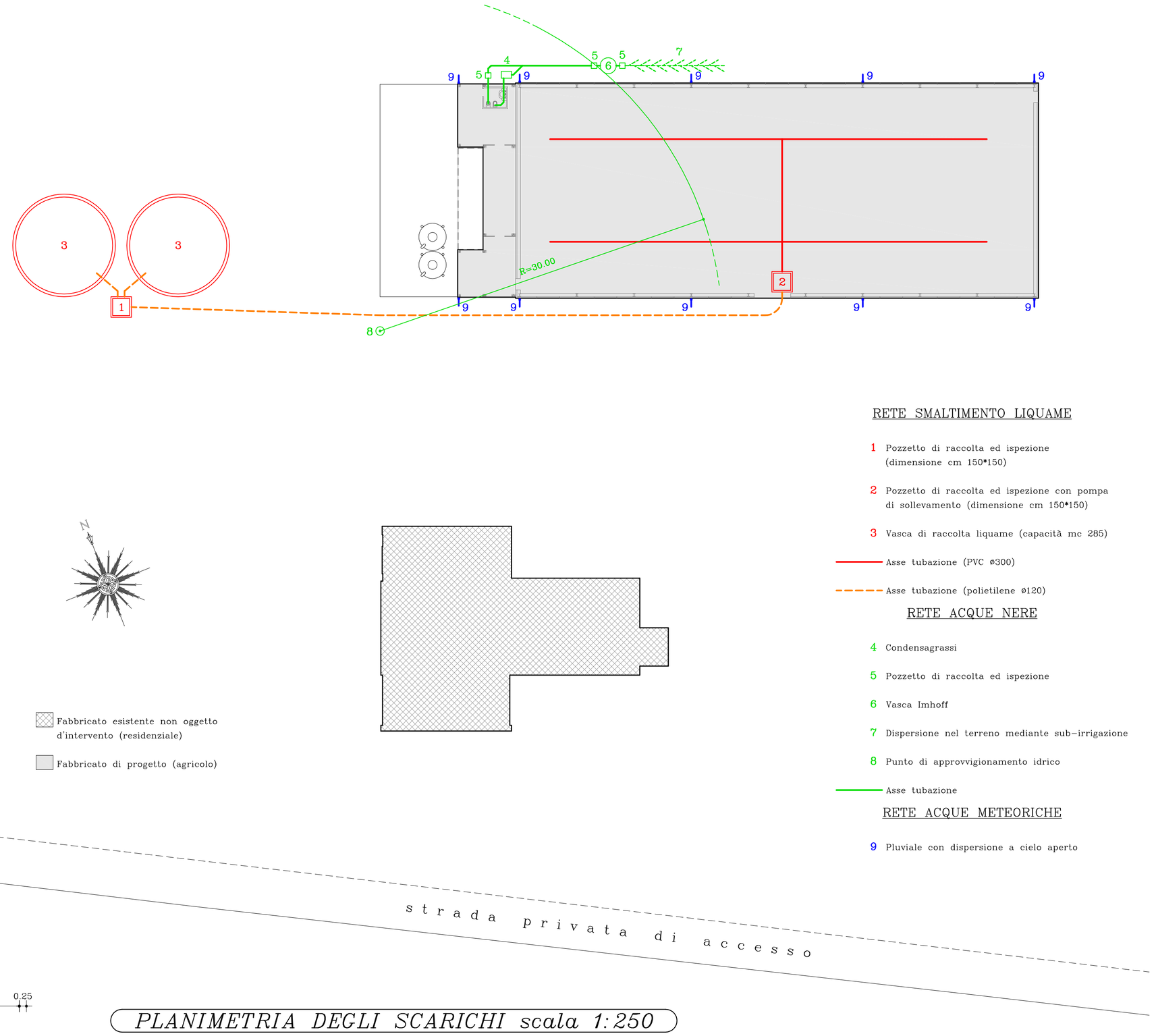

RETE SMALTIMENTO LIQUAME

1 Pozzetto di raccolta ed ispezione (dimensione cm 150*150)

2 Pozzetto di raccolta ed ispezione con pompa di sollevamento (dimensione cm 150*150)

3 Vasca di raccolta liquame (capacità mc 285)

Asse tubazione (PVC ø300)

Asse tubazione (polietilene ø120)

RETE ACQUE NERE

4 Condensagrassi

5 Pozzetto di raccolta ed ispezione

6 Vasca Imhoff

7 Dispersione nel terreno mediante sub-irrigazione

8 Punto di approvvigionamento idrico

Asse tubazione

RETE ACQUE METEORICHE

9 Pluviale con dispersione a cielo aperto

Fabbricato esistente non oggetto d'intervento (residenziale)

Fabbricato di progetto (agricolo)

PLANIMETRIA DEGLI SCARICHI scala 1:250

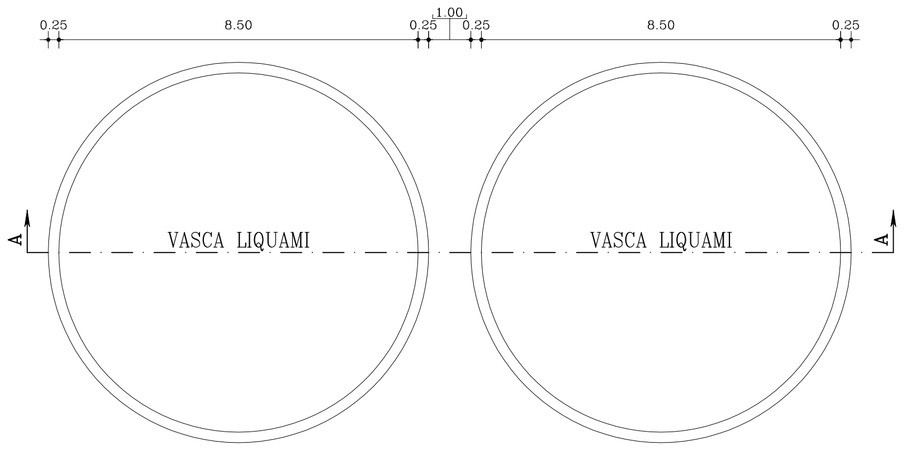

PIANTA PIANO TERRA
Scala 1:100

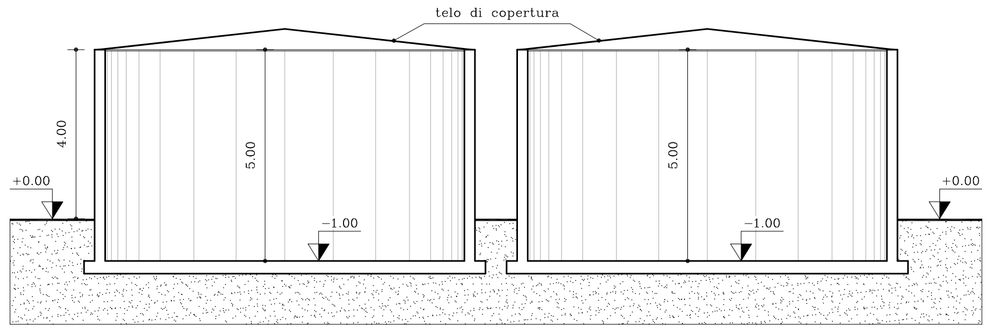

SEZIONE A–A
Scala 1:100

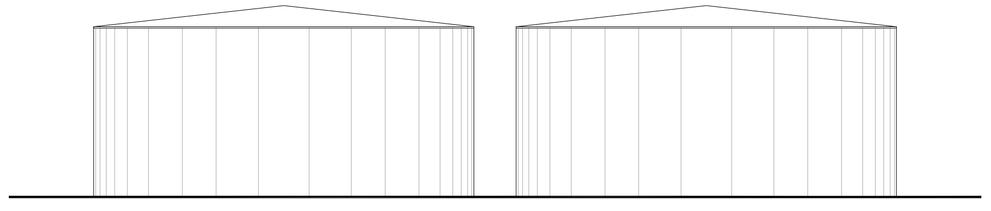

PROSPETTO
Scala 1:100

Disegno realizzato con AutoCAD LT 2002 serie n. 700-50630028

Citta' di Roncade-arrivo -Prot n. 0021637 del 01-10-2021- Cat.6 Cl.9 Fasc.

Citta' di Roncade-partenza -Prot n. 0019614 del 26-08-2022- Cat.6 Cl.9 Fasc.