A termini di legge si riserva la proprietà di questo disegno con divieto di riprodurlo o renderlo comunque noto a terzi senza autorizzazione scritta.

STUDIO BARIN
Paolo Barin ingegnere
Mauro Zanon geometra
Fontaniva (Pd) via Marconi n° 72/1
Tel. 049 5940921
E-mail: barin.ing@libero.it

TAVOLA 2

COMMITTENTE
Azienda Agricola SUINAL di Merlo Luigi

DESCRIZIONE
VARIANTE IN CORSO D'OPERA PARZIALMENTE A SANATORIA
al P.C. n. 179/2015 del 10/02/2016, al P.C. n. 42/2020 del 22/06/2020
ed alla S.C.I.A. prot. SUAP n. 0138333 del 18/06/2021

OGGETTO
PLANIMETRIE

SCALA
1:1000–1:500

COMUNE DI	FOGLIO	MAPPALE	
RONCADE	51°	239–257–259	
DATA	**ARCHIVIO FILE**	**RIFERIMENTO**	**ELABORAZIONE**
Giugno 2021	24–15	Merlo2.dwg	M.Z.

PROGETTISTA
ORDINE DEGLI INGEGNERI DELLA PROVINCIA DI PADOVA
ING. PAOLO BARIN N. 2033

Disegno realizzato con AutoCAD 12 2000 error n. 700-5060608

PARAMETRI EDILIZI

Comune di Roncade
Foglio 51°
Mappali 239 - 257 - 259

➢ **FABBRICATO A**

Superficie coperta autorizzata	**mq**	**10301.38**
Superficie coperta finale	**mq**	**11481.80 > mq 10301.38**
Superficie coperta in ampliamento	**mq**	**340.06**
Superficie coperta in sanatoria	**mq**	**840.36**

➢ **FABBRICATO B**

Superficie coperta autorizzata (deposito attrezzi di progetto + barchessa esistente)	**mq**	**891.36**
Superficie coperta finale	**mq**	**939.44 > mq 891.36**
Superficie coperta in ampliamento (939.44 – 891.36)	**mq**	**48.08**

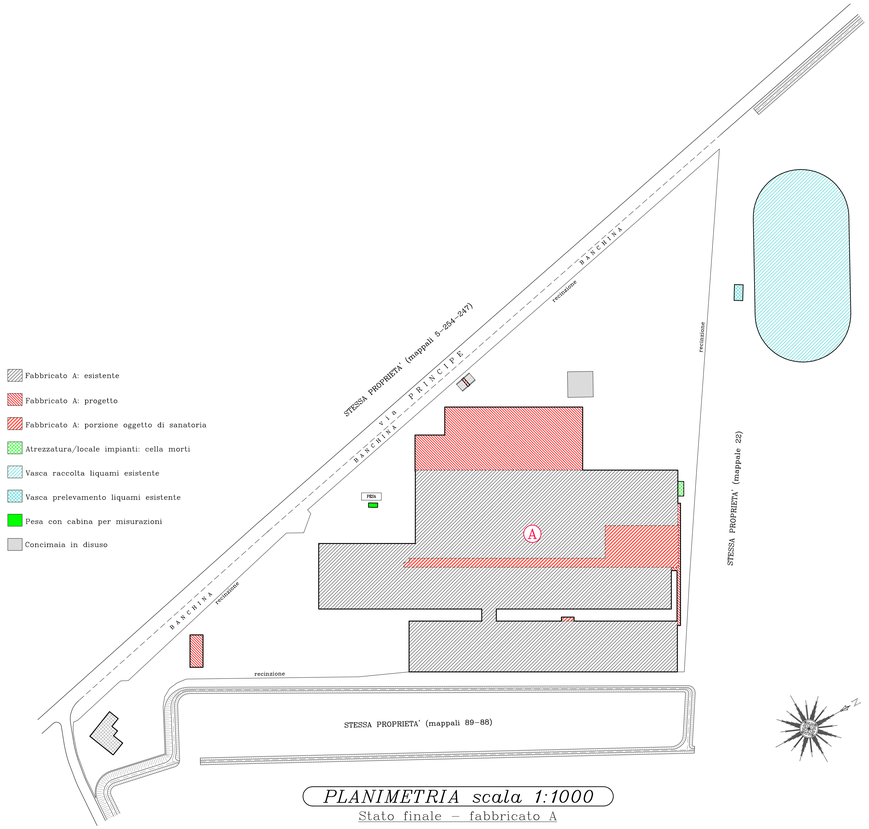

PLANIMETRIA scala 1:1000
Stato finale – fabbricato A

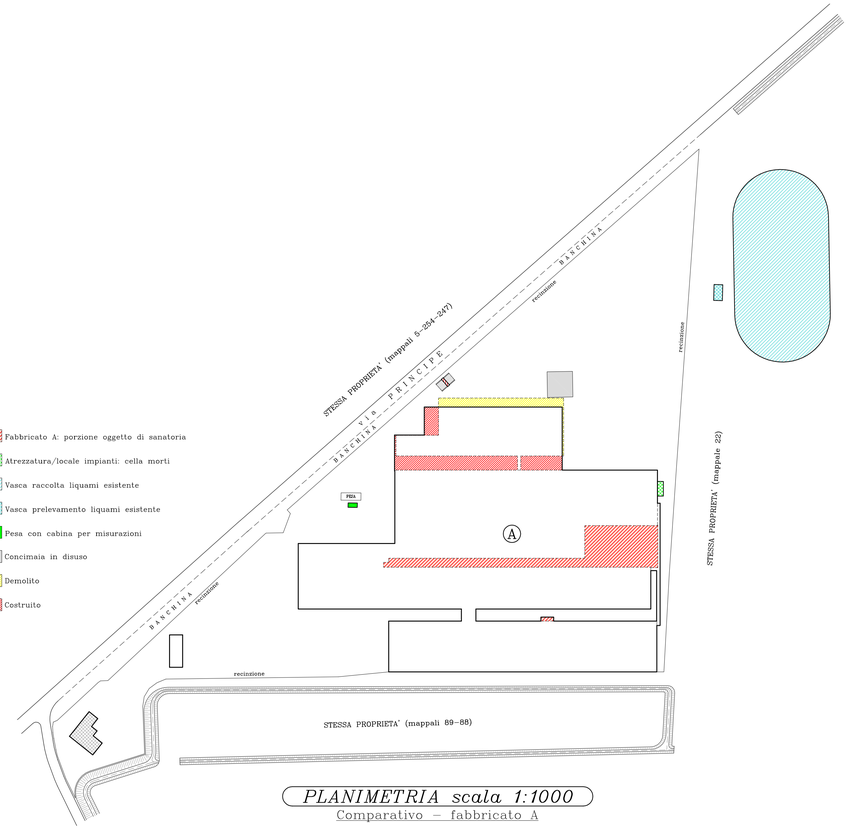

PLANIMETRIA scala 1:1000
Comparativo – fabbricato A

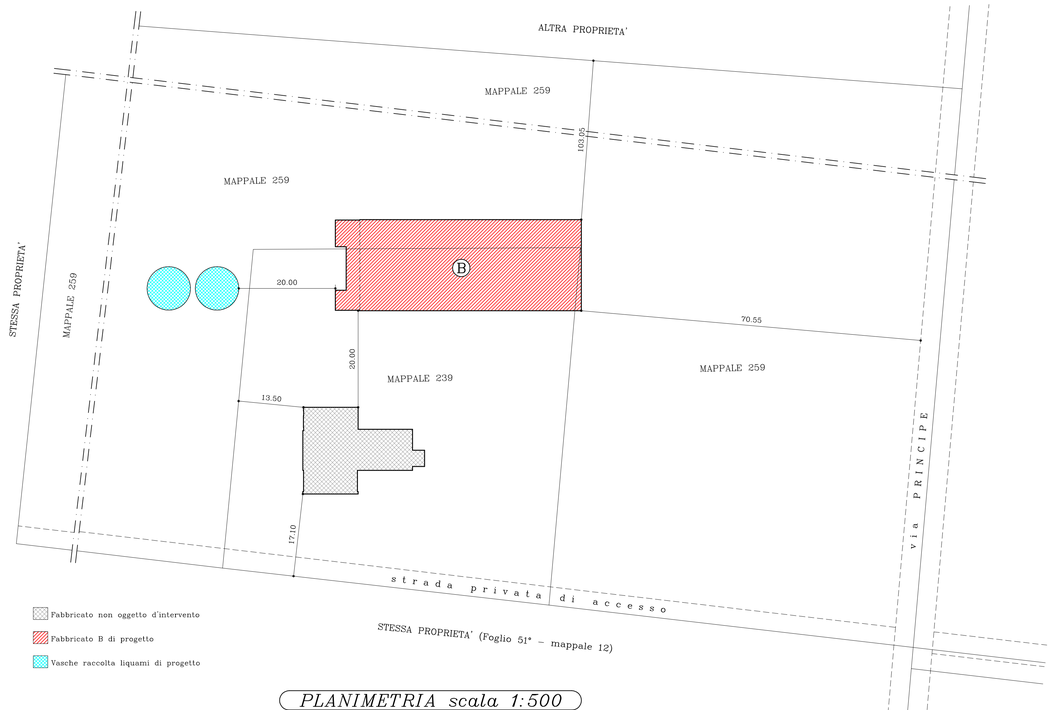

PLANIMETRIA scala 1:500
Abitazione–annessi agricoli
Stato finale – fabbricato B

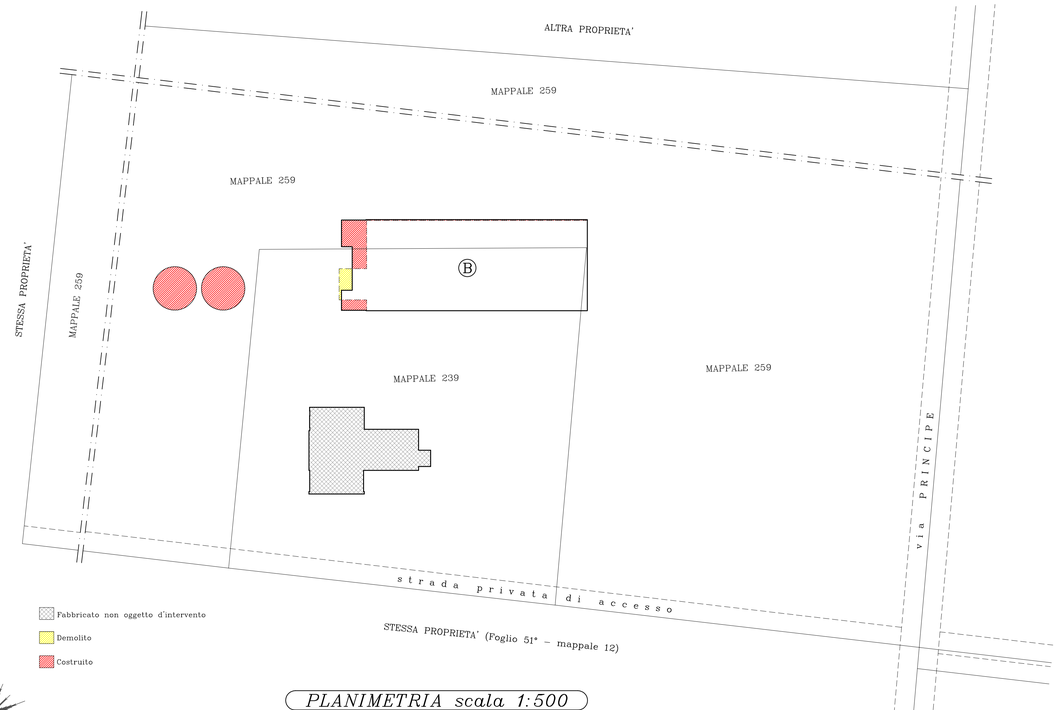

PLANIMETRIA scala 1:500
Abitazione–annessi agricoli
Comparativo – fabbricato B

Citta' di Roncade-partenza -Prot n. 0007787 del 04-04-2022. Cat.6 Cl.9 Fasc.