
	Committente: <b>CASAGRANDE ROTTAMI SRL</b>	Rif.: D.Lgs n. 152/2006
	Sede impianto: Via Bettin, 15 31059 Zero Branco (TV)	Elaborato: Studio Preliminare Impatto Ambientale – Allegato 2

## ALLEGATO 2

### ESTRATTI CARTOGRAFICI PIANO TERRITORIALE DI COORDINAMENTO DELLA PROVINCIA DI TREVISO

Emissione 29/08/2022	<b>Studio AM. &amp; CO. Srl</b> Via delle Industrie n. 29/h - 30020 Marcon (VE) Tel. 041.5385307 Fax 041.2527420 C.F. - P.Iva 03163140274 - Reg. Imprese 03163140274 Cap. Sociale € 10.000,00 I.V.	Pag. 1 di 9
Rev. n. 00		

 <p><b>CASAGRANDE ROTTAMI S.R.L.</b> Raccolta e Commercio di rottami ferrosi e metalli</p>	Committente: <b>CASAGRANDE ROTTAMI SRL</b>	Rif.: D.Lgs n. 152/2006
	Sede impianto: Via Bettin, 15 31059 Zero Branco (TV)	Elaborato: Studio Preliminare Impatto Ambientale – Allegato 2

**Tavola n. 1.1B “Carta dei vincoli e della pianificazione territoriale - Aree soggette a tutela”**



CASAGRANDE ROTTAMI SRL

**Aree di notevole interesse pubblico (D.Lgs 42/04 art. 136 - ex legge 1497/39)**

- Area di notevole interesse pubblico
- Area di notevole interesse pubblico - bellezze individue

**Aree tutelate per legge (D.Lgs 42/04 art. 142 - ex legge 431/85)**

- Territori contermini ai laghi compresi in una fascia della profondità di 300 metri dalla linea di battigia, anche per territori elevati sui laghi
- Le montagne per la parte eccedente 1.600 metri sul livello del mare per la catena alpina
- Barco o riserva nazionale o regionale (areale)
- Parco o riserva nazionale o regionale (puntuale)
- Parco Regionale del fiume Sile
- Riserva naturale integrale regionale "Piaie Longhe-Millifret"
- Riserva naturale statale "Campo di mezzo Pian Parrocchia"
- Riserva naturale ipogea statale "Bus della Genziana"
- Territori coperti da foreste e da boschi, ancorché percorsi o danneggiati dal fuoco, e quelli sottoposti a vincolo di rimboschimento, come definiti dall'articolo 2, commi 2 e 6, del decreto legislativo 18 maggio 2001, n. 227
- Fiumi, torrenti, corsi d'acqua iscritti negli elenchi previsti dal testo unico delle disposizioni di legge sulle acque ed impianti elettrici, approvato con regio decreto 11 dicembre 1933, n.1775

**Zone di interesse archeologico (D.Lgs 42/04 artt. 10 e 142 - ex leggi 364/1909, 1089/39 e 431/85)**

- Codice siti con vincolo (vedi elenco in app. 20 dell' "al. "M")
- Localizzazione siti con vincolo (lineare)
- Localizzazione siti con vincolo (puntuale)

**Vincolo idrogeologico**

- Aree soggette a vincolo idrogeologico di cui al R.D. 3267/1923

**Tavola n. 1.2B “carta dei vincoli e delle pianificazione territoriale - Pianificazione di livello superiore”**



CASAGRANDE ROTTAMI SRL

- Perimetro Piani di Area approvati e/o adottati
- Ambiti per l'istituzione di riserve archeologiche di interesse regionale (art. 27 NdA PTRC)
  - La Motta
- Ambiti per l'istituzione di parchi e riserve naturali regionali (art. 33 NdA PTRC)
  - Bosco del Cansiglio
- Aree di tutela paesaggistica di interesse regionale e competenza provinciale (art. 34 NdA PTRC)
  - Monte Cesen
  - Monte Faverghera
  - Medio Corso del Piave
  - Ambito Fluviale del Livenza
- Aree di tutela paesaggistica di interesse regionale soggette a competenza degli enti locali (art. 35 NdA PTRC)
  - Palù del Quartier del Piave
  - Bosco di Cavalier
  - Bosco di Cessalto
- Centri storici (art. 24 Nda PTRC)
  - Centri Storici
- Strade romane (art. 28 Nda PTRC)
  - Strade romane
- Zone Umide (art. 21 Nda PTRC)
  - Zone Umide

Emissione 29/08/2022	<b>Studio AM. &amp; CO. Srl</b> Via delle Industrie n. 29/h – 30020 Marcon (VE) Tel. 041.5385307 Fax 041.2527420 C.F. – P.Iva 03163140274 - Reg. Imprese 03163140274 Cap. Sociale € 10.000,00 I.V.	Pag. 2 di 9
Rev. n. 00		


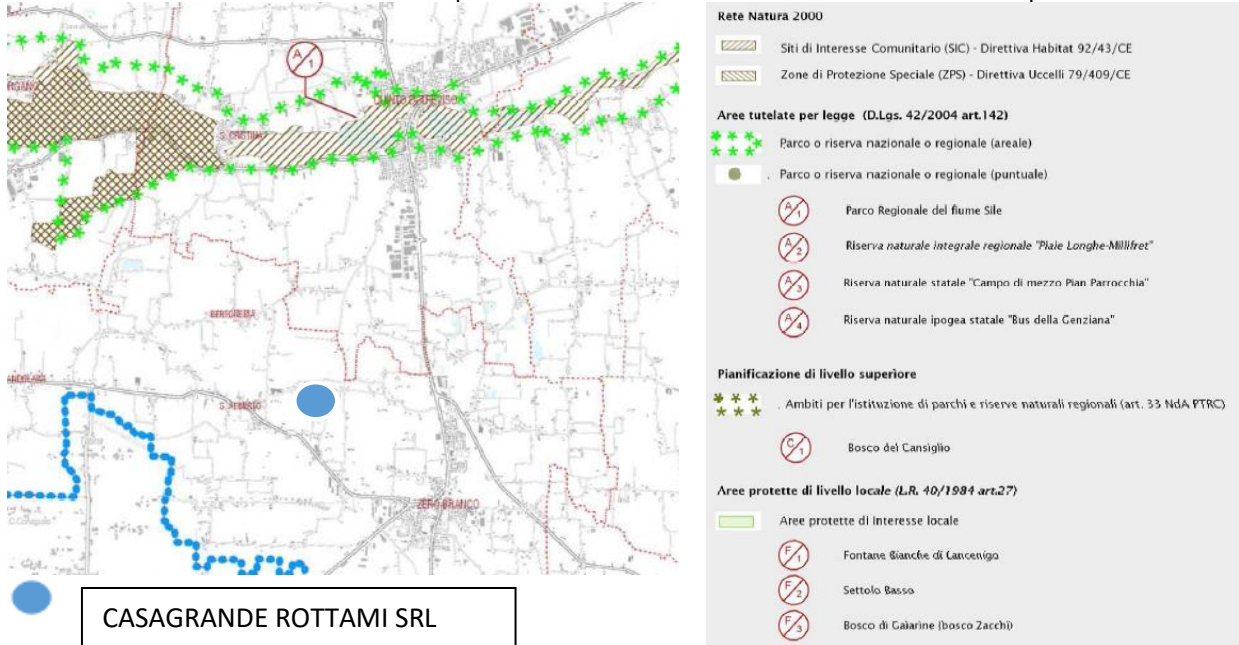
 <p><b>CASAGRANDE ROTTAMI S.R.L.</b> Raccolta e Commercio di rottami ferrosi e metalli</p>	Committente: <b>CASAGRANDE ROTTAMI SRL</b>	Rif.: D.Lgs n. 152/2006
	Sede impianto: Via Bettin, 15 31059 Zero Branco (TV)	Elaborato: Studio Preliminare Impatto Ambientale – Allegato 2

Tavola n. 1.3B “Carta dei vincoli e della pianificazione territoriale - Aree naturalistiche protette”



Emissione 29/08/2022	<b>Studio AM. &amp; CO. Srl</b> Via delle Industrie n. 29/h - 30020 Marcon (VE) Tel. 041.5385307 Fax 041.2527420 C.F. - P.Iva 03163140274 - Reg. Imprese 03163140274 Cap. Sociale € 10.000,00 I.V.	Pag. 3 di 9
Rev. n. 00		


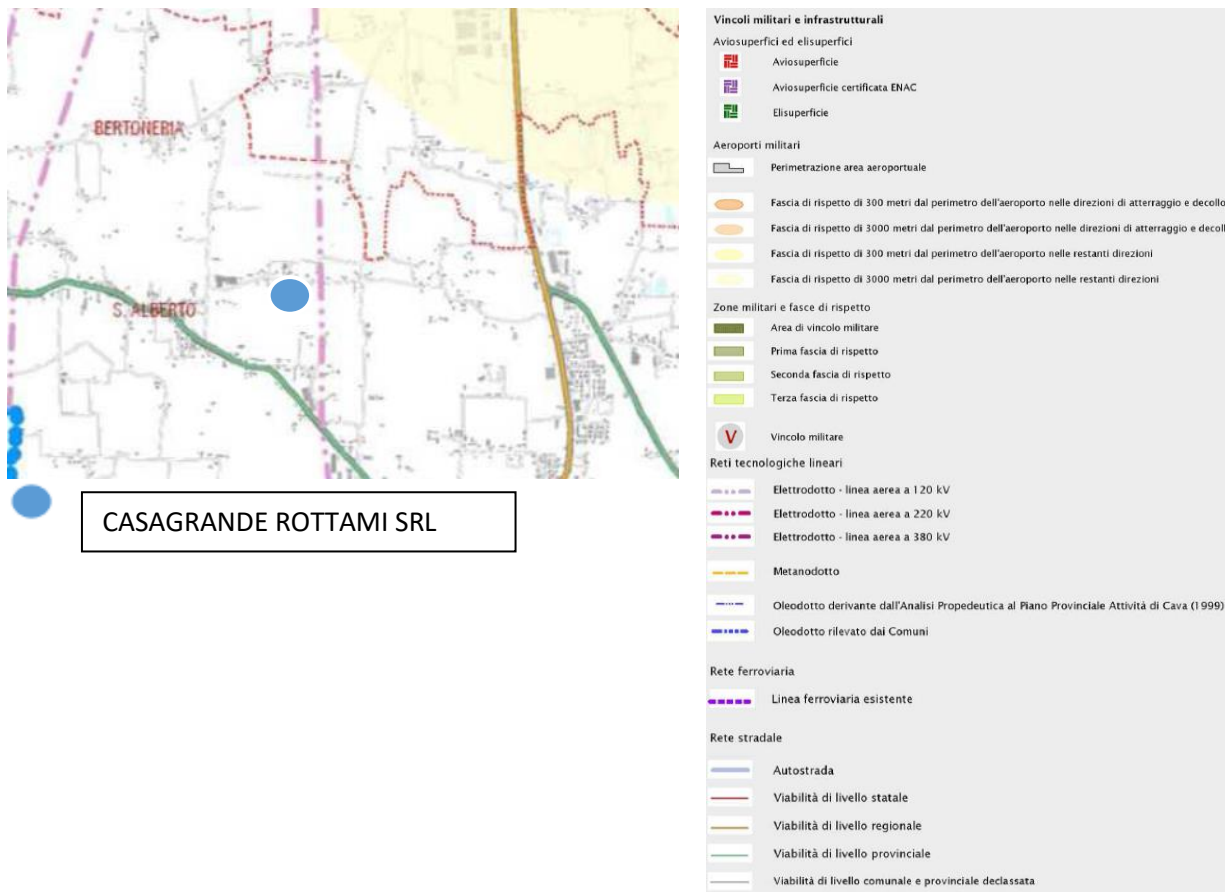
 <p><b>CASAGRANDE ROTTAMI S.R.L.</b> Raccolta e Commercio di rottami ferrosi e metalli</p>	Committente: <b>CASAGRANDE ROTTAMI SRL</b>	Rif.: D.Lgs n. 152/2006
	Sede impianto: Via Bettin, 15 31059 Zero Branco (TV)	Elaborato: Studio Preliminare Impatto Ambientale – Allegato 2

Tavola n. 1.4 II “Carta dei vincoli e della pianificazione territoriale – Vincoli militari e infrastrutturali”



Emissione 29/08/2022	<b>Studio AM. &amp; CO. Srl</b> Via delle Industrie n. 29/h - 30020 Marcon (VE) Tel. 041.5385307 Fax 041.2527420 C.F. - P.Iva 03163140274 - Reg. Imprese 03163140274 Cap. Sociale € 10.000,00 I.V.	Pag. 4 di 9
Rev. n. 00		


 <p><b>CASAGRANDE ROTTAMI S.R.L.</b> Raccolta e Commercio di rottami ferrosi e metalli</p>	Committente: <b>CASAGRANDE ROTTAMI SRL</b>	Rif.: D.Lgs n. 152/2006
	Sede impianto: Via Bettin, 15 31059 Zero Branco (TV)	Elaborato: Studio Preliminare Impatto Ambientale – Allegato 2

Tavola n. 2.1B “Carta delle fragilità - Aree soggette a dissesto idrogeologico e fragilità ambientale”



CASAGRANDE ROTTAMI SRL

**Aree soggette a dissesto idrogeologico**

**Aree di frana**

- Localizzazione eventi di franosità con grado di pericolosità P1
- Localizzazione eventi di franosità con grado di pericolosità P2
- Localizzazione eventi di franosità con grado di pericolosità P3
- Localizzazione eventi di franosità con grado di pericolosità P4
- Aree ad alta sensibilità alla franosità
- Aree a media sensibilità alla franosità
- Aree a bassa sensibilità alla franosità
- Frane di dissesto localizzato

**Area a pericolosità idraulica in riferimento ai Piani di Assetto Idrogeologico (PAI)**

- Reticolo idrografico
- Aree fluviali - Piave e Livenza (pericolosità P3 e P4)
- Aree di pericolosità idraulica elevata P3
- Aree di pericolosità idraulica media P2
- Aree di pericolosità idraulica moderata P1
- Aree di pericolosità idraulica moderata P1 - da piene storiche
- Aree a pericolosità ridotta P0
- Definizione della pericolosità idraulica secondo NdA PTCP

**Risorgive e bassure**

- Limite superiore di risorgiva
- Limite inferiore di risorgiva
- Risorgive asciutte
- Risorgive attive
- Risorgive estinte
- Risorgive non rilevate
- Bassure

Emissione 29/08/2022	<b>Studio AM. &amp; CO. Srl</b> Via delle Industrie n. 29/h - 30020 Marcon (VE) Tel. 041.5385307 Fax 041.2527420 C.F. - P.Iva 03163140274 - Reg. Imprese 03163140274 Cap. Sociale € 10.000,00 I.V.	Pag. 5 di 9
Rev. n. 00		




 <p><b>CASAGRANDE ROTTAMI S.R.L.</b> Raccolta e Commercio di rottami ferrosi e metalli</p>	Committente: <b>CASAGRANDE ROTTAMI SRL</b>	Rif.: D.Lgs n. 152/2006
	Sede impianto: Via Bettin, 15 31059 Zero Branco (TV)	Elaborato: Studio Preliminare Impatto Ambientale – Allegato 2

Tavola n. 2.2B “Carta delle fragilità - Aree soggette ad attività antropiche”

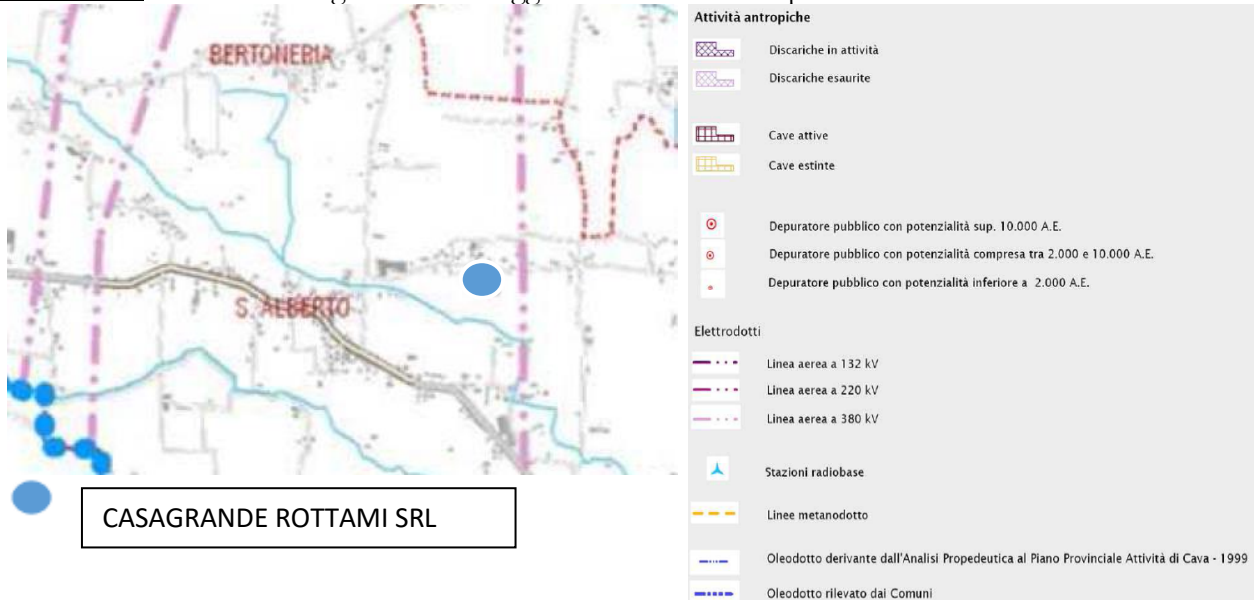
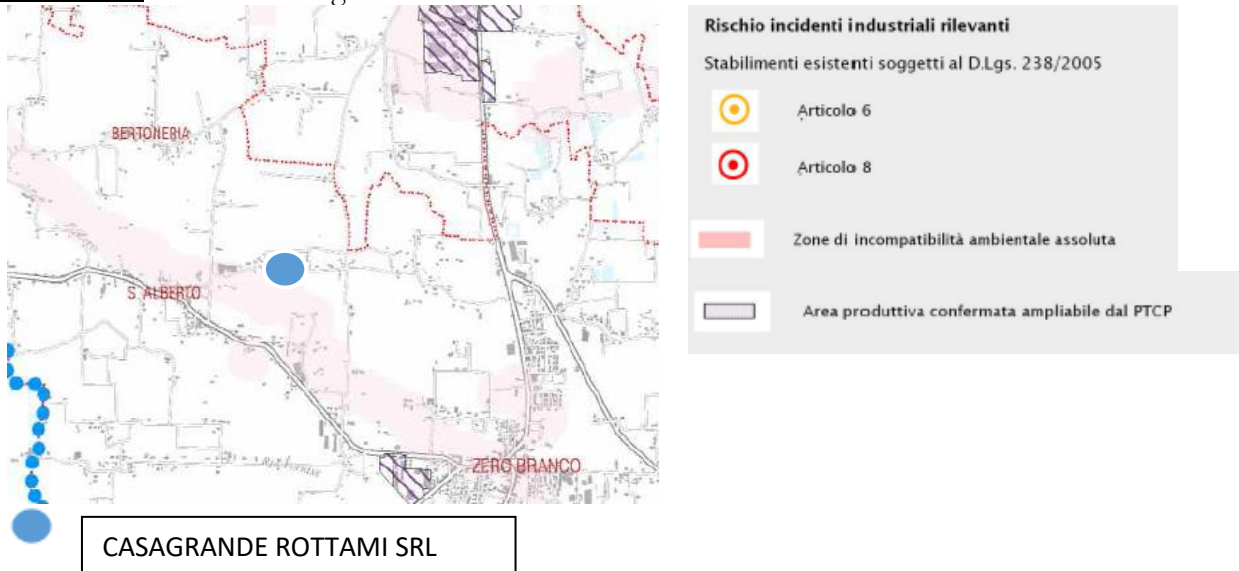


Tavola n. 2.3B “Carta delle fragilità - Rischio di incidente industriale rilevante”



Emissione 29/08/2022	<b>Studio AM. &amp; CO. Srl</b> Via delle Industrie n. 29/h - 30020 Marcon (VE) Tel. 041.5385307 Fax 041.2527420 C.F. - P.Iva 03163140274 - Reg. Imprese 03163140274 Cap. Sociale € 10.000,00 I.V.	Pag. 6 di 9
Rev. n. 00		


	Committente: <b>CASAGRANDE ROTTAMI SRL</b>	Rif.: D.Lgs n. 152/2006
	Sede impianto: Via Bettin, 15 31059 Zero Branco (TV)	Elaborato: Studio Preliminare Impatto Ambientale – Allegato 2

Tavola n. 2.4 (VIII) “Carta delle fragilità - Carta dei siti a rischio archeologico”



**Siti a rischio archeologico**

- COD** Codice Siti a rischio archeologico (vedi elenco in app. 21 dell'all. "M")
- X** Siti a rischio archeologico
- ⊙** Ambito del Sito a rischio archeologico

**Agrocenturiato**

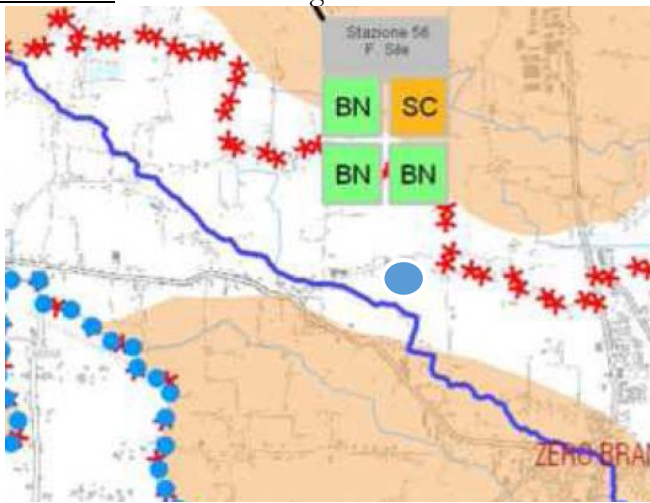
- Agro-centuriato

**Centri Storici a rischio archeologico**

- A** Centri Storici a rischio archeologico
- COD** Numero progressivo Centri Storici (vedi elenco in app. 22 dell'all. "M")
- Perimetrazione Centri Storici a rischio archeologico

**CASAGRANDE ROTTAMI SRL**

Tavola n. 2.5 “Carta delle fragilità – Fasce di filtro”



- Confine provinciale
- \*\*\*** Confine bacini idrografici
- ⊞** Zone umide incluse nell'elenco previsto dal DPR 13/03/1976 n.448
- Corsi d'acqua monitorati
- Reticolo idrografico
- Corpi d'acqua superficiali
- ⊙** Stazioni di monitoraggio

**Aree dove localizzare preferibilmente le fasce filtro**

- ⊞** Aree a capacità protettiva bassa delle acque superficiali (da modello di simulazione del rischio di arricchimento in azoto nelle acque superficiali per run-off). Aree ad alto scorrimento delle acque superficiali
- Aree a vulnerabilità del suolo bassa: rocce calcareo marnose, marne, argilliti, siltiti, depositi alluvionali e palustri limoso argillosi e torbosi. Aree con alto scorrimento delle acque superficiali
- Aree a vulnerabilità del suolo media: depositi morenici grossolani in matrice fine limosa argillosa. Aree con medio scorrimento delle acque superficiali

**CASAGRANDE ROTTAMI SRL**

Emissione 29/08/2022	<b>Studio AM. &amp; CO. Srl</b> Via delle Industrie n. 29/h – 30020 Marcon (VE) Tel. 041.5385307 Fax 041.2527420 C.F. – P.Iva 03163140274 - Reg. Imprese 03163140274 Cap. Sociale € 10.000,00 I.V.	Pag. 7 di 9
Rev. n. 00		


 <p><b>CASAGRANDE ROTTAMI S.R.L.</b> Raccolta e Commercio di rottami ferrosi e metalli</p>	Committente: <b>CASAGRANDE ROTTAMI SRL</b>	Rif.: D.Lgs n. 152/2006
	Sede impianto: Via Bettin, 15 31059 Zero Branco (TV)	Elaborato: Studio Preliminare Impatto Ambientale – Allegato 2

Tavola n. 3.1B “Carta delle Reti ecologiche”

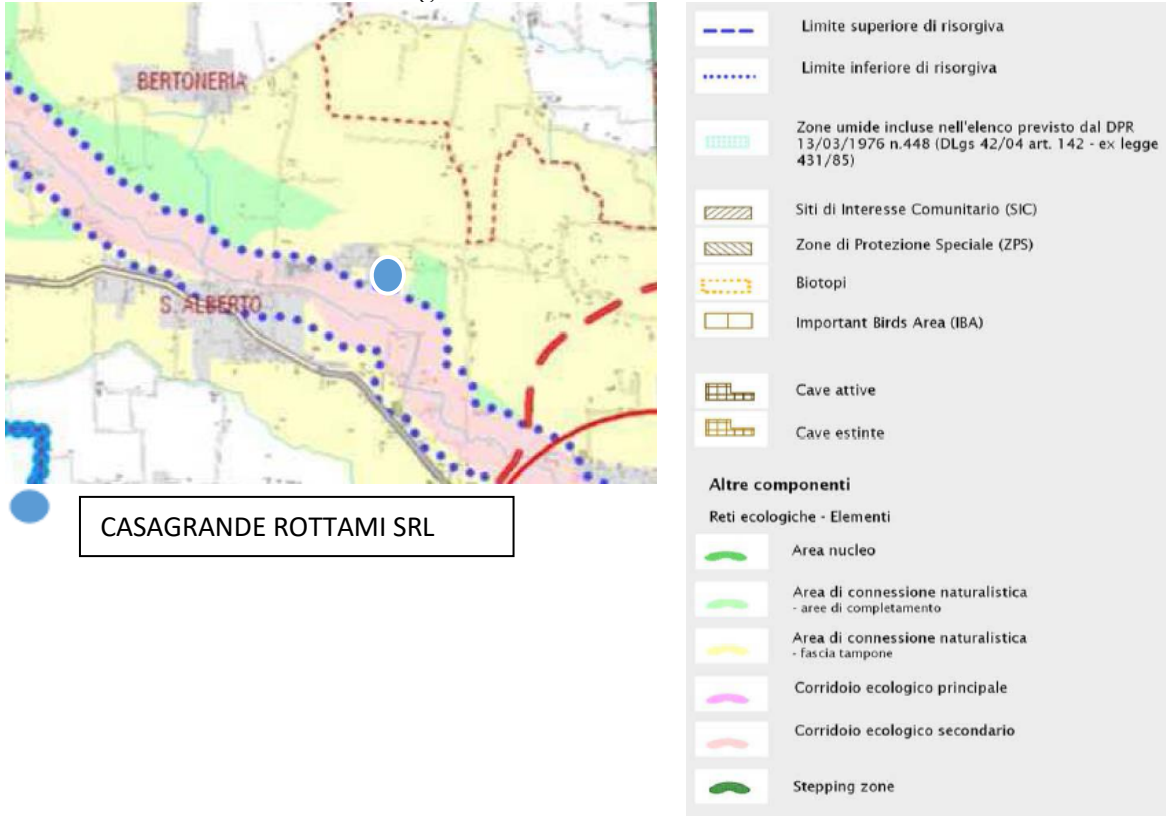
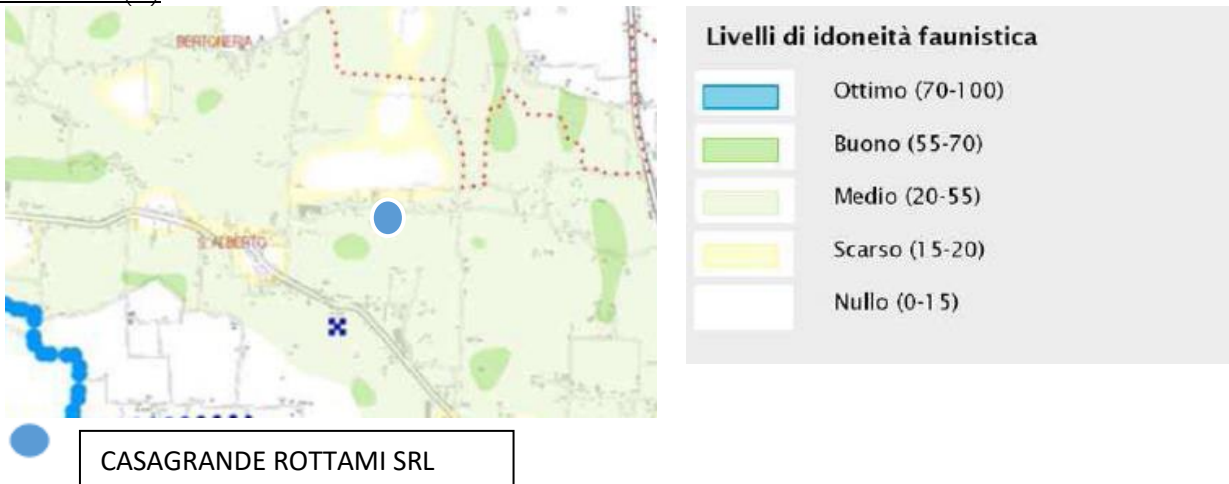


Tavola n. 3.2 (B) “Sistema ambientale - Livelli di idoneità faunistica”:



Emissione 29/08/2022	<b>Studio AM. &amp; CO. Srl</b> Via delle Industrie n. 29/h – 30020 Marcon (VE) Tel. 041.5385307 Fax 041.2527420 C.F. – P.Iva 03163140274 - Reg. Imprese 03163140274 Cap. Sociale € 10.000,00 I.V.	Pag. 8 di 9
Rev. n. 00		




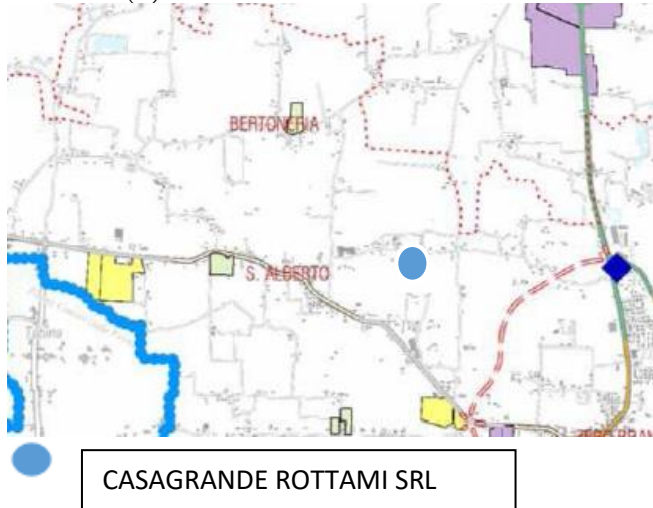
	Committente: <b>CASAGRANDE ROTTAMI SRL</b>	Rif.: D.Lgs n. 152/2006
	Sede impianto: Via Bettin, 15 31059 Zero Branco (TV)	Elaborato: Studio Preliminare Impatto Ambientale – Allegato 2

Tavola n. 4.1 (B) "Sistema insediativo infrastrutturale":



CASAGRANDE ROTTAMI SRL

<b>Sistema infrastrutturale stradale</b> Classificazione tecnico funzionale della viabilità esistente	<b>Sistema produttivo</b> Aree produttive confermate amplifiabili
<ul style="list-style-type: none"> <li> Classe A</li> <li> Classe B</li> <li> Classe C</li> <li> Classe E</li> <li> Classe F</li> <li> Classe F - urbana</li> </ul>	<ul style="list-style-type: none"> <li> Area produttiva confermata amplifiabile</li> </ul>
<b>Viabilità in progetto e in fase di realizzazione</b>	<b>Aree produttive non amplifiabili</b>
<ul style="list-style-type: none"> <li> Autostrade</li> <li> Autostrade - ricalibratura</li> <li> Viabilità di interesse provinciale</li> <li> Viabilità di interesse provinciale - ricalibratura</li> </ul>	<ul style="list-style-type: none"> <li> Area con destinazione terziaria prevalente</li> <li> Area con superficie &gt; 50.000 mq</li> <li> Area con superficie &lt; 50.000 mq</li> </ul>
<b>Viabilità di piano</b>	<b>Sistema logistico</b>
<ul style="list-style-type: none"> <li> Viabilità di interesse provinciale</li> <li> Viabilità di interesse provinciale - ricalibratura</li> <li> Area critica per la viabilità</li> </ul>	<ul style="list-style-type: none"> <li> Interporto di secondo livello</li> <li> Terminal intermodale principale</li> <li> Terminal intermodale secondario</li> <li> Terminal intermodale da riattivare</li> <li> Scalo merci</li> <li> Area Treviso-Servizi</li> </ul>
<b>Nodi infrastrutturali</b>	<b>Altre componenti</b>
<ul style="list-style-type: none"> <li> Nodi Infrastrutturali esistenti</li> <li> Nodi Infrastrutturali - proposte di piano</li> </ul>	<ul style="list-style-type: none"> <li> Parcheggi scambiatori in progetto</li> <li> Grandi strutture di vendita</li> <li> Parchi commerciali</li> </ul>

Fonte del tracciato della Superstrada Pedemontana Veneta: Aggiornamento Progetto Preliminare - giugno 2006

Emissione 29/08/2022	<b>Studio AM. &amp; CO. Srl</b> Via delle Industrie n. 29/h - 30020 Marcon (VE) Tel. 041.5385307 Fax 041.2527420 C.F. - P.Iva 03163140274 - Reg. Imprese 03163140274 Cap. Sociale € 10.000,00 I.V.	Pag. 9 di 9
Rev. n. 00		