

**COMUNE DI RONCADE**  
Provincia di Treviso



**P.A.T.**

Elaborato

**TAV.**

**1**

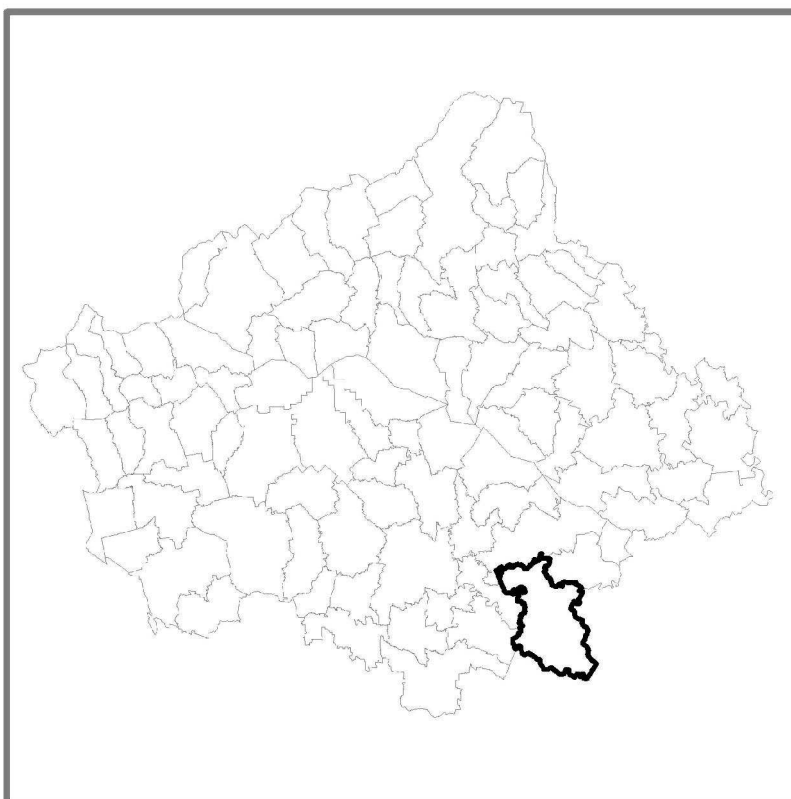
**Nord**

Scala

**1 : 10.000**

## **Carta dei Vincoli e della Pianificazione Territoriale**

Elaborati adeguati alle decisioni assunte nella Conferenza di Servizi del 14/10/2009



*Procedura di Pianificazione  
concertata*

**Regione del Veneto**

*Direzione urbanistica*

*Progettista incaricato:*

**Arch. Leopoldo Saccon**

*Tepco s.r.l.:*

Arch. Elvio De Monte Faginto

Dott. Urb. Cesare Da Ros

Dott. Giovanni De Poi

Dott. Urb. Michele Saccon

Dott. Amedeo Fadini

Dott. Urb. Angela Cibir

*Amministrazione com.le:*

Sen. Simonetta Rubinato

*Sindaco*

Dott. Luigi Iacono

*Segretario Generale*

Arch. Alessandro Lillo

*Responsabile Uff. Tecnico*

File:

255\_PAT\_RoncadeIE\_prog\_definitivo04\_elaborati\_grafici\Geoworspaces\Tav\_1.gws

Novembre 2009

# LEGENDA

N.T.A.



Confini Comunali

## Vincoli



Vincolo paesaggistico - Area di notevole interesse pubblico  
D.Lgs. 42/2004

Art. 3



Vincolo paesaggistico - Corsi d'acqua  
ex R.D. 1775/1933

Art. 3



Vincolo paesaggistico - Parchi e riserve nazionali e regionali

Art. 3



Vincolo paesaggistico - Territori coperti da foreste e boschi

Art. 3



Vincolo paesaggistico - Zone di interesse archeologico

Art. 3



Vincolo mecataneale

Art. 3



Vincolo idrogeologico-forestale

Art. 3



Ambiti di tutela indiretta

Art. 3



Vincolo Destinazione forestale

Art. 3

L'intero territorio comunale è sottoposto a vincolo sismico ai sensi del D.P.C.M. n. 3274/2003 classe 3

Art. 3

## Refe natura 2000



Siti di Importanza Comunitaria

Art. 3



Zone di Protezione Speciale

Art. 3

## Pianificazione di livello superiore



Ambiti per Parchi e per Istituzione di Parchi e riserve naturali ed archeologiche ed a tutela paesaggistica

Art. 3




Ambiti naturalistici di livello regionale

Art. 3



Centro Storico

Art. 3



Strade Romane

Art. 3



Area a pericolosità Idraulica e Idrogeologica in riferimento al P.A.L.

Art. 3

## Altri elementi



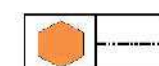
Idrografia/Fasce di rispetto

Art. 3




Disarichi/Fasce di rispetto

Art. 3



Cave/Fasce di rispetto

Art. 3



Depuratori/Fasce di rispetto

Art. 3



Zone Militari/Fasce di rispetto

Art. 3




Cimiteri/Fasce di rispetto

Art. 3



Allevamenti zootecnici intensivi

Art. 3



Pozzi di prelievo per uso idropotabile, idrotermale e idroproduzione/Fasce di rispetto

Art. 3



Impianti di comunicazione elettronica ad uso pubblico/Fasce di rispetto

Art. 3



Oleodotto

Art. 3



Elettrodotti/Fasce di rispetto

Art. 3



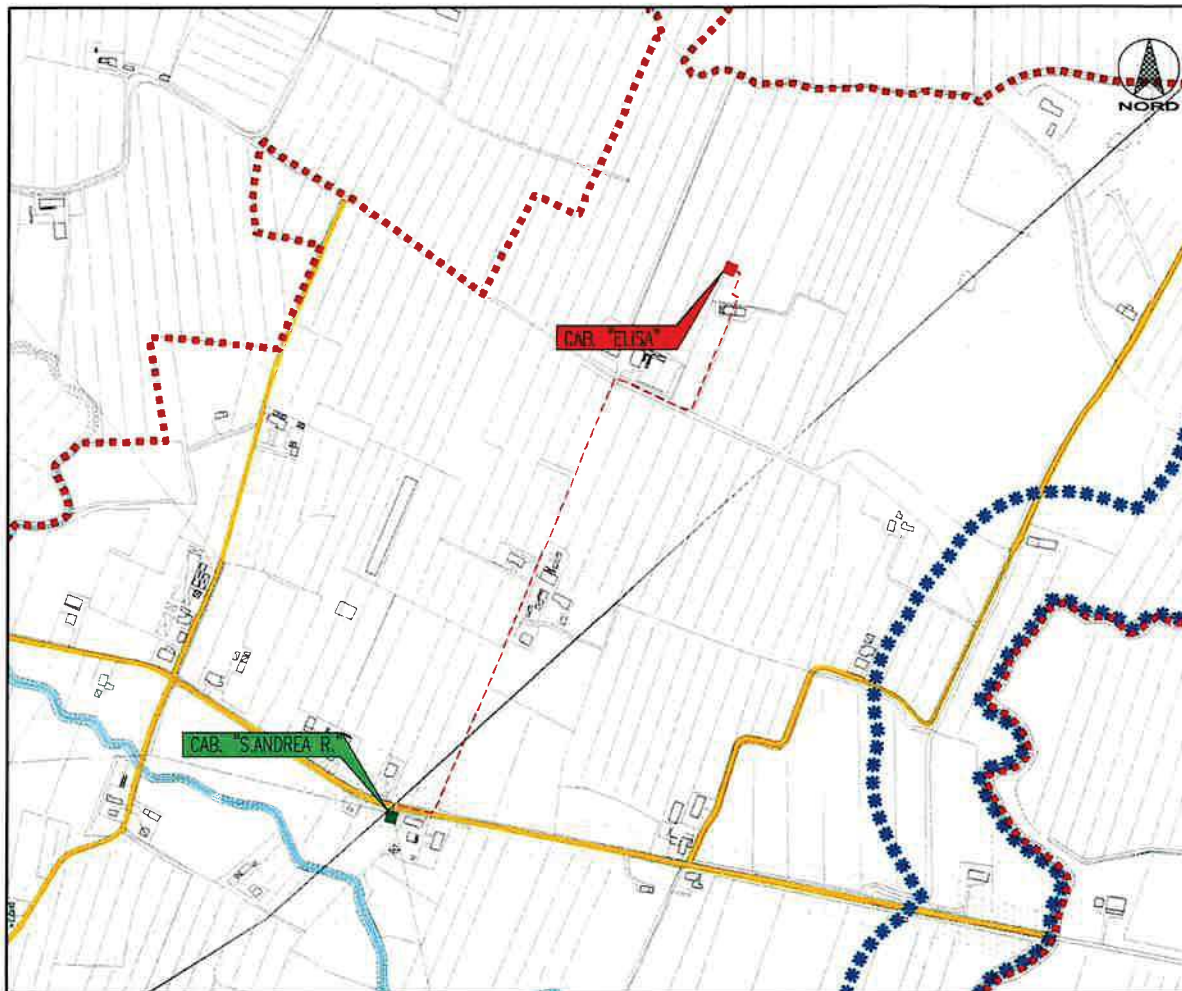
Ferrovia/Fasce di rispetto

Art. 3



Viabilità/Fasce di rispetto

Art. 3



Unità Responsabile della Progettazione e Lavori  
**UNITA' PGE-PLA-PL VFVG**  
 Il Referente  
**Peroni Fabio**

Il presente documento è sottoscritto in firma digitale ai sensi dell'art. 21 del d.lgs. 82/2005. La riproduzione dello stesso su supporto analogico è effettuata da Enel Italia srl e costituisce una copia integra e fedele dell'originale informatico, disponibile a richiesta presso l'unità emittente.

### LEGENDA

- LINEA MT INTERRATA IN PROGETTO
- CABINA MT/BT IN PROGETTO
- CABINA MT/BT ESISTENTE

Il sottoscritto Geom. Bortolami Diego iscritto all'albo dei geometri della provincia di PADOVA al n°3444 attesta che l'estratto P.A.T. è stato prelevato dal sito ufficiale del comune di RONCADE in data 16/02/2024 e che dai medesimi la zona interessata dall'elettrodotto ~~nuovo~~ / non risulta interessare aree soggette ai vincoli di cui D.lgs. 22 gennaio 2004 n. 42 (ex Titolo II del D.lgs 490/99 e leggi n. 1497/39 e 431/85), sulla tutela dell'ambiente.

Geom. Bortolami Diego



Per presa visione:  
 Il Referente Peroni Fabio  
 UNITA' PGE-PLA-PL VFVG



Il presente documento è sottoscritto con firma digitale ai sensi dell'art. 21 del d.lgs. 82/2005. La riproduzione dello stesso su supporto analogico è effettuata da Enel Italia srl e costituisce una copia integra e fedele dell'originale informatico, disponibile a richiesta presso l'Unità emittente.