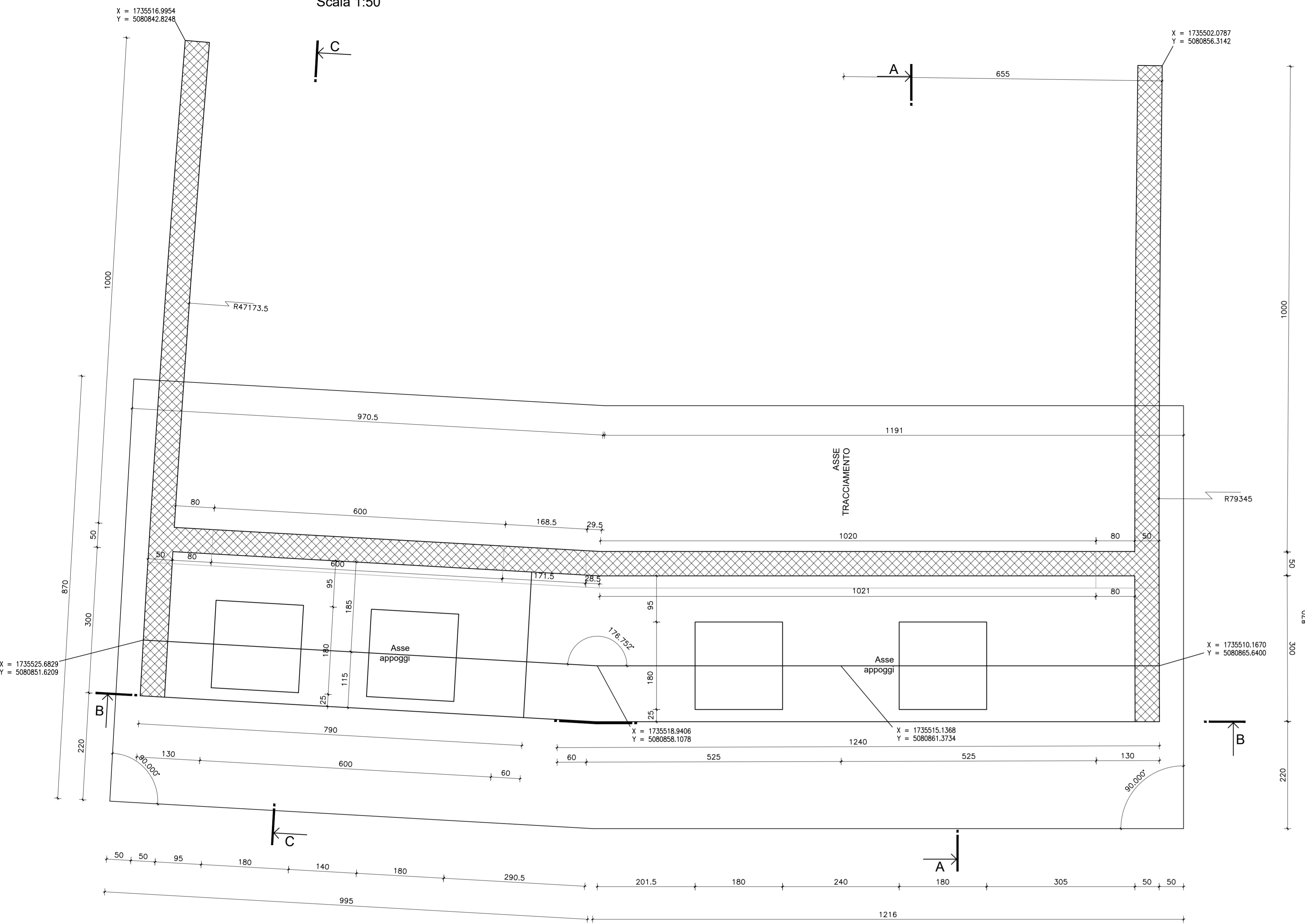
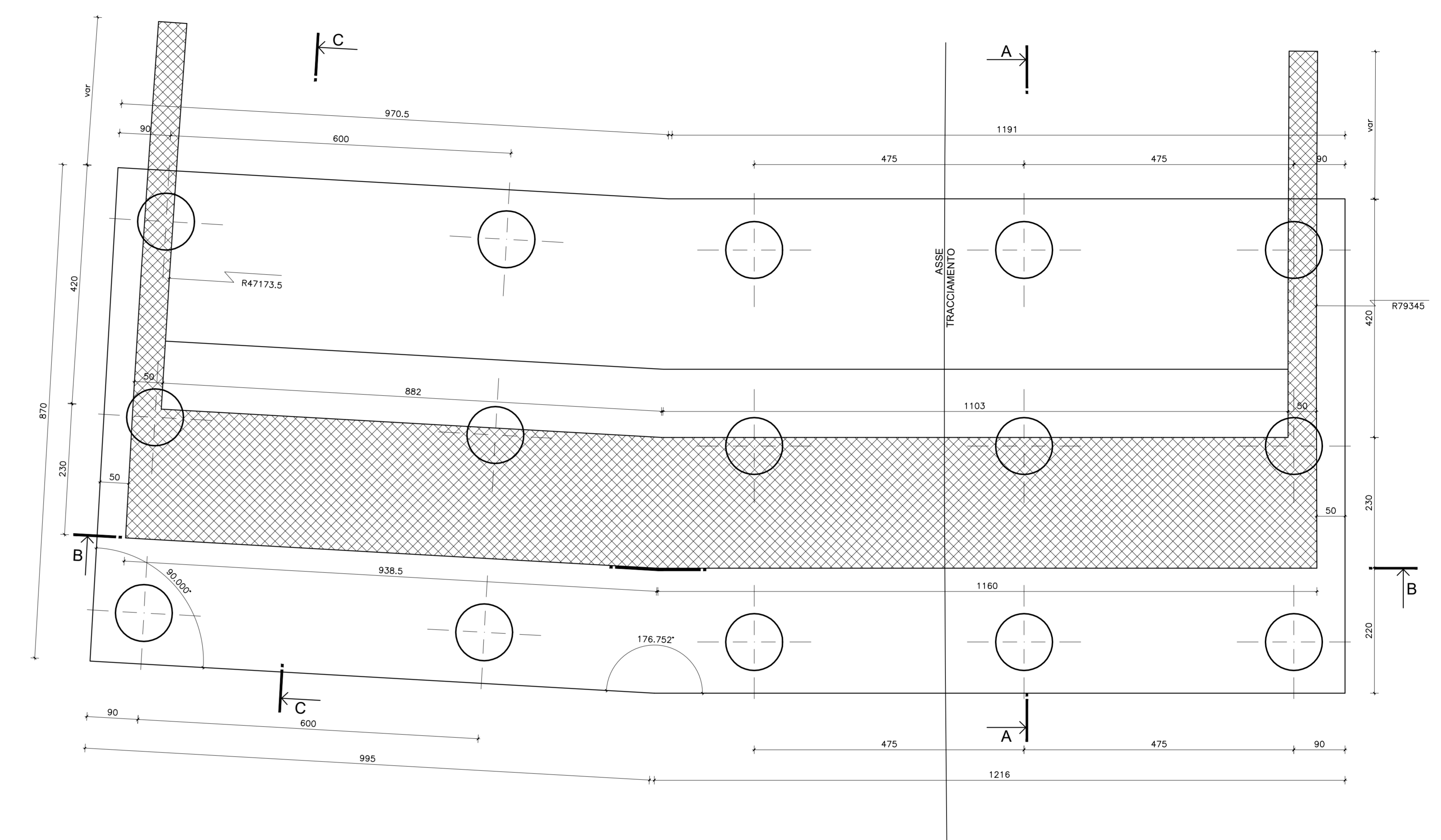


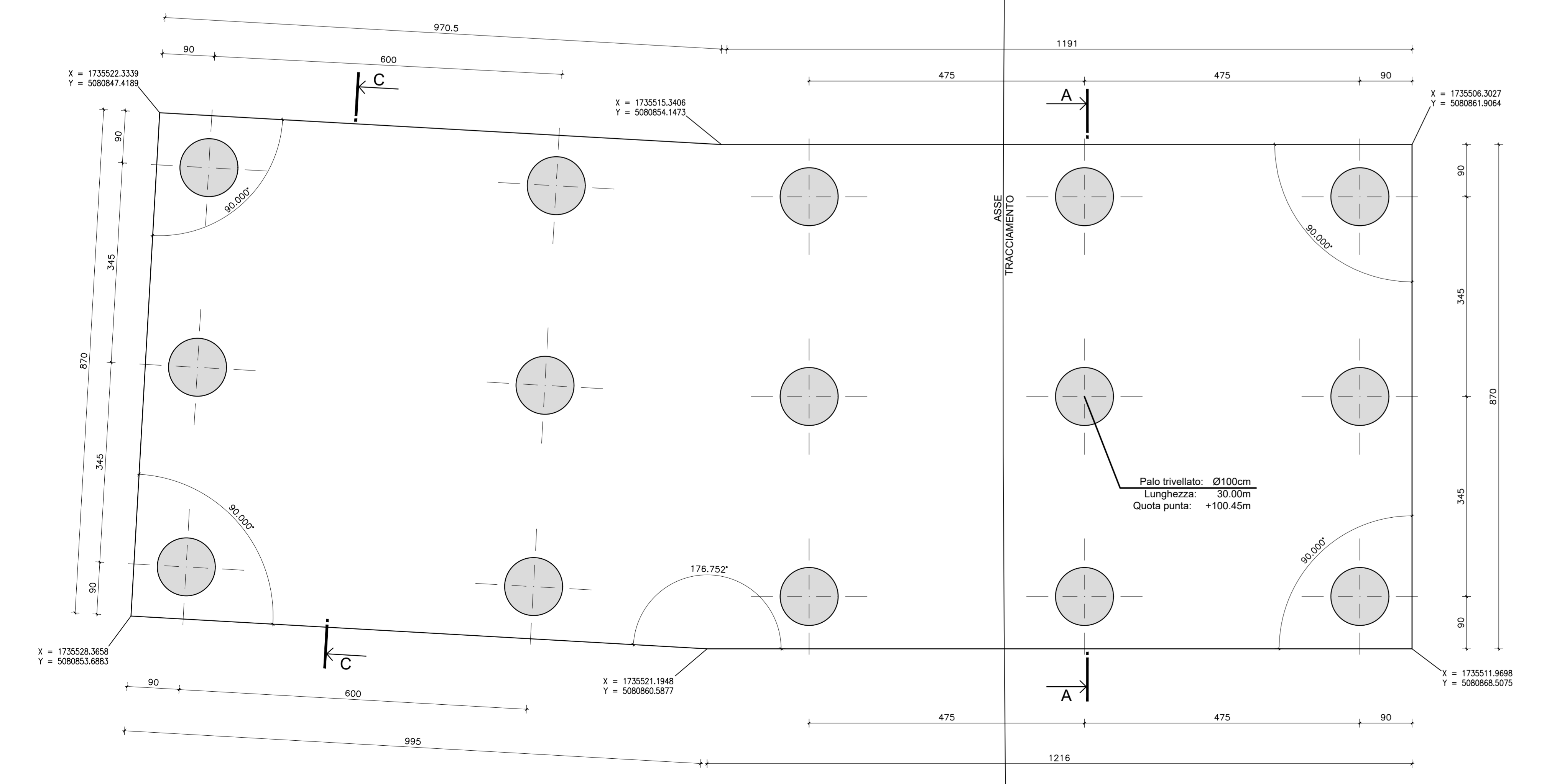
VISTA 1-1 PIANTA APPOGGI
Scala 1:50



VISTA 2-2 PIANTA SPALLA
Scala 1:50




VISTA 3-3 PIANTA FONDAZIONI
Scala 1:50




Regione del Veneto
 Giunta Regionale Segreteria Regionale
 alle Infrastrutture e Mobilità Direzione
 Infrastrutture di Trasporto
 www.regione.veneto.it


Veneto Strade
 Via C. Bassegio n. 5
 30174 Mestre, Venezia
 www.venetostrade.it

NUOVA VIABILITA' DI COLLEGAMENTO DELLA DESTRA E SINISTRA PIAVE ALLA SUPERSTRADA PEDEMONTANA VENETA COMUNE DI VIDOR E DI CROCETTA DEL MONTELLO - PROVINCIA DI TREVISO



PROGETTO DEFINITIVO DELLA VIABILITA' DI COLLEGAMENTO TRA LA S.P.2 E LA S.P.34

ELABORATI OPERE D'ARTE MAGGIORI VIADOTTO - SPALLA1 - TAVOLA 1/2

STR 4.4.1			SCALA	1:50	
REV.	DATA	DESCRIZIONE	REDAITTO	VERIFICATO	APPROVATO
1	luglio 2024	Prima emissione	EB	RF	RV
PROGETTISTI - PROFESSIONISTI RESPONSABILI					


Prof. Ing Renato Vitaliani
ICONIA Ingegneria Civile S.r.l.
 Via Lazzarini n. 29/A
 35127 Padova
 www.iconia.it