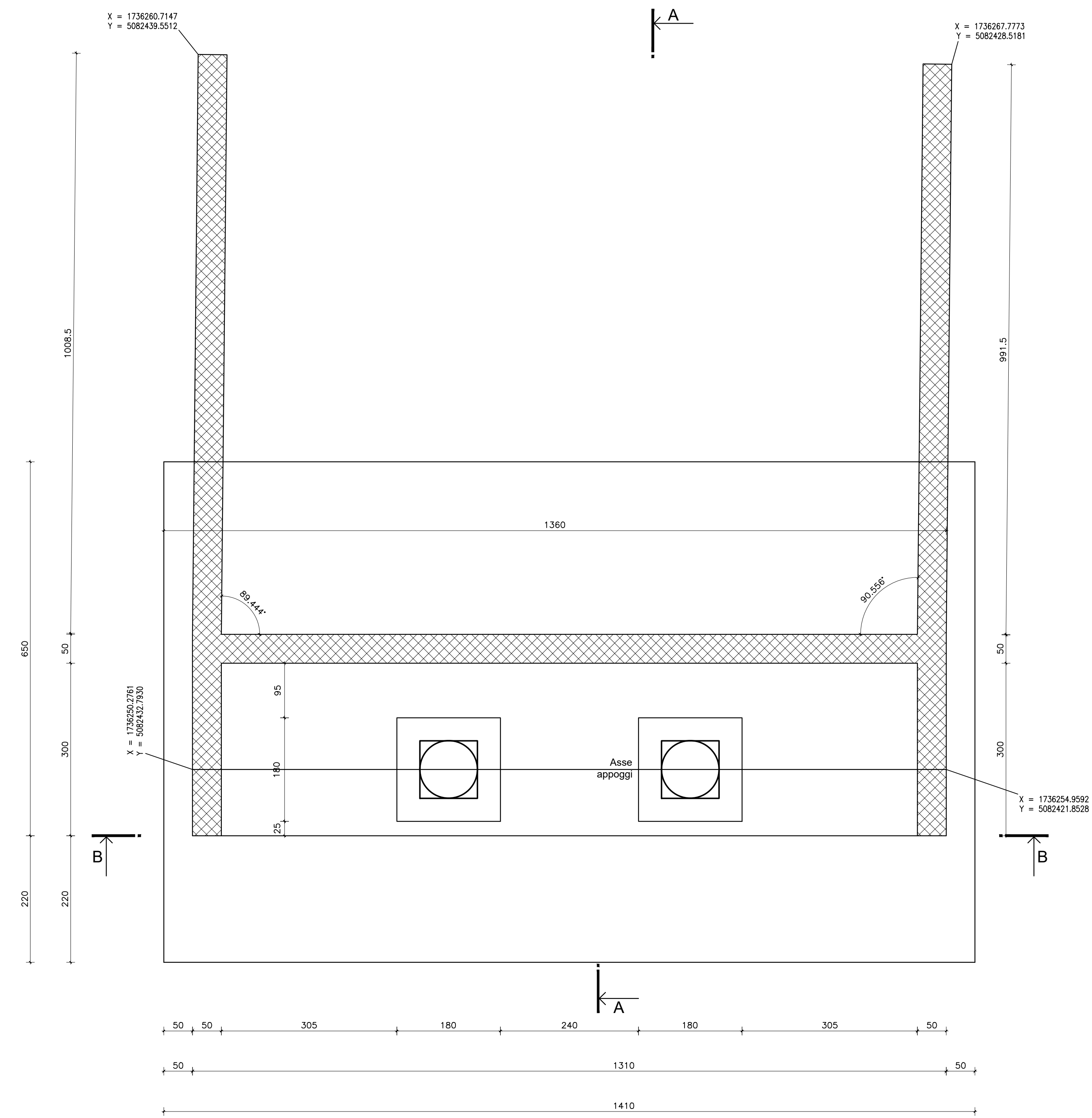
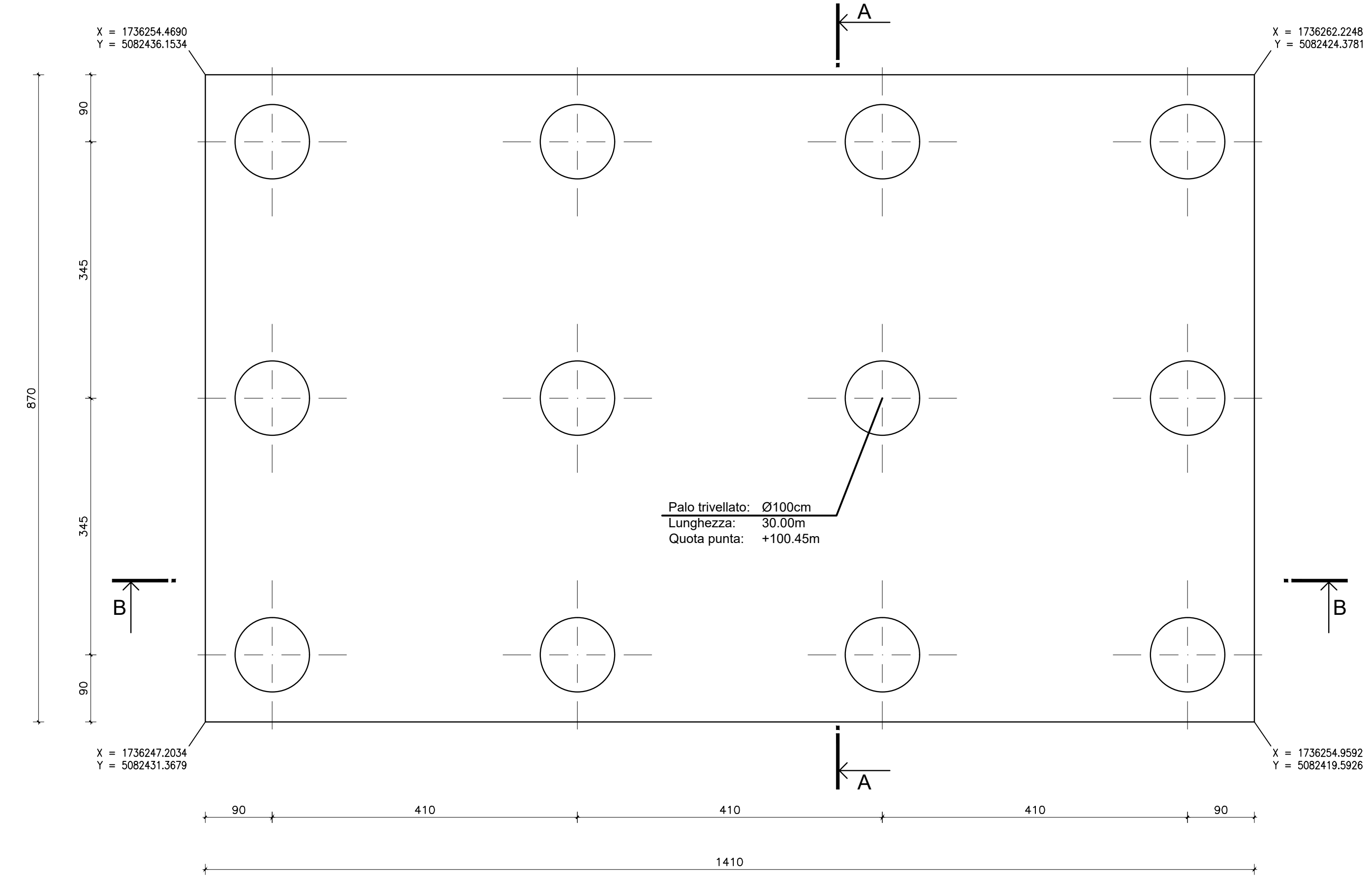


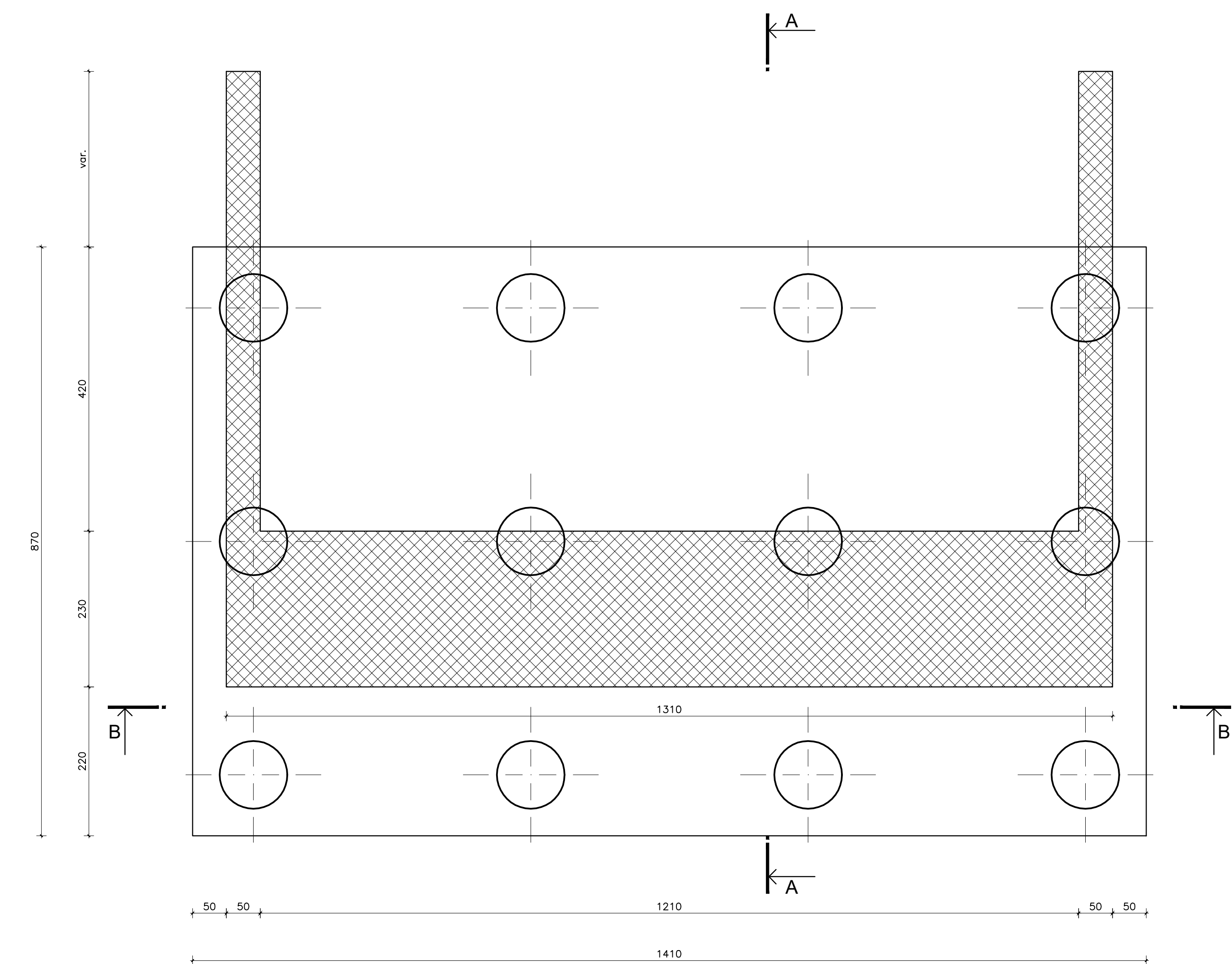
VISTA 1-1 PIANTA APPOGGI  
Scala 1:50




VISTA 3-3 PIANTA FONDAZIONI  
Scala 1:50



VISTA 2-2 PIANTA SPALLA  
Scala 1:50





Regione del Veneto  
Giunta Regionale Segreteria Regionale  
alle Infrastrutture e Mobilità Direzione  
Infrastrutture di Trasporto  
www.regione.veneto.it



Veneto Strade  
Via C. Basseggio n. 5  
30174 Mestre, Venezia  
www.venetostrade.it

**NUOVA VIABILITA' DI COLLEGAMENTO DELLA DESTRA E SINISTRA PIAVE ALLA SUPERSTRADA PEDEMONTANA VENETA COMUNE DI VIDOR E DI CROCETTA DEL MONTELLO - PROVINCIA DI TREVISO**




LIVELLO DI PROGETTO  
**PROGETTO DEFINITIVO DELLA VIABILITA' DI COLLEGAMENTO TRA LA S.P.2 E LA S.P.34**

TITOLO ELABORATO  
**ELABORATI OPERE D'ARTE MAGGIORI VIADOTTO - SPALLA2 - TAVOLA 1/2**

Codice elaborato			SCALA	1:50
REV.	DATA	DESCRIZIONE	REDATTO	VERIFICATO
1	03/09/2024	Prima emissione	RF	RF

PROGETTISTI - PROFESSIONISTI RESPONSABILI



Prof. Ing Renato Vitaliani  
ICONIA Ingegneria Civile S.r.l.  
Via Lazzarini n. 29/A  
35127 Padova  
www.iconia.it