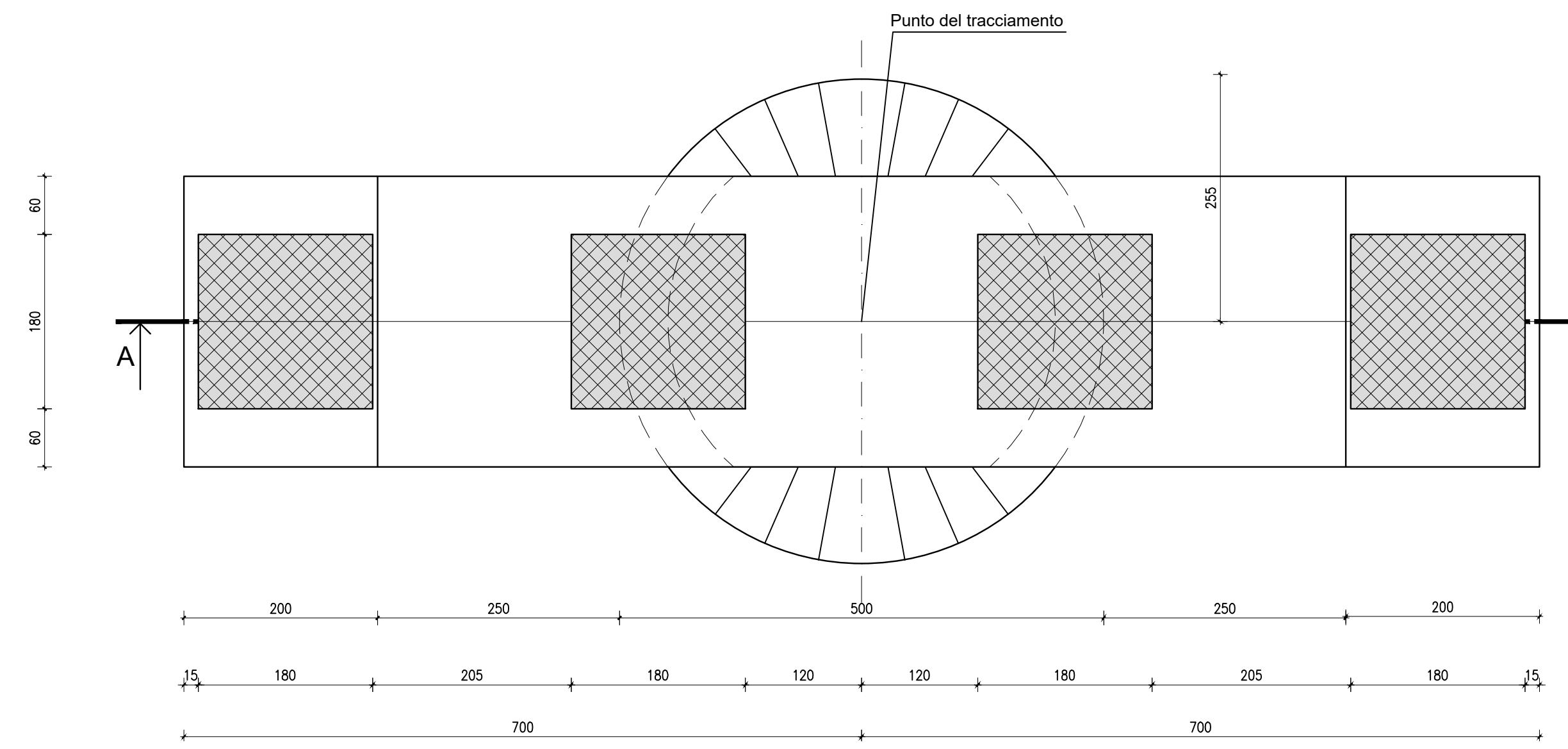
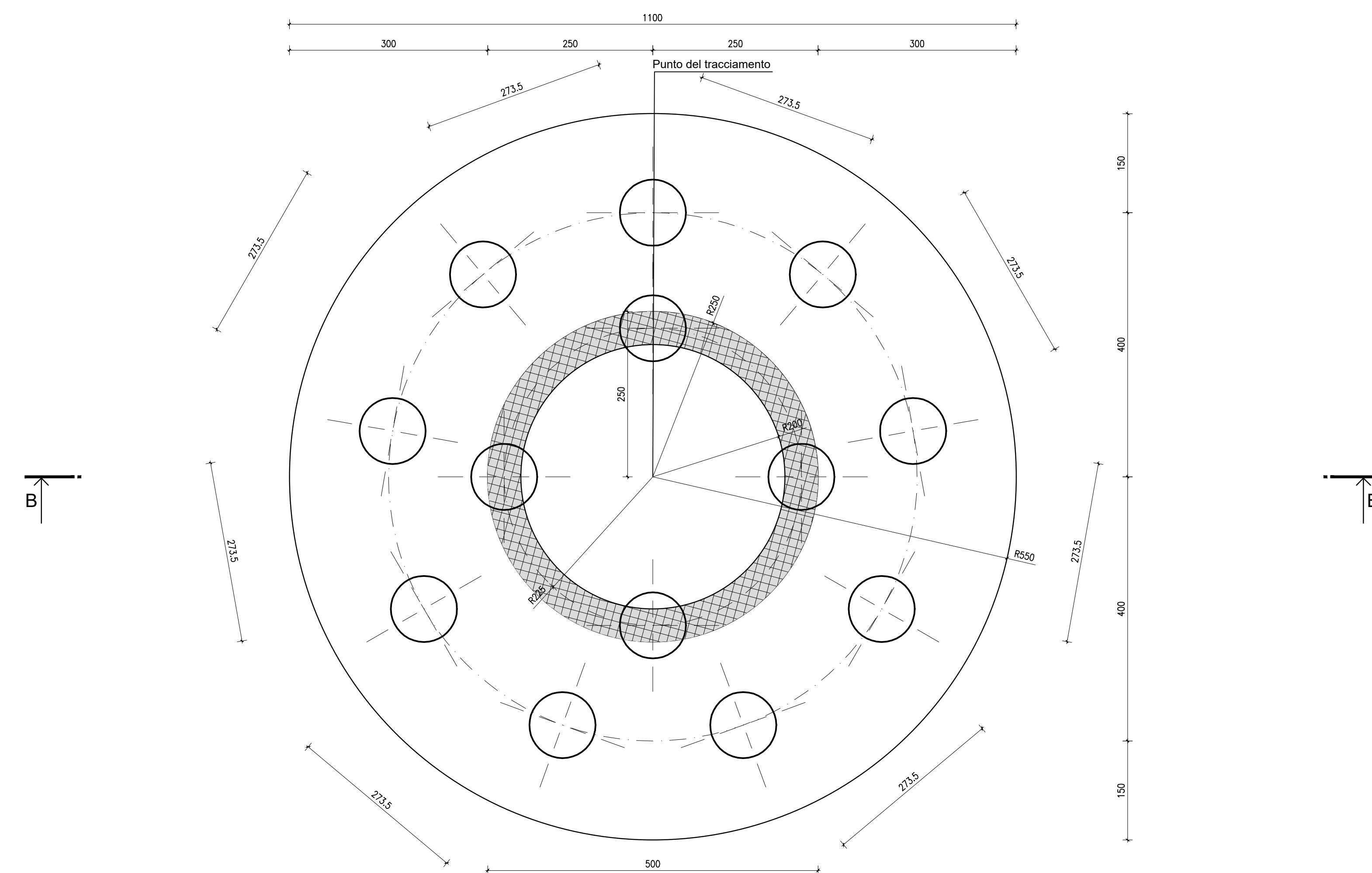


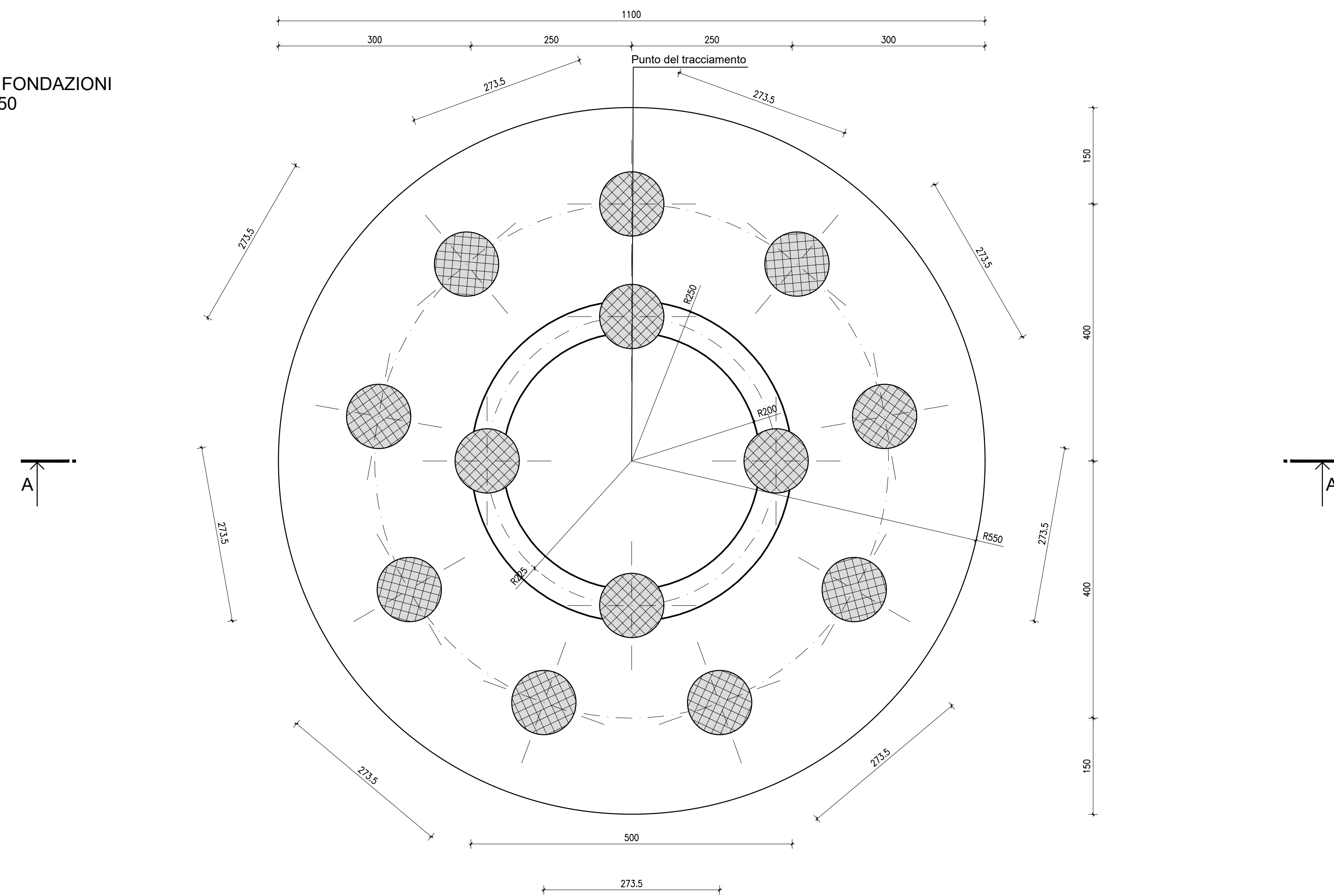
SEZIONE C-C  
Scala 1:50




SEZIONE B-B  
Scala 1:50




PIANTA FONDAZIONI  
Scala 1:50






Regione del Veneto  
Giunta Regionale Segreteria Regionale  
alle Infrastrutture e Mobilità Direzione  
Infrastrutture di Trasporto  
www.regione.veneto.it




Veneto Strade  
Via C. Basseggio n. 5  
30174 Mestre, Venezia  
www.venetostrade.it

**NUOVA VIABILITA' DI COLLEGAMENTO DELLA DESTRA E SINISTRA PIAVE ALLA SUPERSTRADA PEDEMONTANA VENETA COMUNE DI VIDOR E DI CROCIETTA DEL MONTELLO - PROVINCIA DI TREVISO**



LIVELLO DI PROGETTO  
**PROGETTO DEFINITIVO DELLA VIABILITA' DI COLLEGAMENTO TRA LA S.P.2 E LA S.P.34**

TITOLO ELABORATO  
**ELABORATI OPERE D'ARTE MAGGIORI VIADOTTO - PILE - TAVOLA 2/2**

Codice elaborato			SCALA	1:50	
REV.	DATA	DESCRIZIONE	REDAITTO	VERIFICATO	APPROVATO
1	luglio 2024	Prima emissione	RF	RF	RV
PROGETTISTI - PROFESSIONISTI RESPONSABILI					
		Prof. Ing Renato Vitaliani ICONIA Ingegneria Civile S.r.l. Via Lazzarini 29/A 35127 Padova www.iconia.it			