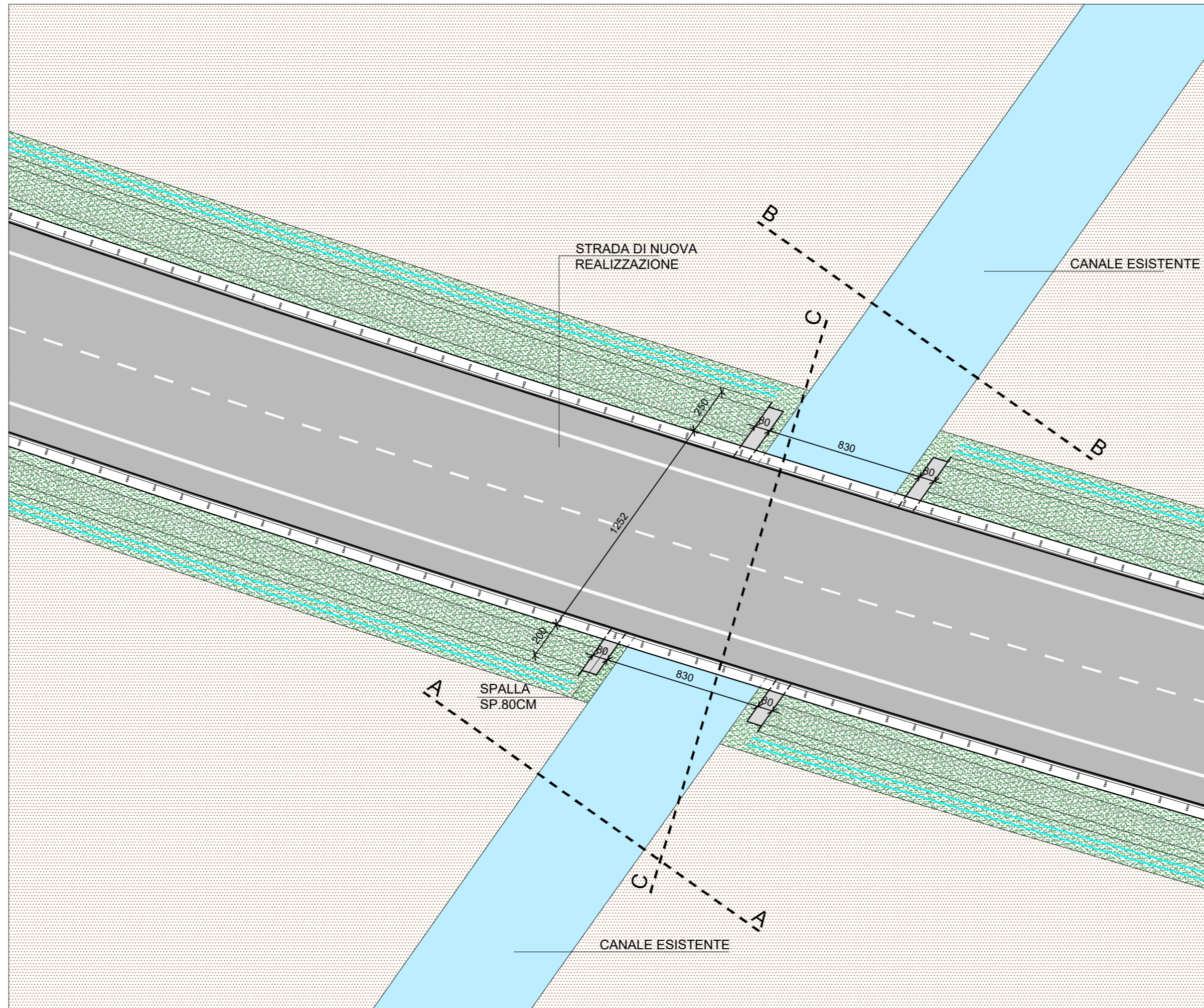
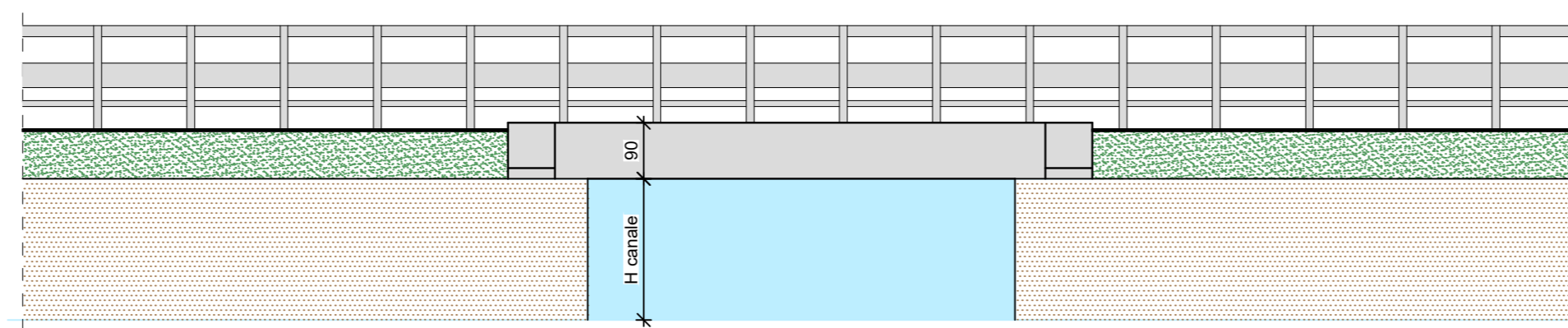


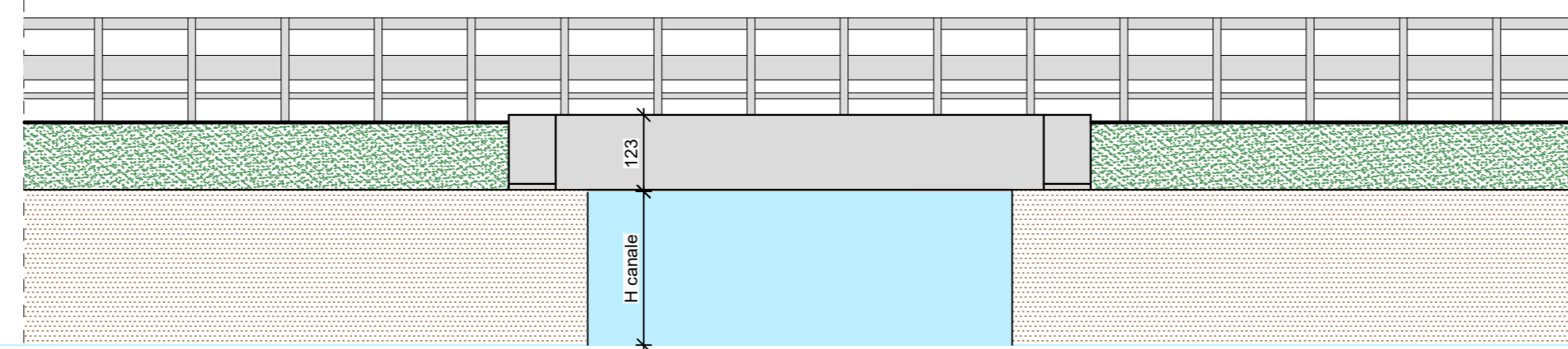
PONTE n° 1
scala 1:200



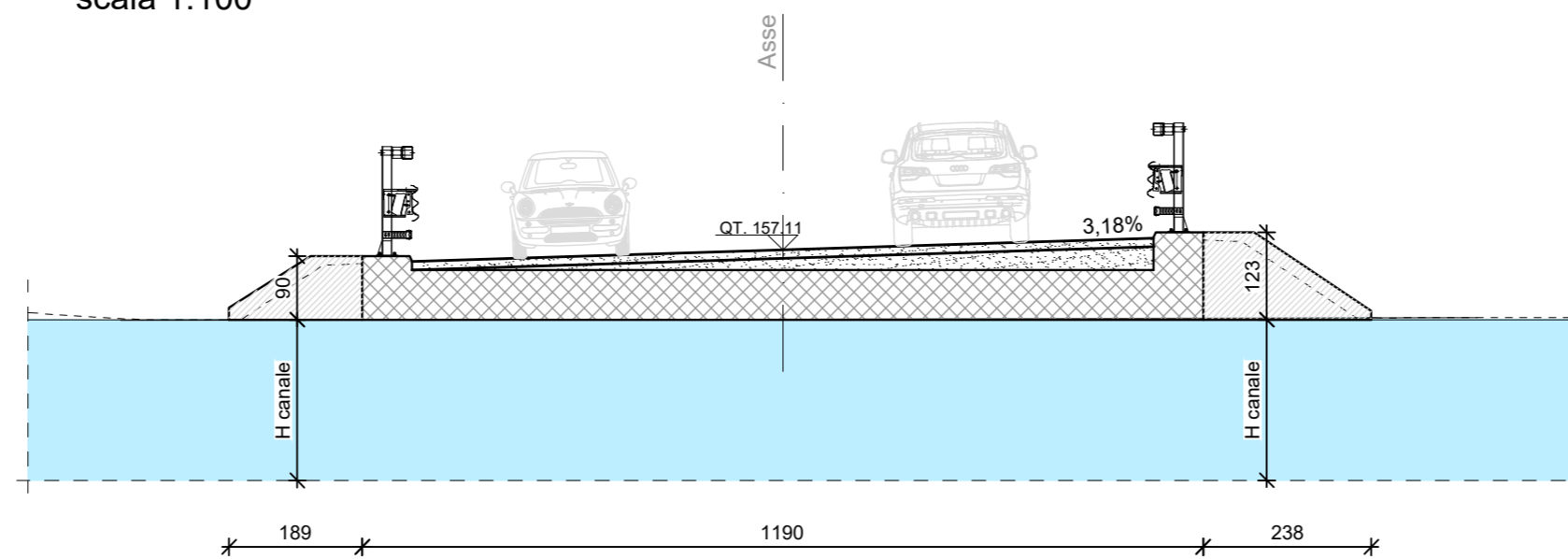
VISTA A-A
scala 1:100



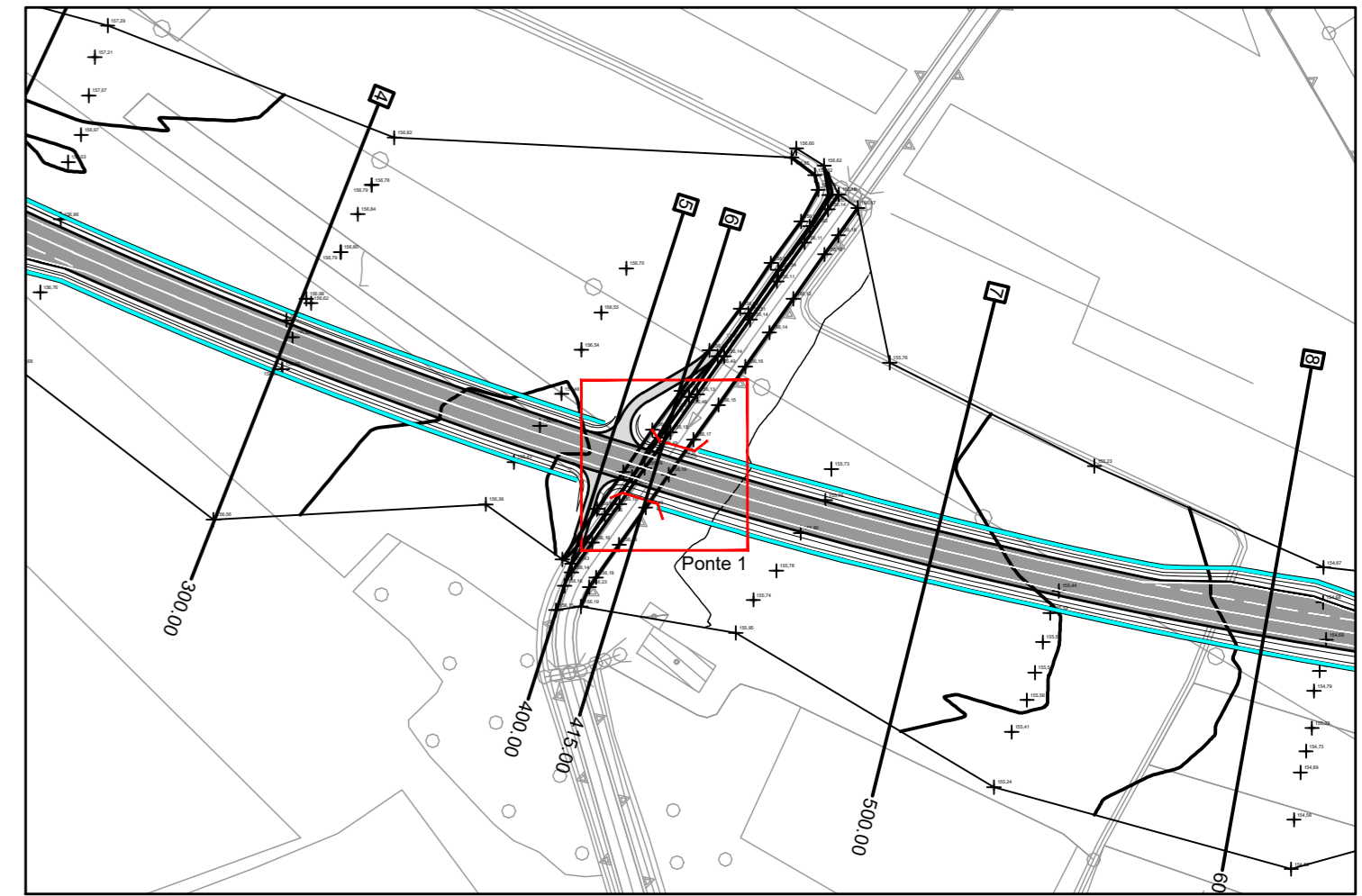
VISTA B-B
scala 1:100



VISTA C-C
scala 1:100



INQUADRAMENTO



Regione del Veneto
Giunta Regionale Segreteria Regionale
alle Infrastrutture e Mobilità Direzione
Infrastrutture di Trasporto
www.regione.veneto.it

VENETO STRADE

Veneto Strade
Via C. Baseggio n. 5
30174 Mestre, Venezia
www.venetostrade.it

NUOVA VIABILITA' DI COLLEGAMENTO DELLA DESTRA E SINISTRA PIAVE ALLA
SUPERSTRADA PEDEMONTANA VENETA COMUNE DI VIDOR E DI CROCIETTA DEL
MONTELLO - PROVINCIA DI TREVISO



LIVELLO DI PROGETTO

**PROGETTO DEFINITIVO DELLA VIABILITA' DI COLLEGAMENTO
TRA LA S.P.2 E LA S.P.34**

TITOLO ELABORATO

**ELABORATI OPERE D'ARTE MAGGIORI
PONTE 1 - ARCHITETTONICO**

Codice elaborato: **STR 4.12** SCALA: **1:100-1:200**

| REV | DATA | DESCRIZIONE | REDATTO | VERIFICATO | APPROVATO |
|-----|-------------|-----------------|---------|------------|-----------|
| 0 | giugno 2024 | Prima emissione | FB | RF | RV |
| | | | | | |
| | | | | | |

PROGETTISTI - PROFESSIONISTI RESPONSABILI

Prof. Ing Renato Vitaliani
ICONIA Ingegneria Civile S.r.l.
Via Lisbona n. 28 A
35127 Padova
www.iconia.it