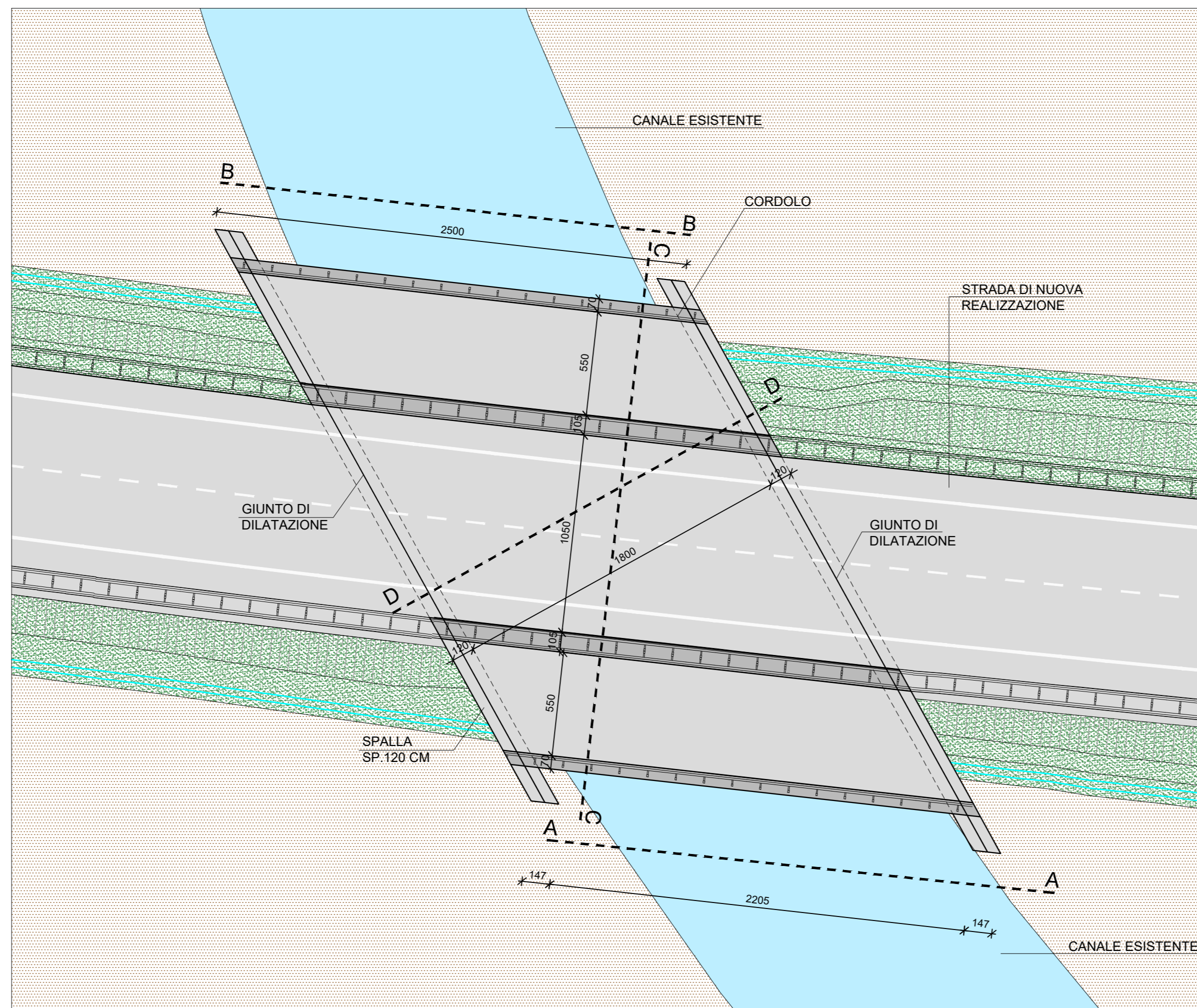
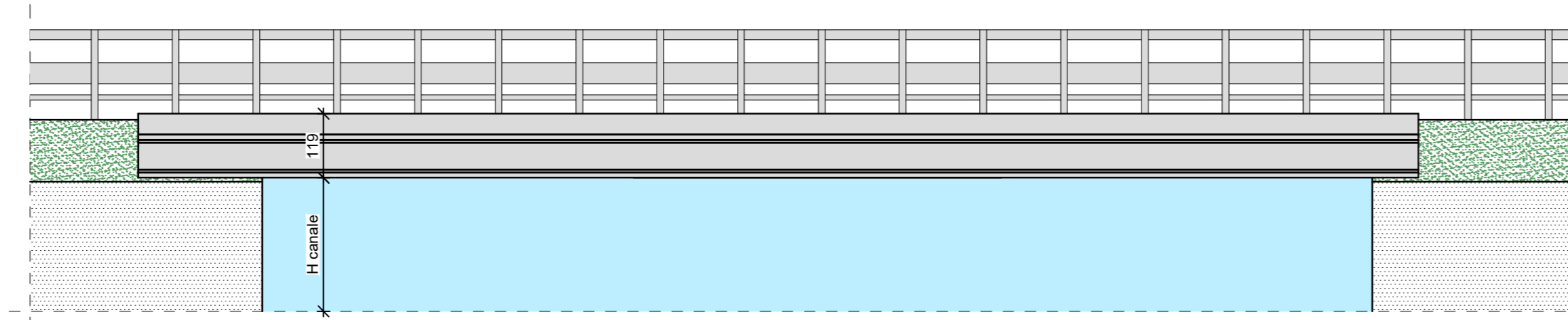


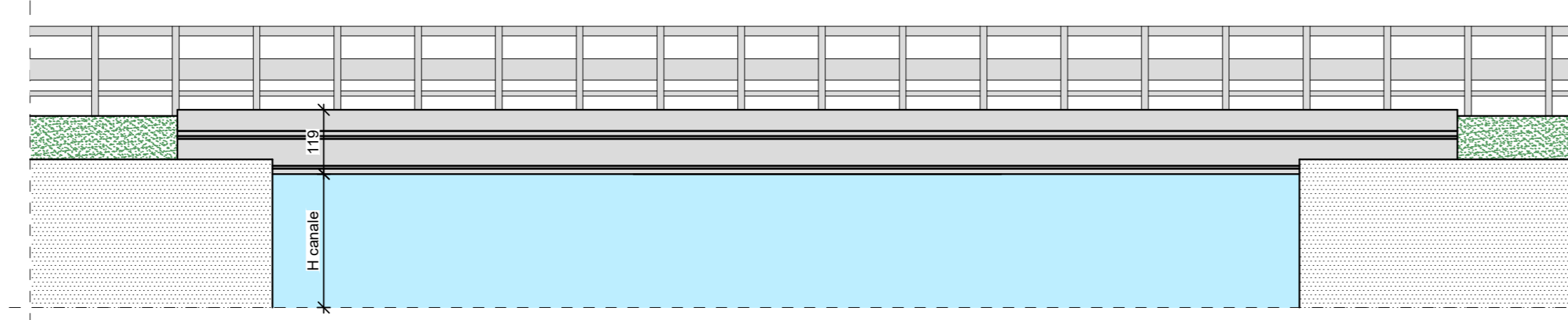
PONTE n° 2
scala 1:200



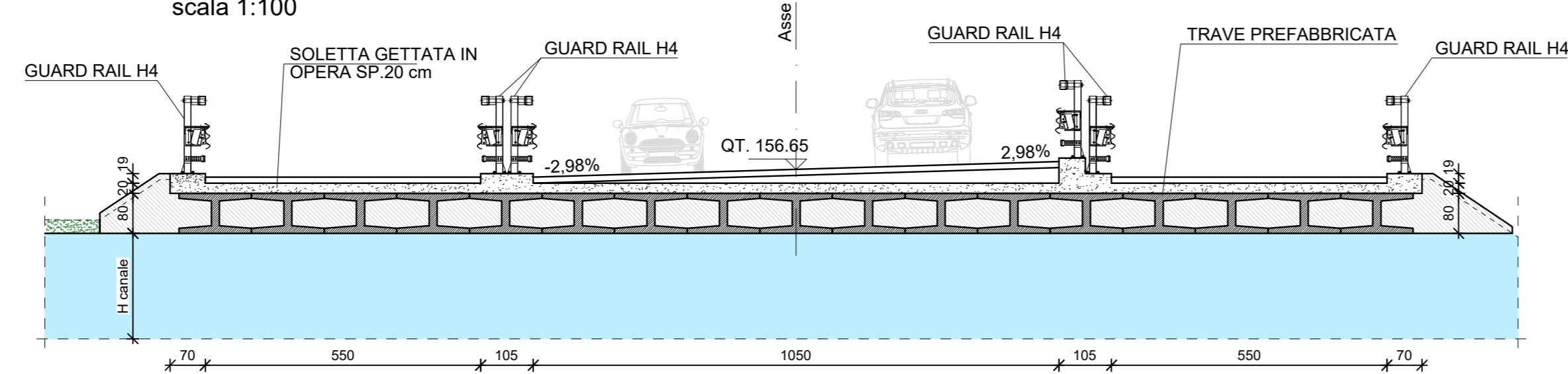
VISTA A-A
scala 1:100



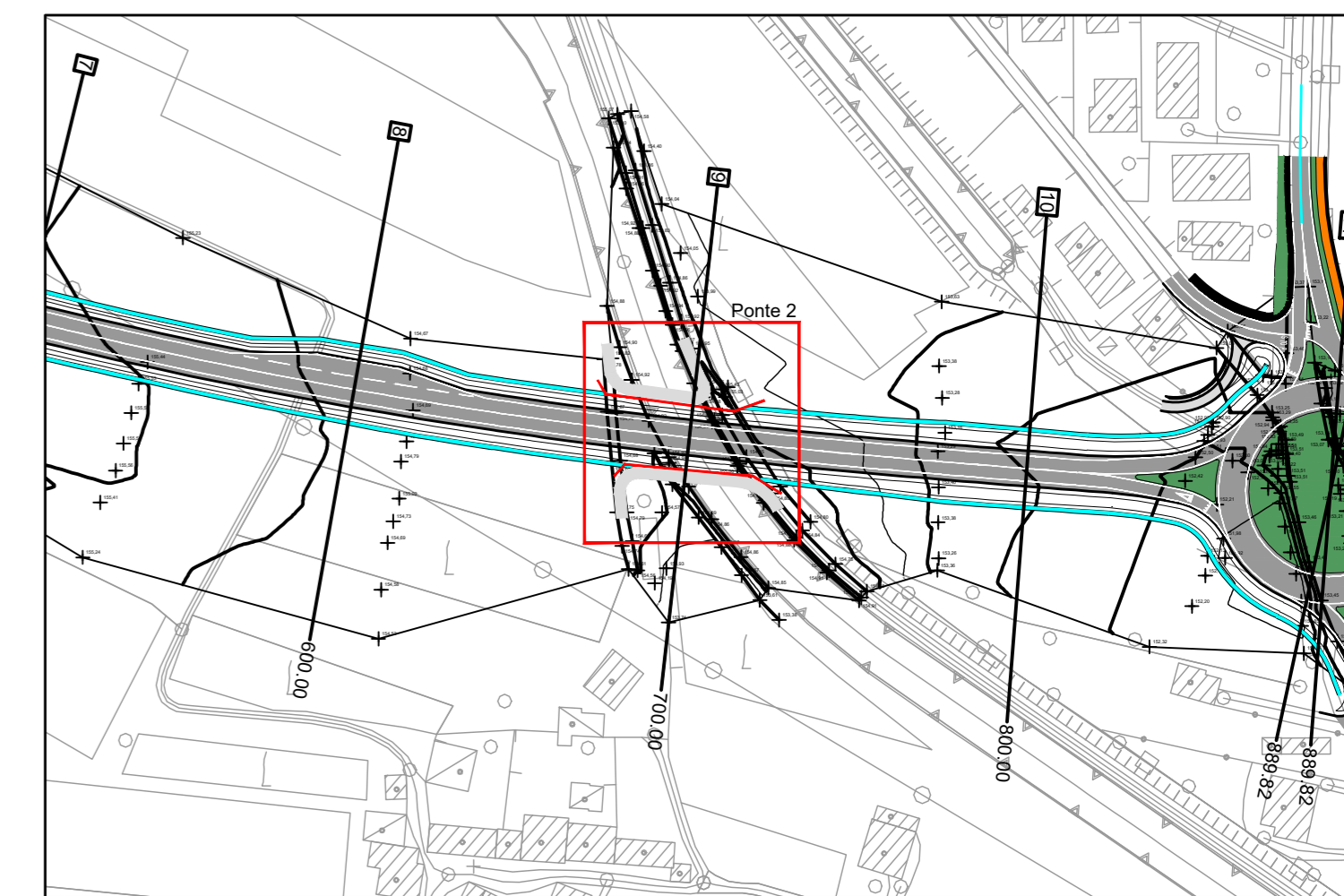
VISTA B-B
scala 1:100



SEZIONE C-C
scala 1:100



INQUADRAMENTO



Regione del Veneto
Giunta Regionale Segreteria Regionale
alle Infrastrutture e Mobilità Direzione
Infrastrutture di Trasporto
www.regione.veneto.it



Veneto Strade
Via C. Baseggio n. 5
30174 Mestre, Venezia
www.venetostrade.it

NUOVA VIABILITA' DI COLLEGAMENTO DELLA DESTRA E SINISTRA PIAVE ALLA
SUPERSTRADA PEDEMONTANA VENETA COMUNE DI VIDOR E DI CROCIETTA DEL
MONTELLO - PROVINCIA DI TREVISO



LIVELLO DI PROGETTO

PROGETTO DEFINITIVO DELLA VIABILITA' DI COLLEGAMENTO
TRA LA S.P.2 E LA S.P.34

TITOLO ELABORATO

ELABORATI OPERE D'ARTE MAGGIORI
PONTE 2 - ARCHITETTONICO

Codice elaborato

STR 4.14

SCALA 1:100-1:200

REV	DATA	DESCRIZIONE	REDATTO	VERIFICATO	APPROVATO
0	giugno 2024	Prima emissione	FB	RF	RV

PROGETTISTI - PROFESSIONISTI RESPONSABILI



Prof. Ing Renato Vitaliani
ICONIA Ingegneria Civile S.r.l.
Via Lisbona n. 28 A
35127 Padova
www.iconia.it