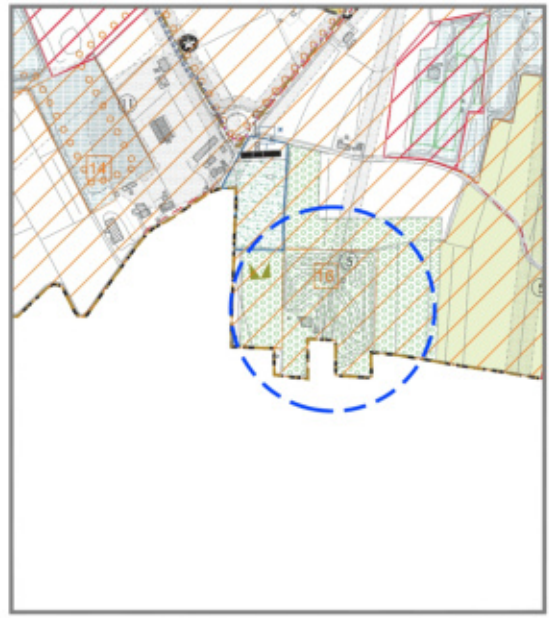

ESTRATTO PIANO DEGLI INTERVENTI COMUNE DI PAESE
scala 1:5000

Ambiti di intervento

ESTRATTO MAPPA COMUNE DI PAESE e QUINTO DI TREVISO
scala 1:2000

Limite di proprietà
Confine comunale
Proprietà ricadente in Comune di PAESE Foglio 33 mapp. 111, 112, 113, 114, 153
Proprietà ricadente in Comune di QUINTO DI TREVISO Foglio 1 mapp. 613, 615

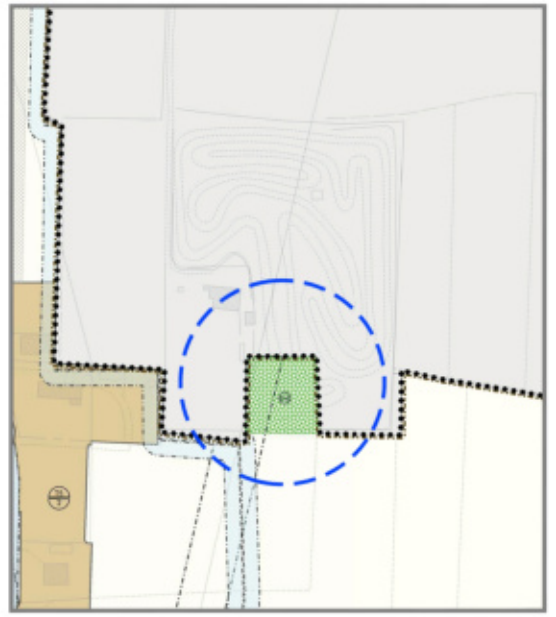

ESTRATTO PIANO DEGLI INTERVENTI COMUNE QUINTO DI TREVISO
scala 1:2000

Ambiti di intervento

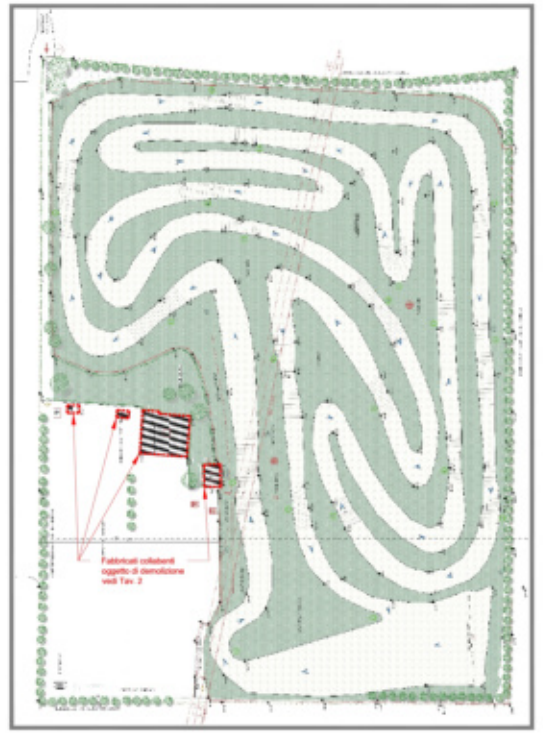

PLANIMETRIA GENERALE STATO ATTUALE
scala 1:1000

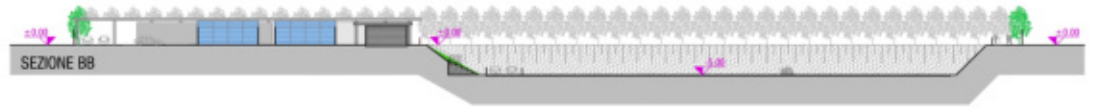

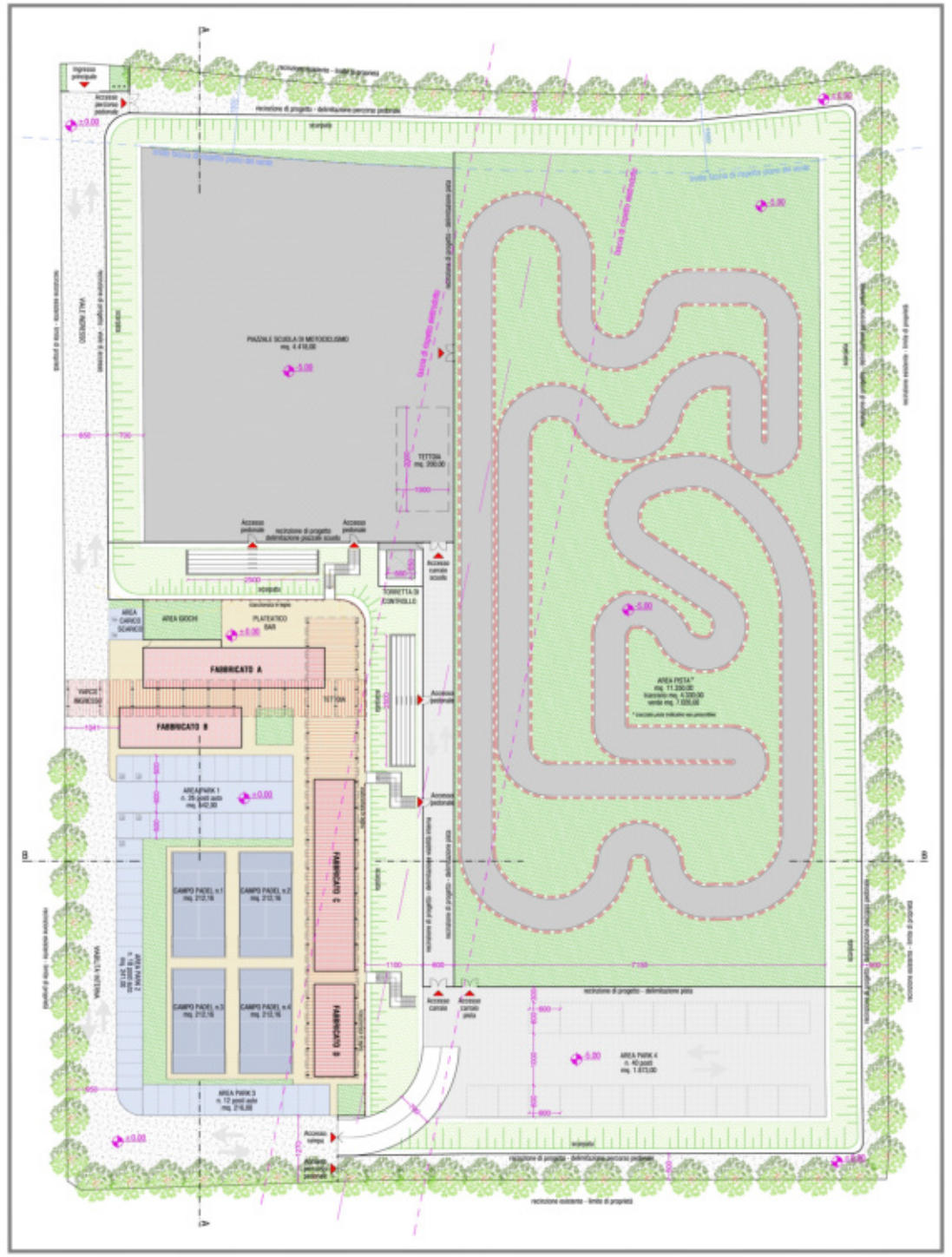

PLANIMETRIA GENERALE STATO DI PROGETTO
scala 1:500

Fabbricati di progetto
Piazzali e percorsi carrabili asfaltati
Percorsi carrabili e pedonali in ghiaino
Area a parcheggio in betTonelle drenanti
Viabilità pedonale pavimentata
Area a verde

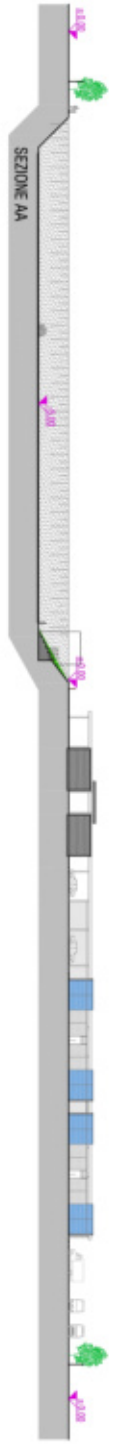

Particolare accesso principale - 1:50

Particolare accessi pedonali e carrai - 1:50

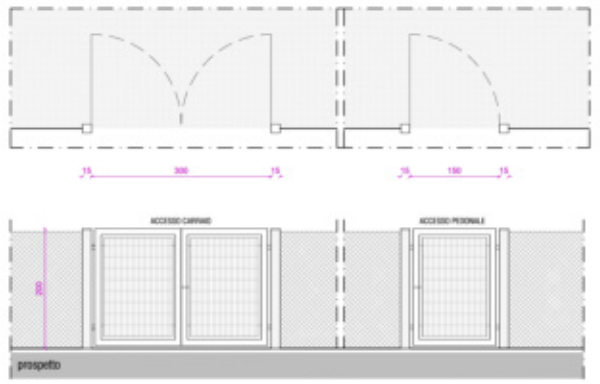

Particolare recinzioni - 1:50

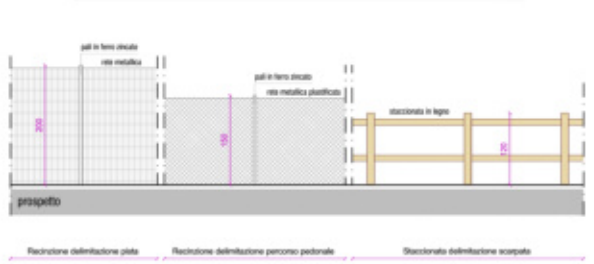

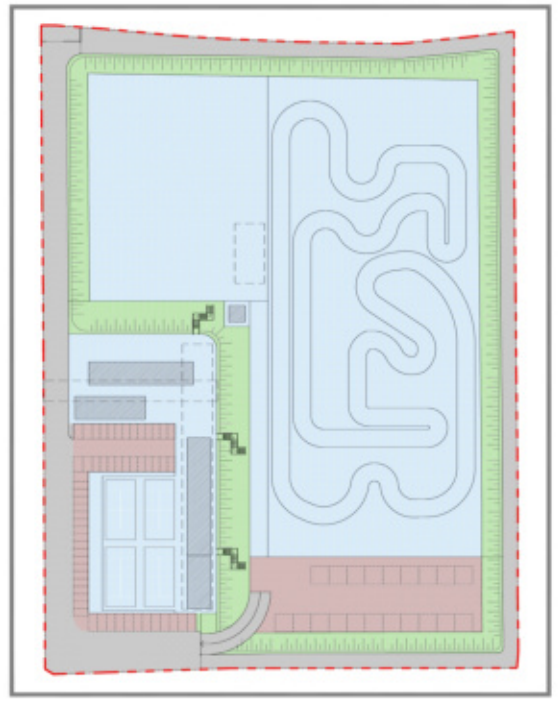

DIMOSTRAZIONE SUPERFICI PARAMETRI URBANISTICI

Ambito intervento Proprietà AUTOPARK FINO S.r.l.
Attrezzature gioco e sport - mq. 20.183,00
Area a verde - mq. 5.279,00
Viabilità carraia e pedonale - mq. 5.147,00
Area a parcheggio - mq. 2.894,00
TOTALE SUPERFICIE CATASTALE - mq. 33.503,00

DATI TECNICI

ZONA DI PIANO P.I. VIGENTE - Comune di Paese		Z.T.O. Fc - aree attrezzate a parco, gioco e sport
ZONA DI PIANO P.I. VIGENTE - Comune di Quinto di Treviso		Z.T.O. F3 - aree attrezzate a parco, gioco e sport
VOLUMETRIA ASSEGNATA		mc. 3.000,00
SUPERFICIE FONDIARIA CATASTALE	Comune di Paese Fg. 33 mapp. 111	mq. 6.016,00
	Comune di Paese Fg. 33 mapp. 113	mq. 3.452,00
	Comune di Paese Fg. 33 mapp. 114	mq. 13.179,00
	Comune di Paese Fg. 33 mapp. 496	mq. 3.319,00
	Comune di Paese Fg. 33 mapp. 498	mq. 5.043,00
	Comune di Quinto di Treviso Fg. 1 mapp. 613	mq. 1.224,00
	Comune di Quinto di Treviso Fg. 1 mapp. 615	mq. 1.260,00
	TOTALE SUPERFICIE FONDIARIA CATASTALE	mq. 33.503,00

STATO DI PROGETTO

Sup. coperta fabbricati	FABBRICATO "A"	mq. 270,13
	FABBRICATO "B"	mq. 182,35
	FABBRICATI "C - D"	mq. 423,38
	TETTOIA FABBRICATI	mq. 628,84
Sup. coperta accessoria	TETTOIA PIAZZALE	mq. 200,00
	TORRETTA DI CONTROLLO	mq. 30,25
TOTALE SUPERFICIE COPERTA DI PROGETTO		**mq. 1.734,95**
Volume fabbricati	FABBRICATO "A" (mq. 270,13 x H. 3,20)	mc. 864,42
	FABBRICATO "B" (mq. 182,35 x H. 3,20)	mc. 583,52
	FABBRICATO "C e D" (mq. 423,38 x H. 2,70)	mc. 1.143,13
Volume accessori	TORRETTA DI CONTROLLO	mc. 90,75
TOTALE VOLUME DI PROGETTO		**mc. 2.681,82**

FIRMATO DIGITALMENTE DA:
PROGETTISTA E PROCURATORE
PROGETTISTA

PROGETTO PER LA REALIZZAZIONE DI UNA SCUOLA DI MOTOCICLISMO.

RICHIEDENTE

UBICAZIONE AMBITO DI INTERVENTO
Comune di Paese (TV), Via Levante Fg. 33 mapp. 111-113-114-496-498
Comune di Quinto di Treviso (TV), Via Levante Fg. 1 mapp. 613-615

ELABORATO
PLANIMETRIE e DATI TECNICI

SCALA varie
DATA dicembre 2023

TAVOLA
1