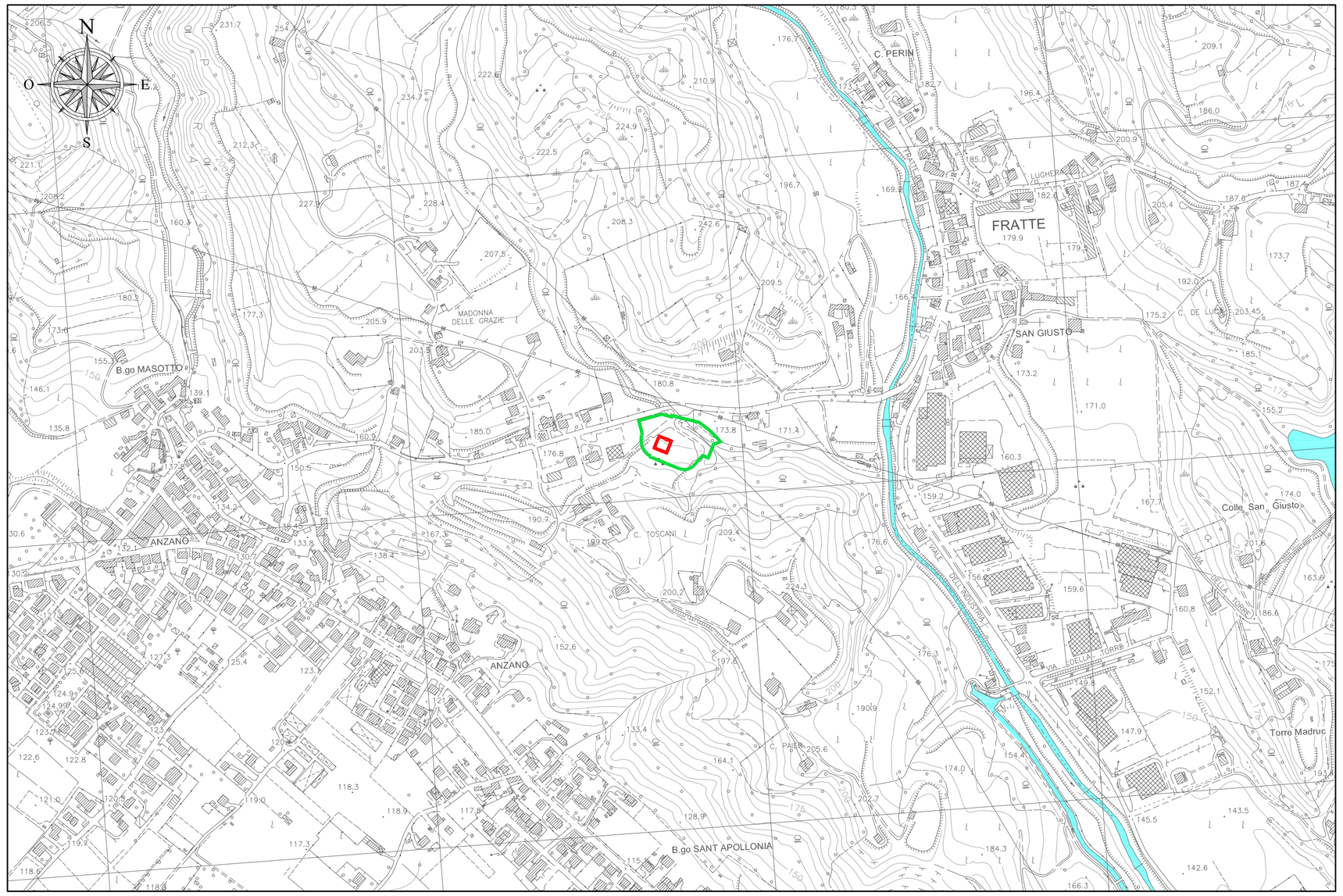

CARTA TECNICA REGIONALE (C.T.R.)
Scala 1:5.000

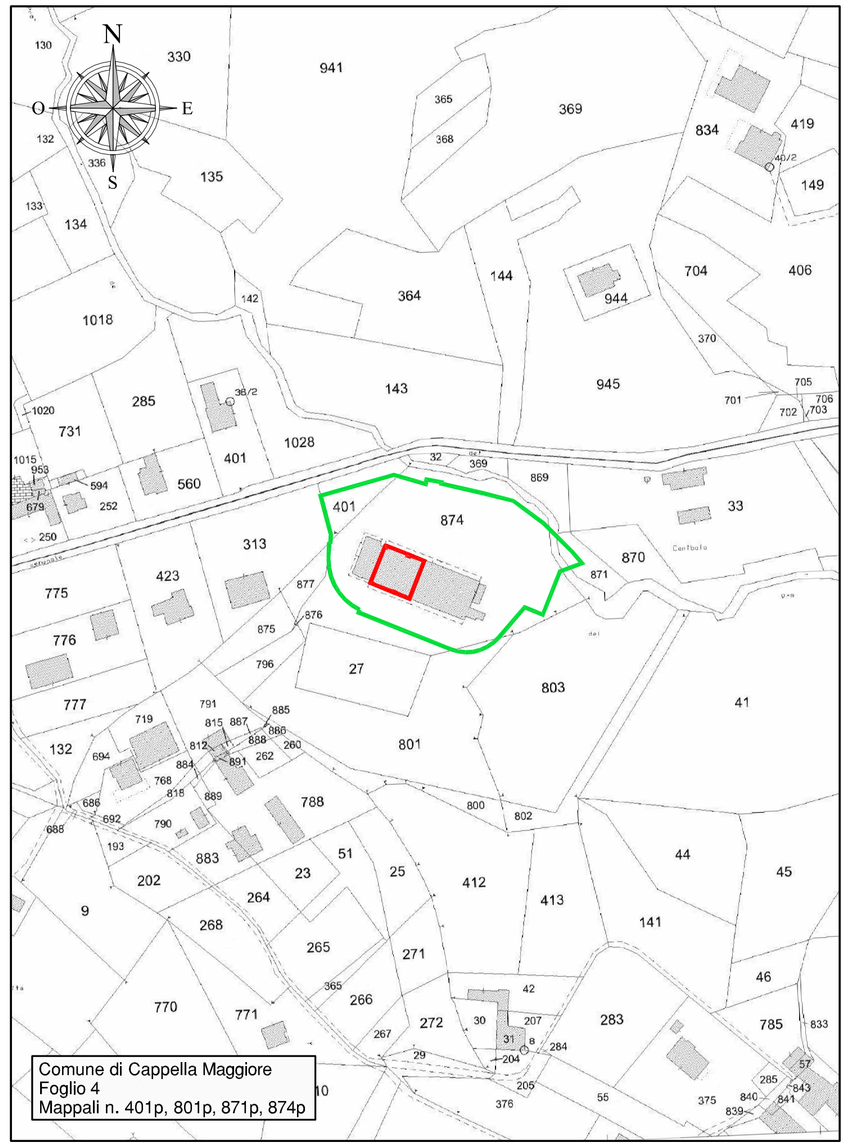

MAPPA CATASTALE
Scala 1:2.000

LEGENDA

- Limite stabilimento
- Limite impianto di recupero

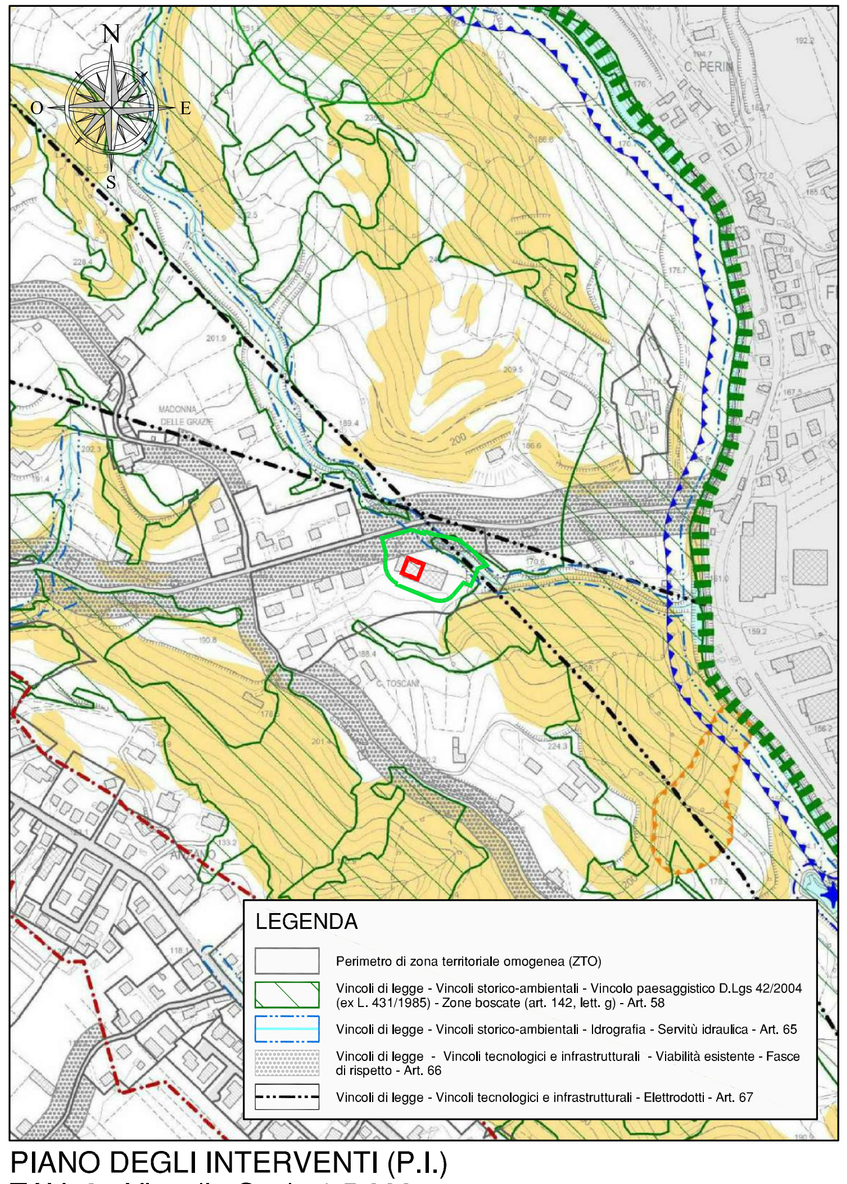

PIANO DEGLI INTERVENTI (P.I.)
TAV. 2 - Vincoli - Scala 1:5.000

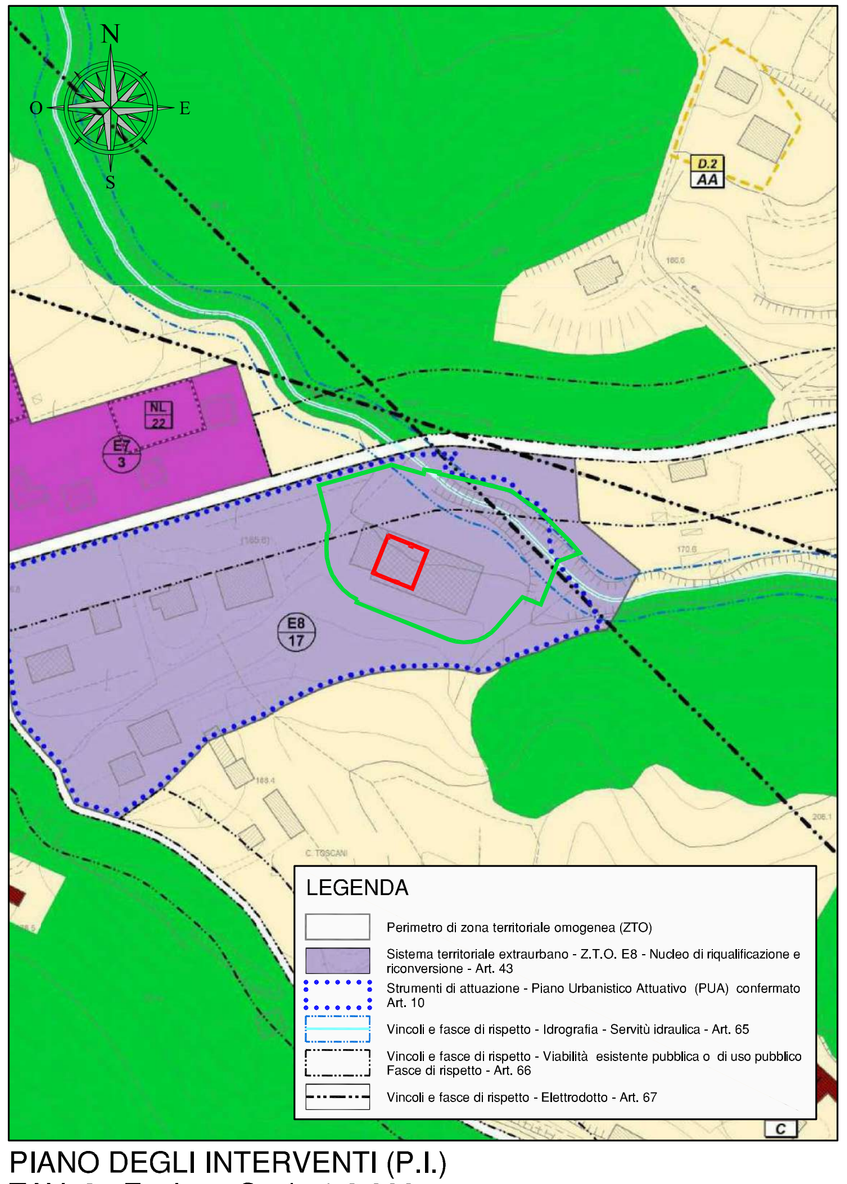

PIANO DEGLI INTERVENTI (P.I.)
TAV. 3 - Zoning - Scala 1:2.000

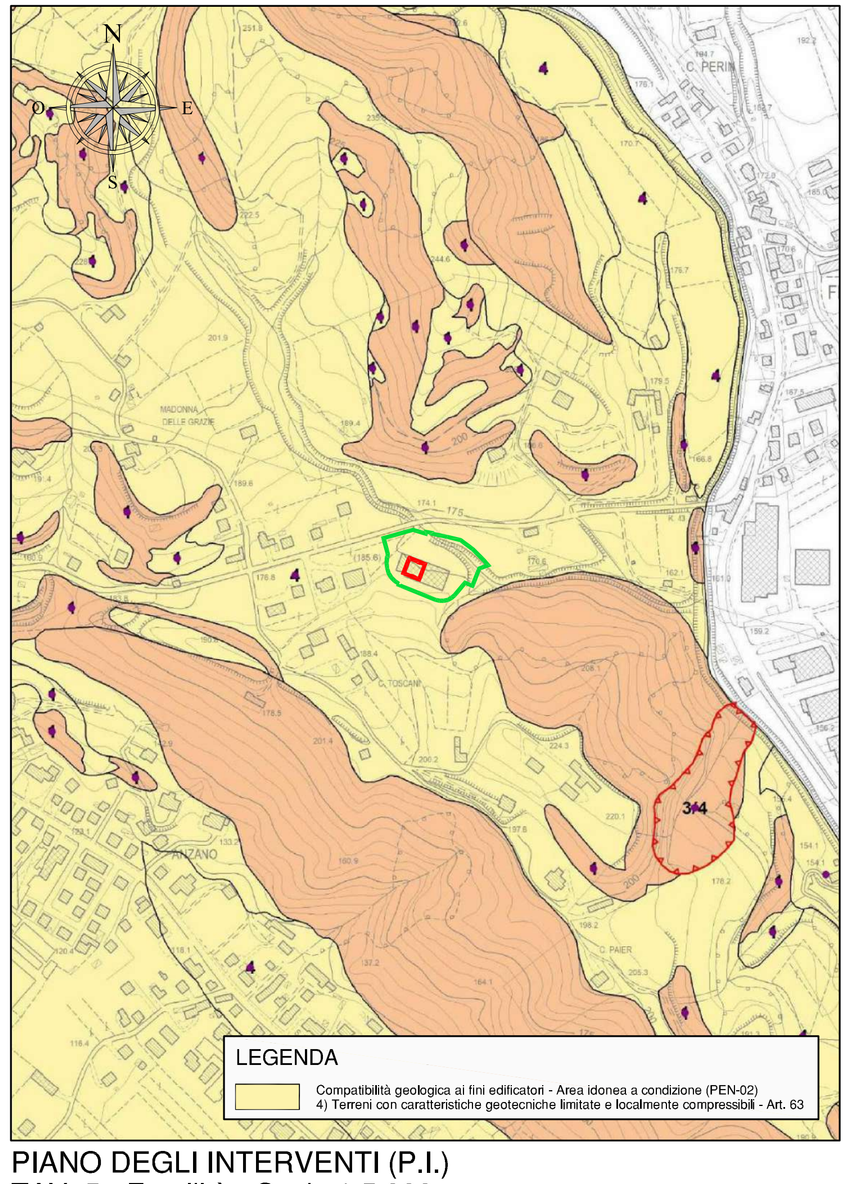

PIANO DEGLI INTERVENTI (P.I.)
TAV. 5 - Fragilità - Scala 1:5.000

Regione del Veneto

Provincia di Treviso

Comune di Cappella Maggiore

IMPIANTO DI RECUPERO RIFIUTI NON PERICOLOSI DELLA MANUTENZIONE DEL VERDE PUBBLICO E PRIVATO

VERIFICA DI ASSOGGETTABILITÀ ALLA PROCEDURA DI VALUTAZIONE DI IMPATTO AMBIENTALE

TAVOLA
B01

INQUADRAMENTO TERRITORIALE - ESTRATTI CARTOGRAFICI: Carte Tecnica Regionale (C.T.R.) - Mappa Catastale - Piano degli Interventi (P.I.)

Scala 1:5.000 - 1:2.000 | Data: aprile 2025 | Cod.: 1849\00

Committente:

DE LUCA BIOMASSE
Via Savallon, n. 26/A
31012 Cappella Maggiore (TV)

Studio Tecnico
CONTE & PEGORER
Ingegneria Civile e Ambientale
Via Siora Andriana del Vescovo, 7 - 31100 TREVISO
e-mail: contepegorer@gmail.com - Sito web: www.contepegorer.it
tel. 0422.30.10.20 r.a.

Xrif: 3 | Immagini: 3
File: L:\DE LUCA BIOMASSE - Imp. recupero Cappella M.re - Cod. 1849 - FEBBRAIO 2025\Ver_00 - Screening VA - FEB 2025\Disegni\TAV. B01 - INQUADRAMENTO-ESTRATTI.dwg
Redatto: L.S. | Controllato: C.N. | Approvato: S.C.