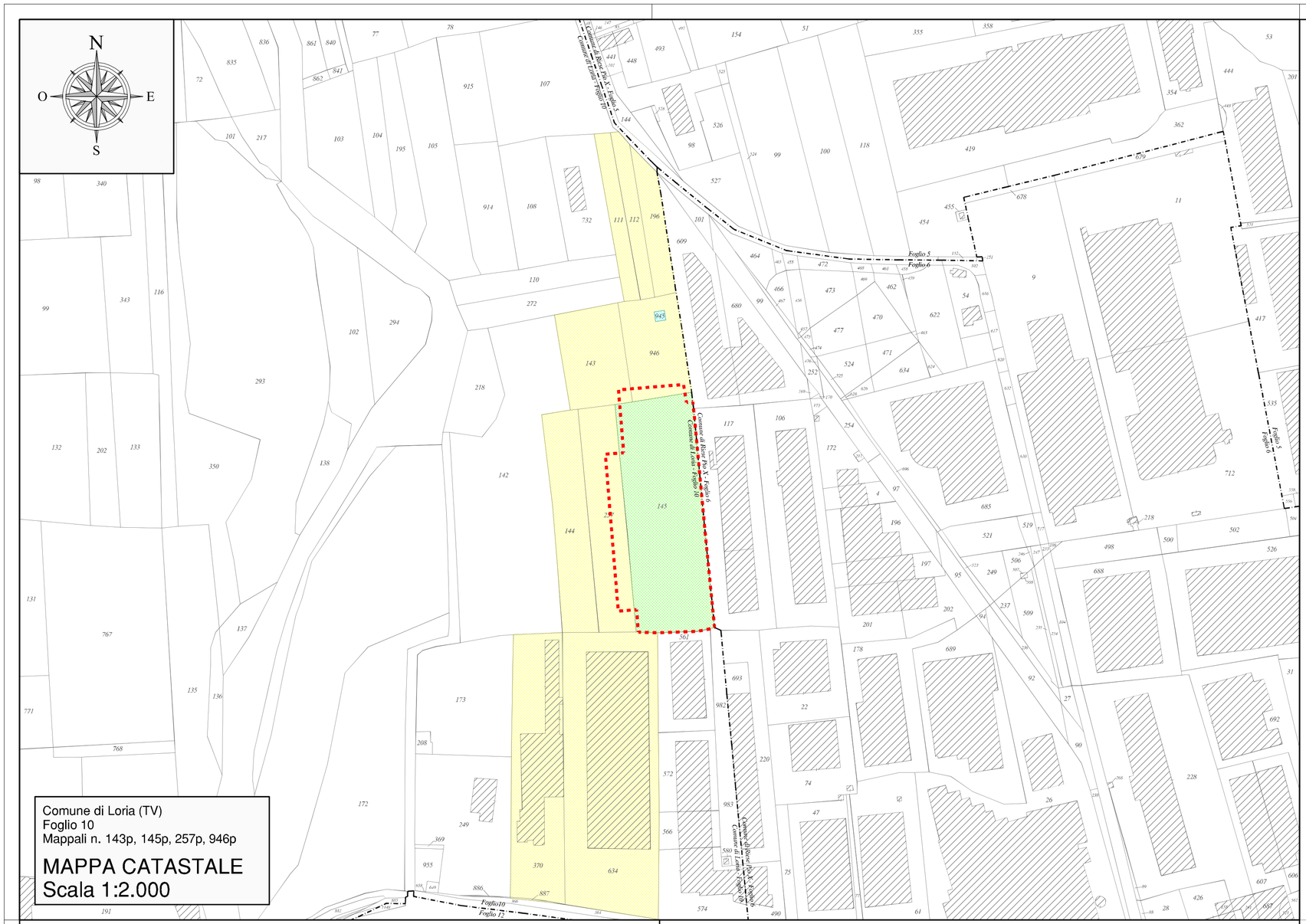

LEGENDA

- Limite impianto di recupero
- Area di proprietà Comin Virginio e Simeoni Edda
- Area di proprietà Comin Davide e Comin Silvia
- Area di proprietà Infrastrutture Wireless Italiane S.p.A.
- Limite fogli catastali
- Mappa catastale

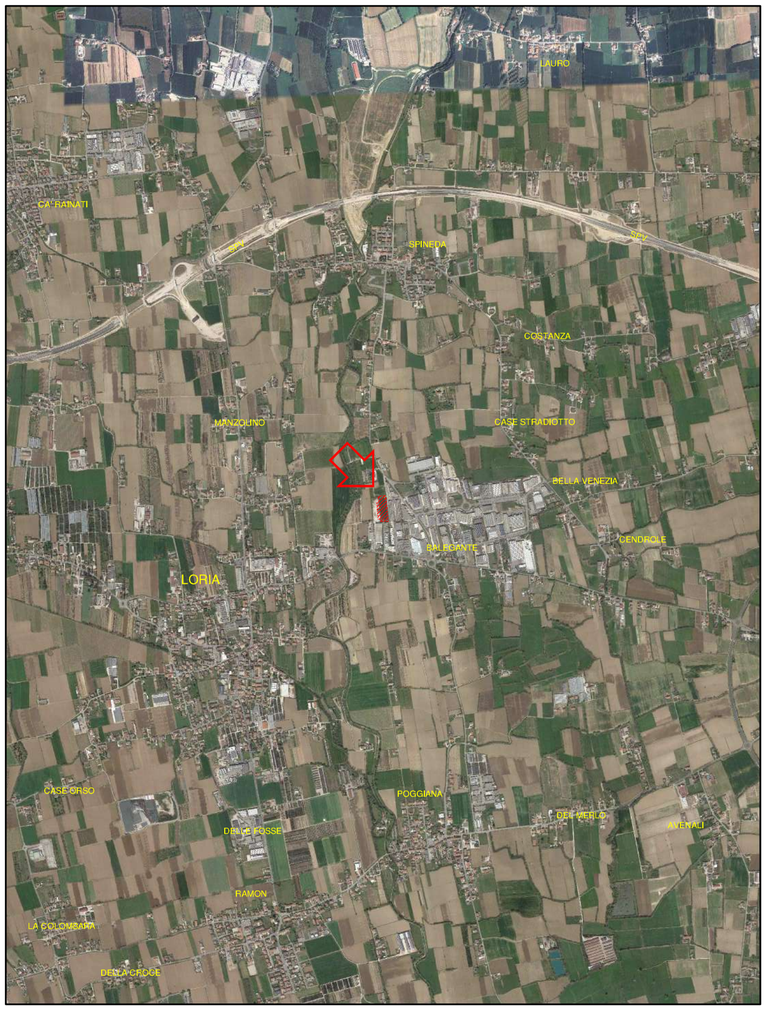

Impianto di recupero

ORTOFOTO - Scala 1:25.000

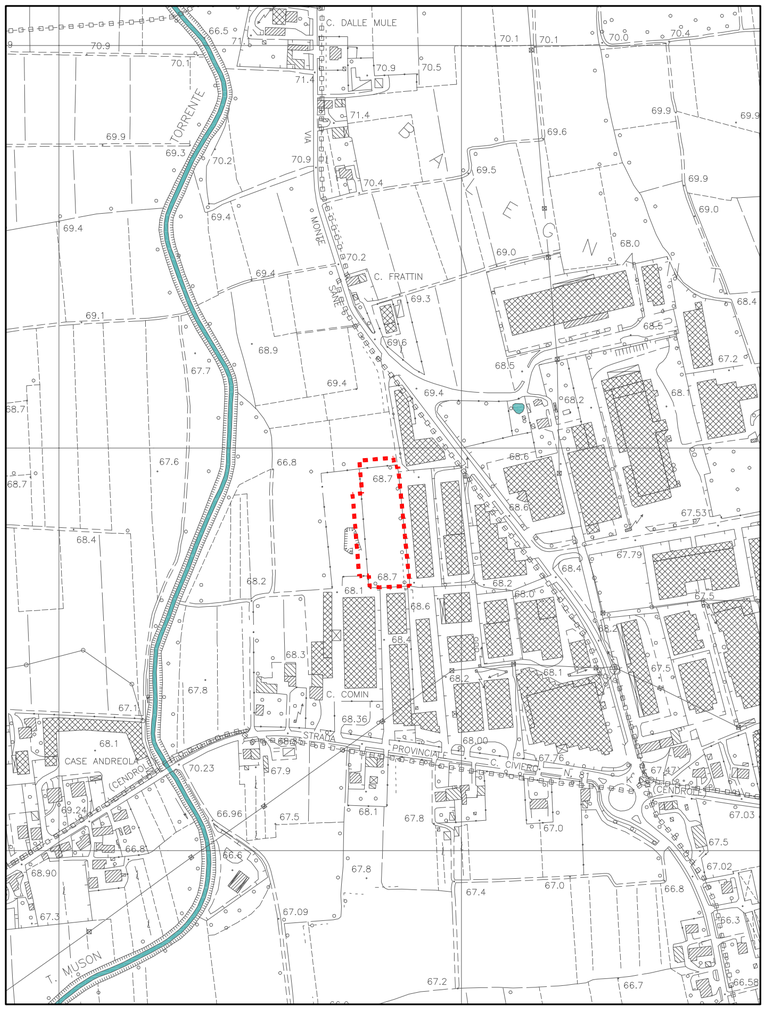

Limite impianto di recupero

CARTA TECNICA REGIONALE (C.T.R.) - Scala 1:5.000

Regione del Veneto

Provincia di Treviso

Comune di Loria

IMPIANTO DI RECUPERO RIFIUTI SPECIALI NON PERICOLOSI in Via Monte Santo
VERIFICA DI ASSOGGETTABILITÀ ALLA PROCEDURA DI VALUTAZIONE DI IMPATTO AMBIENTALE

STUDIO PRELIMINARE AMBIENTALE

TAVOLA

B01

INQUADRAMENTO TERRITORIALE
Carta Tecnica Regionale (C.T.R.) - Mappa Catastale - Ortofoto

Scala 1:25.000 - 1:5.000 - 1:2.000 | Data: maggio 2025 | Cod.: 1839/00

Committente:

Comin Costruzioni Generali S.r.l.
Via Callalta, 43, 31037 Loria (TV)
Tel e fax: 0423 485110 – C.F. E P.iva: 03409330267
e-mail: info@costruzionicomin.it

Studio Tecnico
CONTE & PEGORER
Ingegneria Civile e Ambientale
Via Siora Andriana del Vescovo, 7 - 31100 TREVISO
e-mail: contepegorer@gmail.com - Sito web: www.contepegorer.it
tel. 0422.30.10.20 r.a.

Xrif: 3 Immagini: 1
File: L:\Comin – Impianto recupero rifiuti Loria (TV) – cod. 1839 – Dicembre 2024\Ver_00 – Screening VIA – Dic 2024\Disegni\TAV. B01 – INQUADRAMENTO.dwg
Redatto: L.S. Controllato: C.N. Approvato: S.C.