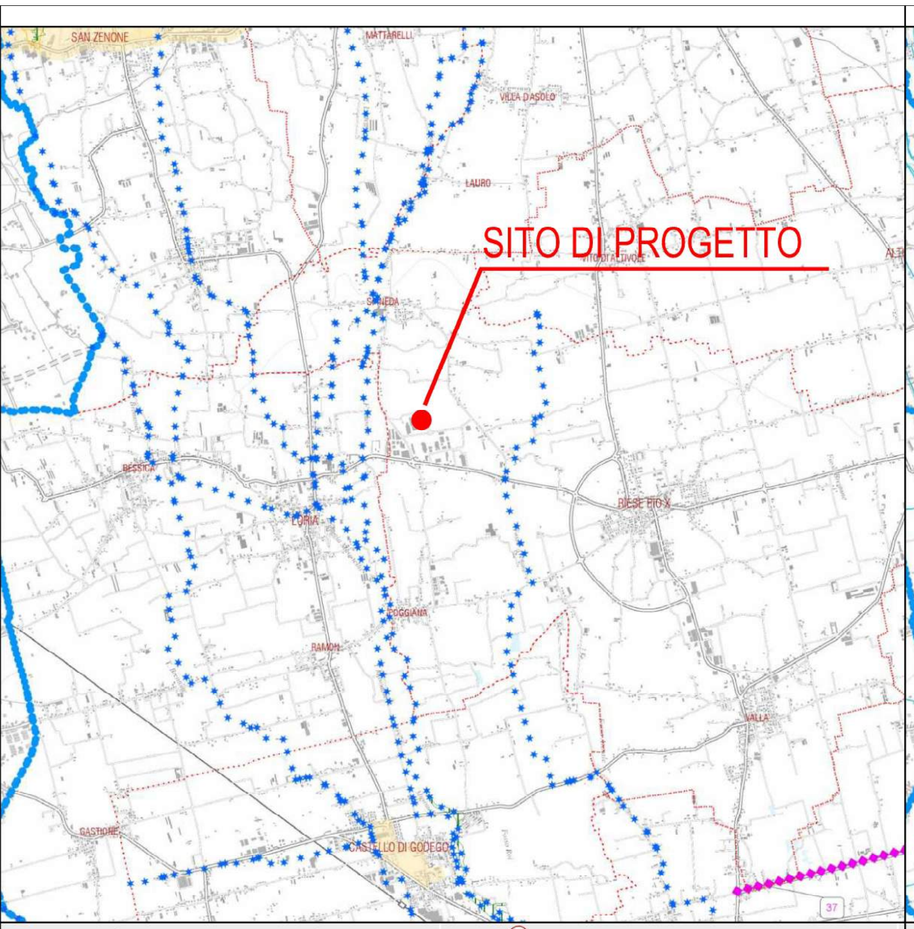

Tavola 1 -1 -B - Carta dei vincoli e della pianificazione territoriale

Confine provinciale
Confini comunali

Aree di notevole interesse pubblico (D.Lgs 42/04 art. 136 - ex legge 1497/39)

Aree di notevole interesse pubblico
Aree di notevole interesse pubblico - bellezze individue

Aree tutelate per legge (D.Lgs 42/04 art. 142 - ex legge 431/85)

Territori contermini ai laghi compresi in una fascia della profondità di 300 metri dalla linea di battigia, anche per territori elevati sui laghi
Le montagne per la parte eccedente 1.600 metri sul livello del mare per la catena alpina
Parco o riserva nazionale o regionale (areale)
Parco o riserva nazionale o regionale (puntuale)
Parco Regionale del fiume Sile
Riserva naturale integrale regionale "Piaie Longhe-Millifret"
Riserva naturale statale "Campo di mezzo Pian Parrocchia"
Riserva naturale (poipa statale "Bos della Cenciana"
Territori coperti da foreste e da boschi, anche percorsi o danneggiati dal fuoco, e quelli temporanei a rimsdo di rimboschimento, come definiti dall'articolo 2, commi 2 e 6, del decreto legislativo 18 maggio 2001, n. 227
Fiumi, torrenti, corsi d'acqua iscritti negli elenchi previsti dal testo unico delle disposizioni di legge sulle acque nel impianti elettrici, approvato con regio decreto 11 dicembre 1933, n.1775

Zone di interesse archeologico (D.Lgs 42/04 artt. 10 e 142 - ex legge 364/1909, 1089/39 e 431/85)

Codice siti con vincolo (vedi elenco in app. 20 dell'all "N°")
Localizzazione siti con vincolo (linears)
Localizzazione siti con vincolo (puntuale)

Vincolo idrogeologico

Aree soggette a vincolo idrogeologico di cui al R.D. 3267/1923

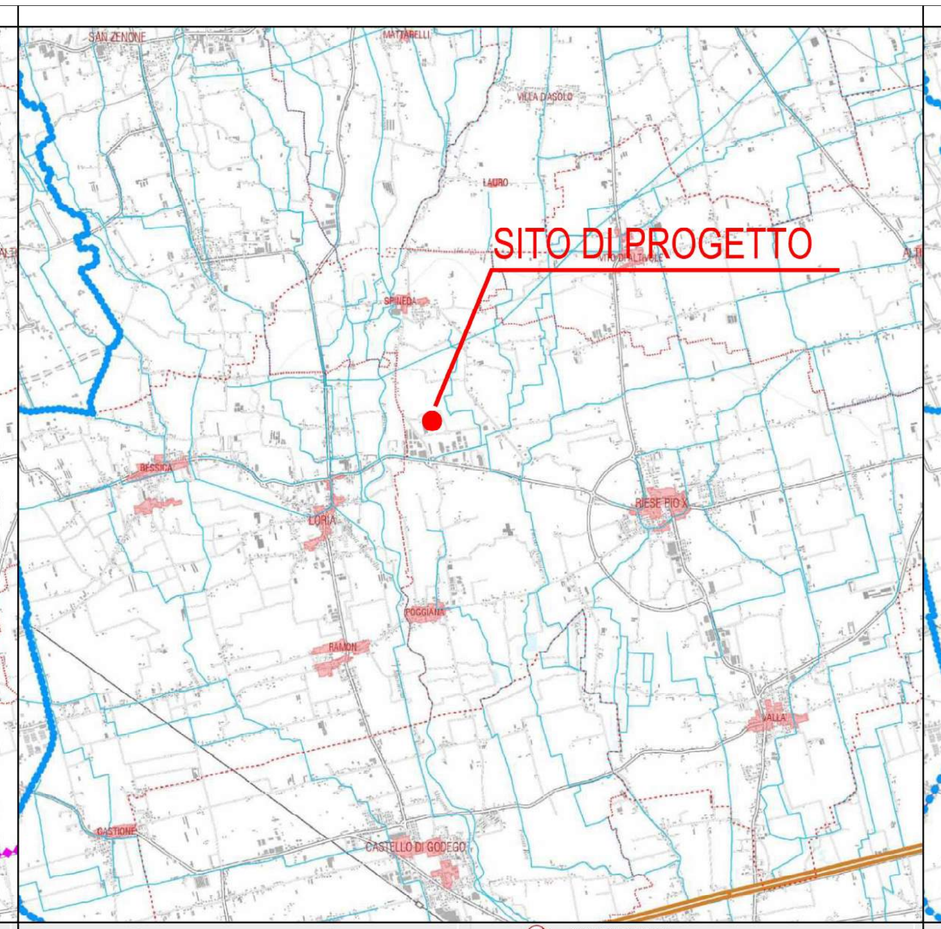

Tavola 1 -2 -B - Carta dei vincoli e della pianificazione territoriale

Confine provinciale
Confini comunali

Pianificazione di livello superiore

Perimetro Piani di Area approvati e/o adottati
Ambiti per l'istituzione di riserve archeologiche di interesse regionale (art. 27 NdA PTRC)
La Motta
Ambiti per l'istituzione di parchi e riserve naturali regionali (art. 33 NdA PTRC)
Bosco del Cansiglio
Aree di tutela paesaggistica di interesse regionale e competenza provinciale (art. 34 NdA PTRC)
Monte Cesen
Monte Tavorgheta
Medio Corso del Piave
Ambito Fluviale del Livenza
Aree di tutela paesaggistica di interesse regionale soggette a competenza degli enti locali (art. 35 NdA PTRC)
Pala del Quartier del Piave
Bosco di Cavalier
Bosco di Cessalto
Centri storici (art. 24 NdA PTRC)
Centri Storici
Strade romane (art. 28 NdA PTRC)
Strade romane
Zone Umide (art. 21 NdA PTRC)
Zone Umide

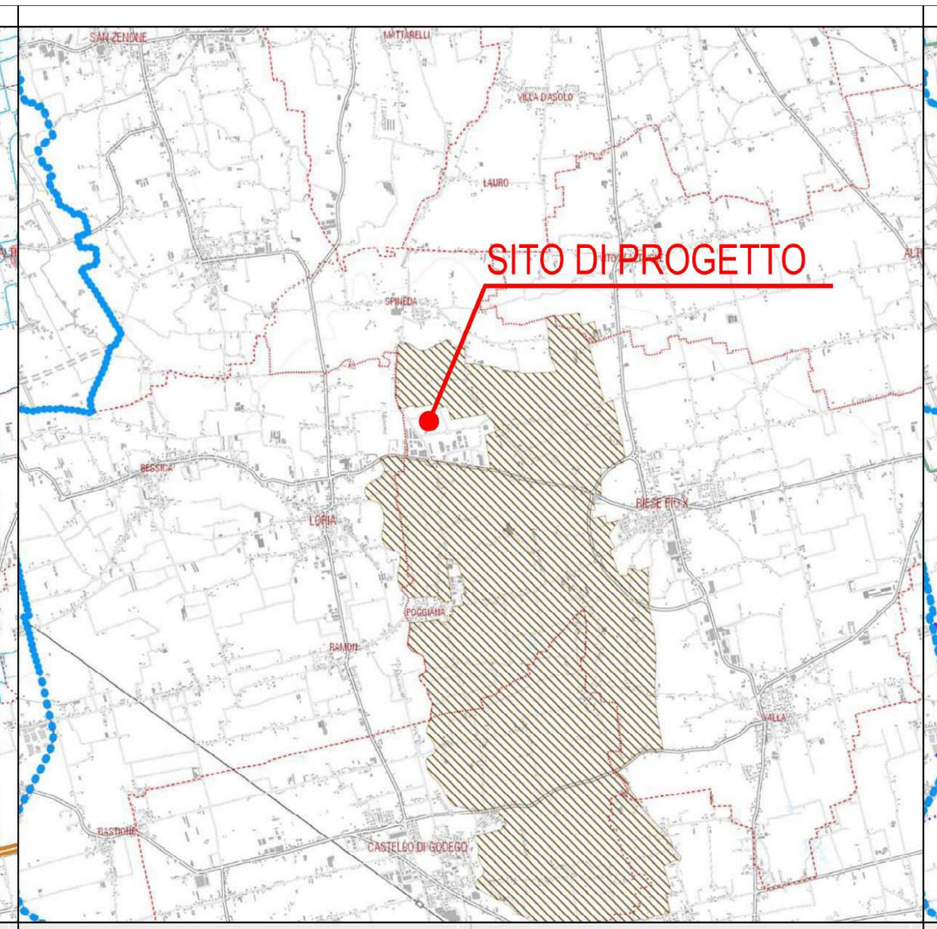

Tavola 1 -3 -B - Carta dei vincoli e della pianificazione territoriale

Confine provinciale
Confini comunali

Rete Natura 2000

Siti di Interesse Comunitario (SIC) - Direttiva Habitat 92/43/CE
Zone di Protezione Speciale (ZPS) - Direttiva Uccelli 79/409/CE

Aree tutelate per legge (D.Lgs. 42/2004 art.142)

Parco o riserva nazionale o regionale (areale)
Parco o riserva nazionale o regionale (puntuale)
Parco Regionale del fiume Sile
Riserva naturale integrale regionale "Piaie Longhe-Millifret"
Riserva naturale statale "Campo di mezzo Pian Parrocchia"
Riserva naturale (poipa statale "Bos della Cenciana"

Pianificazione di livello superiore

Ambiti per l'istituzione di parchi e riserve naturali regionali (art. 33 NdA PTRC)
Bosco del Cansiglio

Aree protette di livello locale (L.R. 40/1984 art.27)

Aree protette di Interesse locale
Fontane Bianche di Lancenigo
Settolo Basso
Bosco di Catanne (bosco Zacchi)

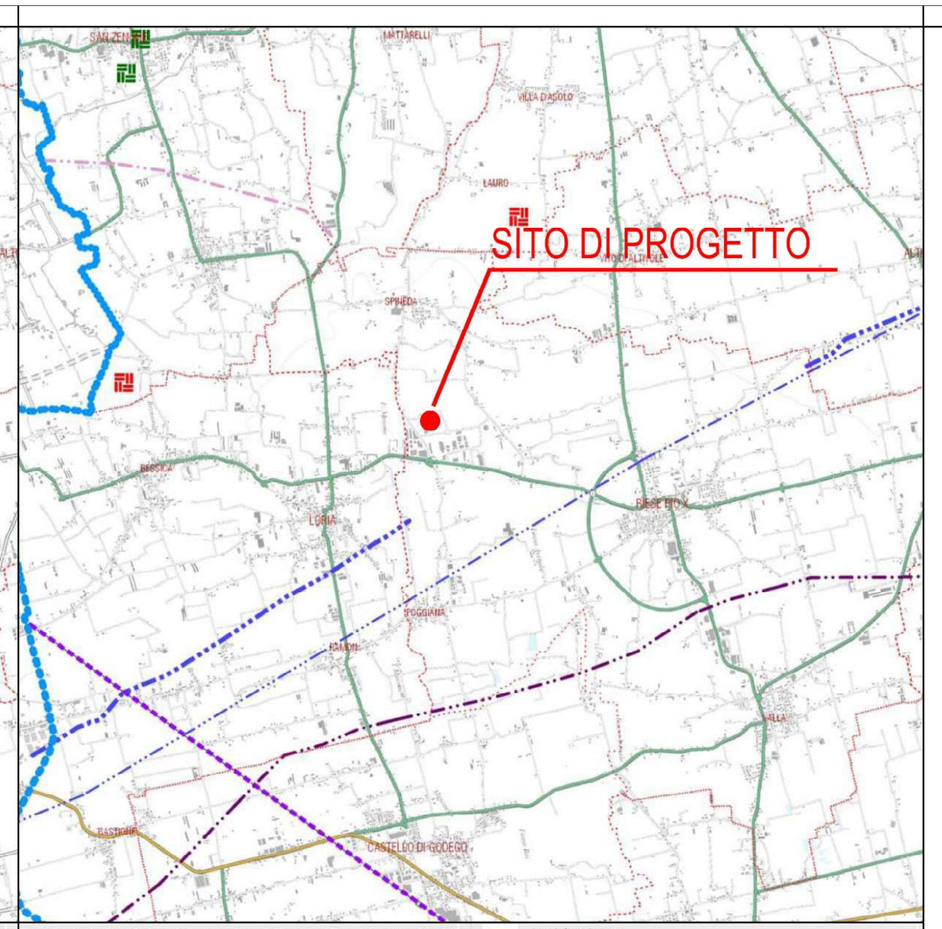

Tavola 1 -4 -B - Carta dei vincoli e della pianificazione territoriale

Confine provinciale
Confini comunali

Vincoli militari e infrastrutturali

Aeroporti ed elisuperfici
Aeroporti
Aeroporti militari
Perimetrazione area aeroportuale
Fascia di rispetto di 300 metri dal perimetro dell'aeroporto nelle direzioni di atterraggio e decollo
Fascia di rispetto di 3000 metri dal perimetro dell'aeroporto nelle direzioni di atterraggio e decollo
Fascia di rispetto di 300 metri dal perimetro dell'aeroporto nelle restanti direzioni
Fascia di rispetto di 3000 metri dal perimetro dell'aeroporto nelle restanti direzioni
Zone militari e fasce di rispetto
Area di vincolo militare
Prima fascia di rispetto
Seconda fascia di rispetto
Terza fascia di rispetto

Reti tecnologiche lineari
Elettrodotto - linea aerea a 120 kV
Elettrodotto - linea aerea a 220 kV
Elettrodotto - linea aerea a 380 kV
Metanodotto
Oleodotto derivante dall'Analisi Propedeutica al Piano Provinciale Attività di Cava (1999)
Oleodotto rilevato dai Comuni

Rete ferroviaria
Linea ferroviaria esistente

Rete stradale
Autostrada
Viabilità di livello statale
Viabilità di livello regionale
Viabilità di livello provinciale
Viabilità di livello comunale e provinciale declassata

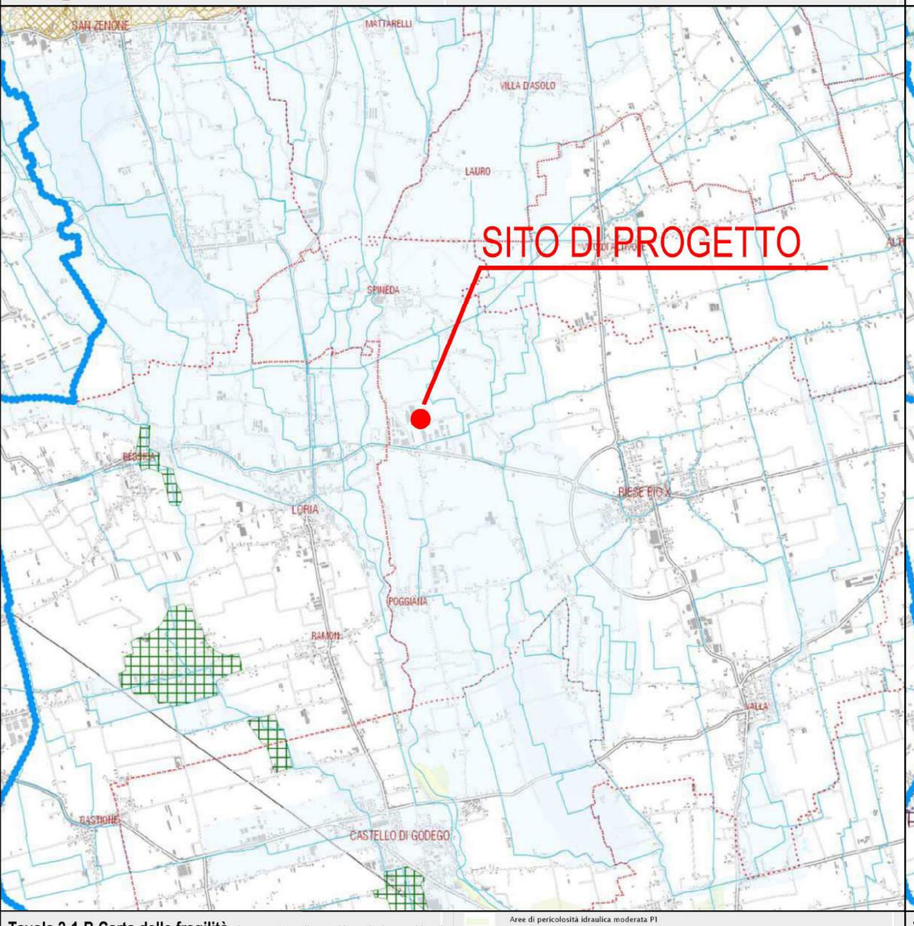

Tavola 2-1-B Carta delle fragilità Aree soggette a dissesto idrogeologico e ambientale

Confine provinciale
Confini comunali

Aree soggette a dissesto idrogeologico

Aree di frana
Localizzazione eventi di franosità con grado di pericolosità P1
Localizzazione eventi di franosità con grado di pericolosità P2
Localizzazione eventi di franosità con grado di pericolosità P3
Localizzazione eventi di franosità con grado di pericolosità P4
Aree ad alta sensibilità alla franosità
Aree a media sensibilità alla franosità
Aree a bassa sensibilità alla franosità
Frane di dissesto localizzato

Area a pericolosità idraulica in riferimento ai Piani di Assetto Idrogeologico (PAI)

Reticolo idrografico
Aree fluviali - Piave e Livenza (pericolosità P3 e P4)
Aree di pericolosità idraulica elevata P3
Aree di pericolosità idraulica media P2
Aree di pericolosità idraulica moderata P1
Aree di pericolosità idraulica moderata P1 - da piene storiche
Aree a pericolosità ridotta P1
Definizione della pericolosità idraulica secondo Ndt PTCP

Aree di erosione

Orlo di scarpata di erosione e di terrazzo fluviale
Area soggetta a caduta massi
Area di conoide

Risorgive e bacoure

Limite superiore di risorgiva
Limite inferiore di risorgiva
Risorgive asciutte
Risorgive attive
Risorgive estinte
Risorgiva non rilevata
Bacoure

Sorgenti

Sorgenti captate
Sorgenti non captate

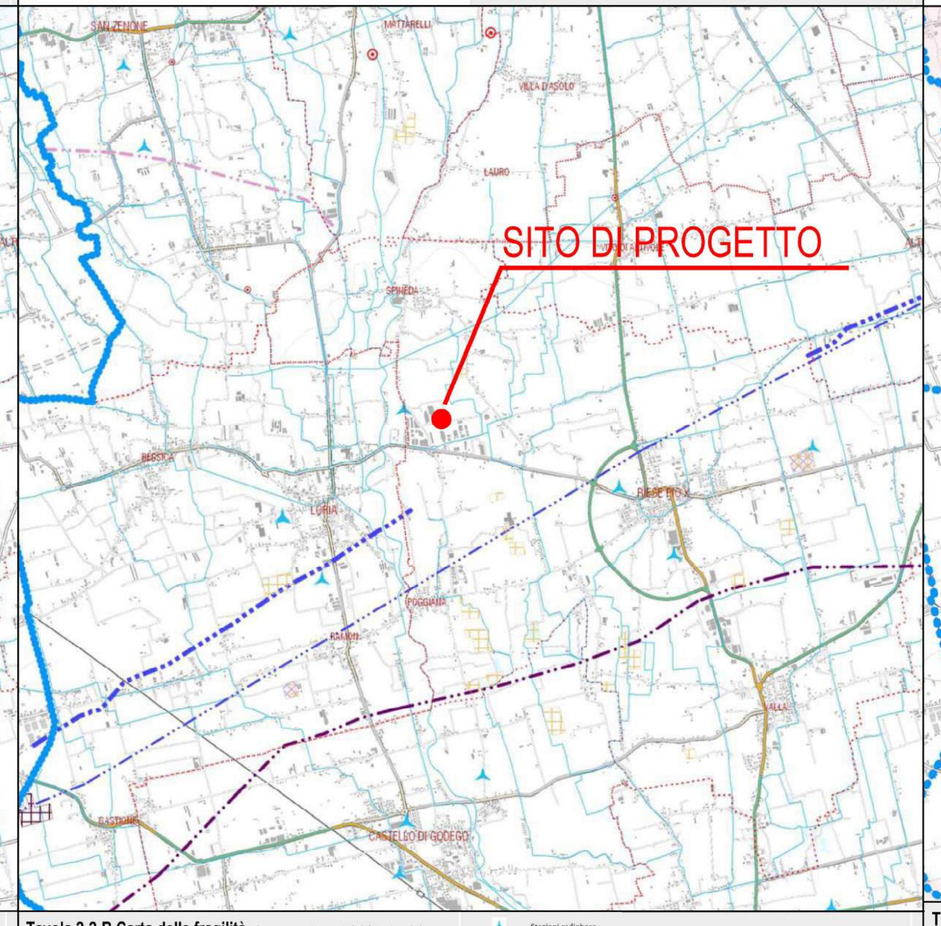

Tavola 2-2-B Carta delle fragilità Aree soggette a attività antropiche

Confine provinciale
Confini comunali

Attività antropiche

Discariche in attività
Discariche inattive
Cave attive
Cave estinte
Depuratore pubblico con potenzialità sup. 10.000 A.E.
Depuratore pubblico con potenzialità compresa tra 2.000 e 10.000 A.E.
Depuratore pubblico con potenzialità inferiore a 2.000 A.E.

Elettrodotti

Linea aerea a 132 kV
Linea aerea a 220 kV
Linea aerea a 380 kV
Stazioni radiobase
Linee metanodotto
Oleodotto derivante dall'Analisi Propedeutica al Piano Provinciale Attività di Cava - 1999
Oleodotto rilevato dai Comuni

Viabilità esistente - Classificazione tecnico funzionale

Classe A
Classe B
Classe C
Classe E
Classe F
Classe F-urbana

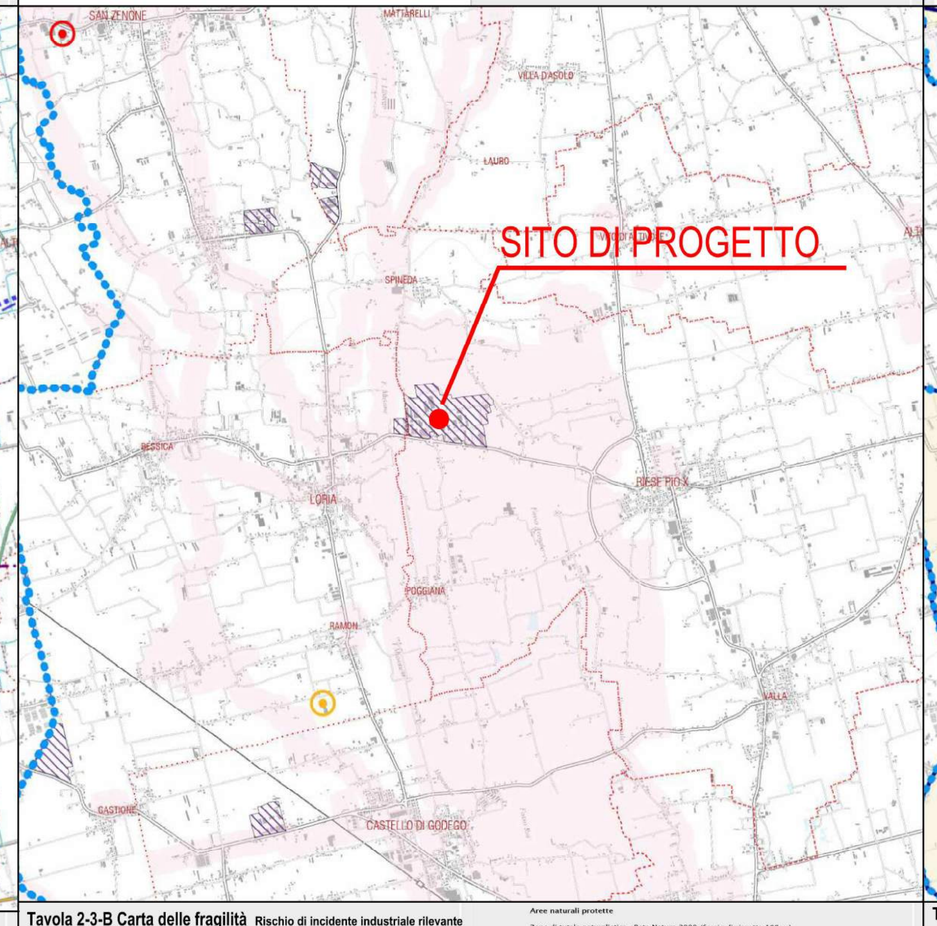

Tavola 2-3-B Carta delle fragilità Rischio di incidente industriale rilevante

Confine provinciale
Confini comunali

Rischio incidenti industriali rilevanti

Stabilimenti esistenti soggetti al D.Lgs. 238/2005
Articolo 6
Articolo 8
Zone di incompatibilità ambientale assoluta

Beni paesaggistici e ambientali

Zone umide: (fascia di rispetto 150 m)
Laghi: (fascia di rispetto 150 m)
Corsi d'acqua: (fascia di rispetto 150 m)
Parchi delle ville storiche (fascia di rispetto 100 m)

Uso del suolo

Sistema forestale e boschivo - aree boscate *(fascia di rispetto 100 m)*

Aree naturali protette

Zone di tutela naturalistica - Rete Natura 2000 (fascia di rispetto 100 m)
Ambiti dei parchi regionali (Parco del Sile, Parco del Cansiglio) (fascia di rispetto 100 m)
Parchi progetti dal PTCP (Parco della Storga, Parco del Terraglio, Parco di Mogliano Veneto (fascia di rispetto 100 m)

Risorsa idrica superficiale

Risorgive (fascia di rispetto 150 m)
Bacoure (fascia di rispetto 150 m)
Sorgenti (fascia di rispetto 200 m; se captate ad uso potabile), abbeveratoi (150 m)
Cave attive e estinte - corpi idrici (fascia di rispetto 150 m)

Risorsa idrica profonda

Pozzi di captazione ad uso potabile (fascia di rispetto 200 m)

Altri elementi previsti dal D.Lgs 9 Maggio 2001

Aree a pericolosità idraulica - P1, P2, P3 (alveo storico, P2, P3 e P4
Sensibilità alla franosità - Alta e media sensibilità

Area produttiva confermata ampliabile dal PTCP

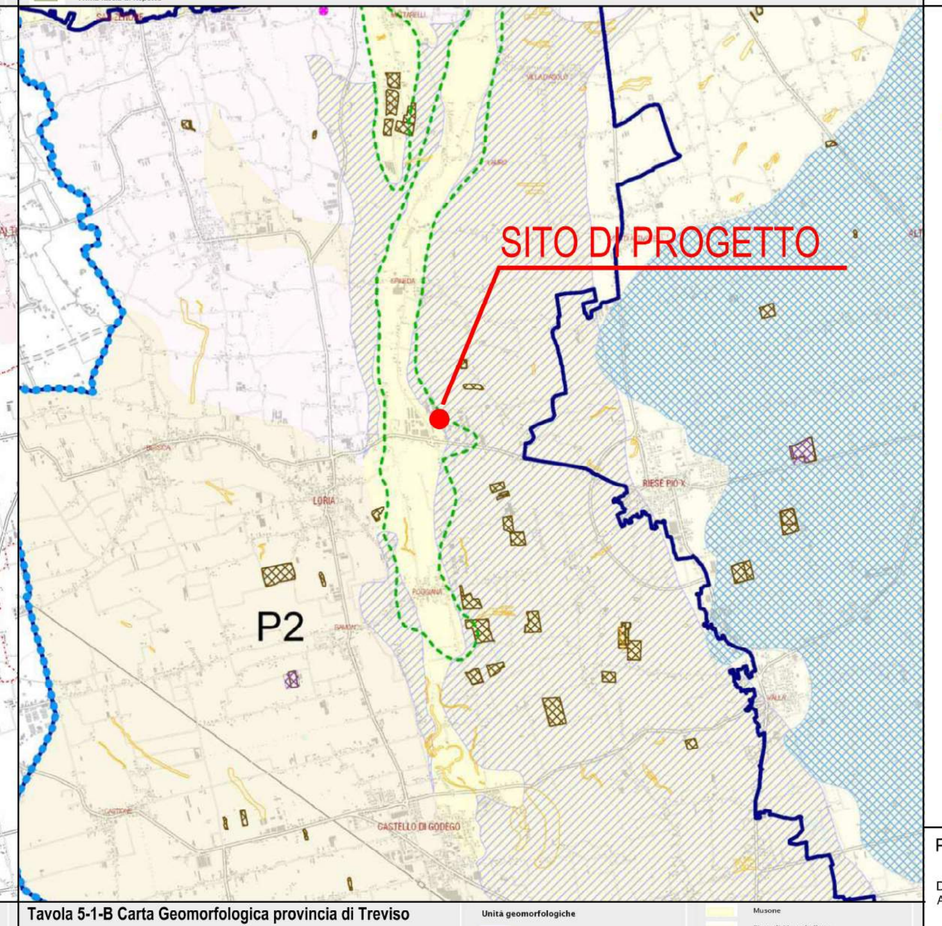

Tavola 5-1-B Carta Geomorfologica provincia di Treviso

Confine provinciale
Circo glaciale
Conca di escavazione glaciale
Truncatura glaciale
Deposito morenico
Cordone morenico
Nicchia di frana di grande dimensione
Frane di dissesto localizzato
Area interessata da fenomeni franosi
Area soggetta a caduta massi

Aree a pericolosità

Localizzazione eventi di franosità con grado di pericolosità P1
Localizzazione eventi di franosità con grado di pericolosità P2
Localizzazione eventi di franosità con grado di pericolosità P3
Localizzazione eventi di franosità con grado di pericolosità P4

Dolina
Paleoalveo o fascia di elevata sonolità
Area con traces fitte di canali intrecciati
Scarpatura fluvio-glaciale
Conoide
Orlo di scarpata d'erosione o di terrazzo fluviale
Area depressa in pianura
Anghiera
Valle gap
Sabbia e ghiaia in bassa pianura
Argilla e limo in alta pianura
Cave
Fonte: Progetto Raisio Interreg IIIB ERDF - Fondazione Benetton Studi e Ricerche - 2006
Discariche

Unità geomorfologiche

Altopiano del Cansiglio
Altopiano del Grappa
Alveo attuale del Piave
Anfiteatro morenico di Vittorio Veneto
Brenta (alta pianura)
Brenta (basso pianura)
Cervada-Meschio (alta pianura)
Cervada-Meschio (bassa pianura)
Colli euganei occidentali
Colli euganei orientali
Colline di Conegliano
Conoidi pedecollinari
Fondovalle del Piave
Giacis di Paderno del Grappa
Laghi di Revine
Livenza
M. Cesen-M. Visentin
Montello
Montiano
Musone
Piave di Montebelluna
Piave di Ponte alla Priula (alta pianura)
Piave di Ponte alla Priula (basso pianura)
Quarto del Piave
Rilievi a Scaglioni
Sile
Sinclinale di Fregona
Tagliamento
Val Cavrida
Val Lapisina
Valdobbiadene
Versanti del Cansiglio
Versanti del Grappa

Unità di paesaggio

Unità di paesaggio
COD Codice Unità di paesaggio

Comune di Riese Pio X

PROVINCIA DI TREVISO

STUDIO DI IMPATTO AMBIENTALE

relativo al

Trasferimento e potenziamento di un impianto di fusione e lega di metalli non ferrosi, compresi i prodotti di recupero, con una capacità di fusione superiore a 50 tonnellate giorno

da realizzarsi in Comune di Riese Pio X

Proponente

Ditta
Aluphoenix s.r.l.

Legale rappresentante
Parise Lino

ALUPHOENIX

2C 03

Luglio 2016

Estensore

Dr. Arch. Tonietto F. Antonio

Collaboratore

Geom. Tonietto Erika

CARTOGRAFIA
VINCOLI URBANISTICI
AMBIENTALI P.T.C.P.

Scala 1:50.000

STUDIO di ARCHITETTURA TONIETTO
Via Salute 39_ Rossano Veneto (VI) - Tel/Fax 0424 543063 @ studio-tonietto@libero.it