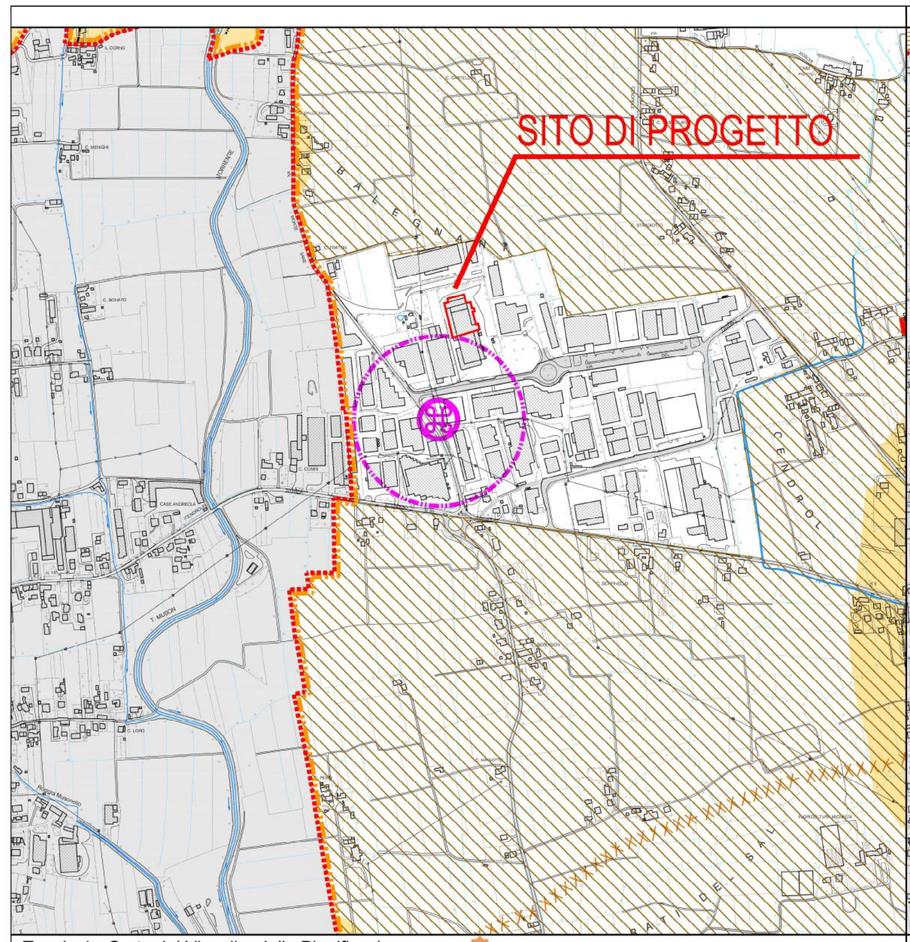

Tavola 1 - Carta dei Vincoli e della Pianificazione

confine comunale

Vincoli

- vincolo paesaggistico D.lgs 42/2004 - corsi d'acqua — art. 4
- vincolo archeologico D.lgs 42/2004: Postumia Romana — art. 4
- vincolo monumentale D.lgs 42/2004 — art. 4
- vincolo sismico O.P.C.M. 3274/2003 — art. 4, 5

Rete "Natura 2000"

- zone di protezione speciale: Prai-sir' Godego — art. 4

Pianificazione di livello superiore

- centri storici (L.R. 50/1980) — art. 4

Altri elementi

- idrografia / fasce di rispetto — art. 4
- discarica in "post mortem" — art.4
- pozzi di prelievo per uso idropotabile, idroelettrico e idroproduttivo / fasce di rispetto — art. 4
- viabilità — art.4
- elettrodotti / fasce di rispetto — art.4
- cimiteri / fasce di rispetto — art.4
- impianti di comunicazione elettronica ad uso pubblico/ fasce di rispetto — art. 4
- elevamenti zootecnici / fasce di rispetto — art. 4
- oleodotto — art. 4

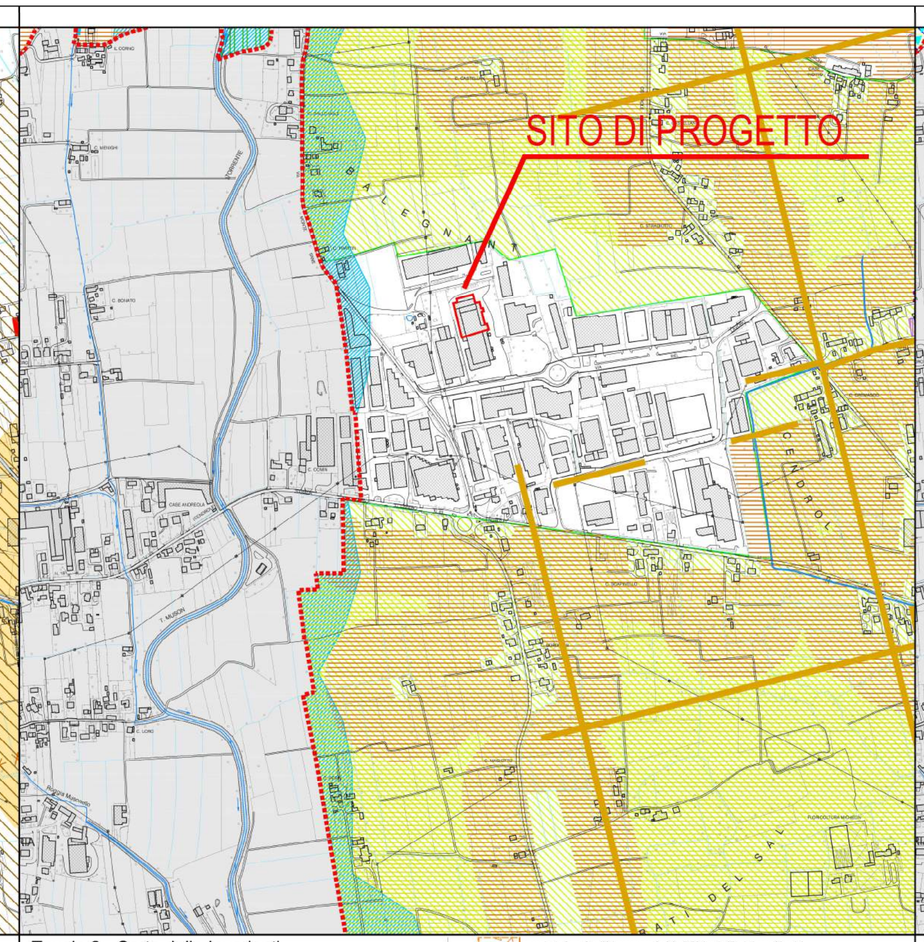

Tavola 2 - Carta delle Invarianti

confine comunale

Invarianti di natura idrogeologica — art. 5, 6, 7

- ambiti
- elementi lineari

Invarianti di natura paesaggistica

- ambiti
- elementi lineari

Invarianti di natura storico-monumentale — art. 10-11-12

- Agro Centuriato
- COD — Codice siti a rischio archeologico individuato nel P.T.C.P.
- Siti a rischio archeologico
- contesto figurativo di interesse provinciale di Ca' Amata (Castelfranco Veneto)
- ambiti centri storici
- Postumia Romana

Invarianti di natura ecorchitettonica — art. 15-11

- ambiti delle ville
- elementi puntuali: ville
- elementi puntuali: chiese

Ambiti di tutela paesaggistica del P.T.C.P — art. 8

- Area nucleo (Core Areas)
- Area di connessione naturalitica (Buffer Zone)
- Corridoio ecologico principale
- Corridoio ecologico secondario

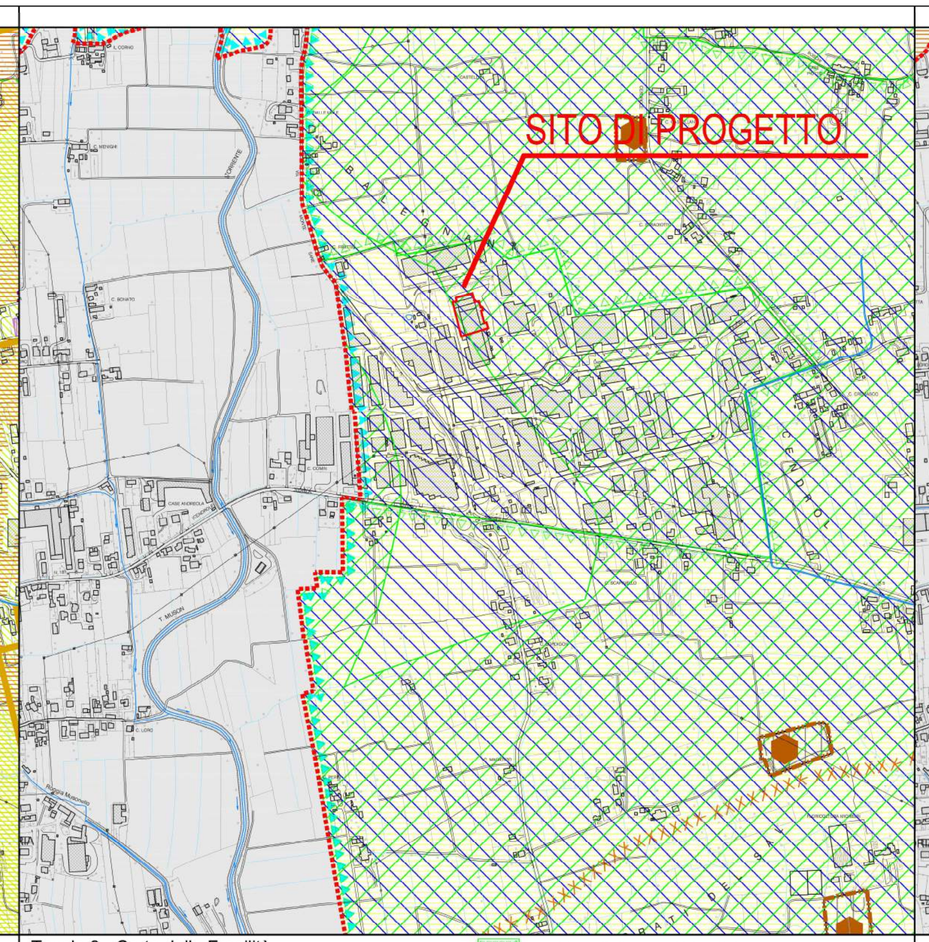

Tavola 3 - Carta delle Fragilità

confine comunale

Compatibilità Geologica — art. 6

- Aree stonee
- Area idonea a condizione rischio idraulico
- Area idonea a condizione interventi antropici
- Area idonea a condizione suscettibile di amplificazione sismica

Compatibilità Idraulica — art. 7

- Area a rischio idraulico: Alto rischio (Tempi di ritorno di 2 anni)
- Area a rischio idraulico: Rischio (Tempi di ritorno di 5 anni)
- Bacino di laminazione
- aree per il rispetto dell'ambiente naturale della flora e della fauna
- elettrodotti / fasce di rispetto
- oleodotto
- cave estinte
- discarica in "post mortem"

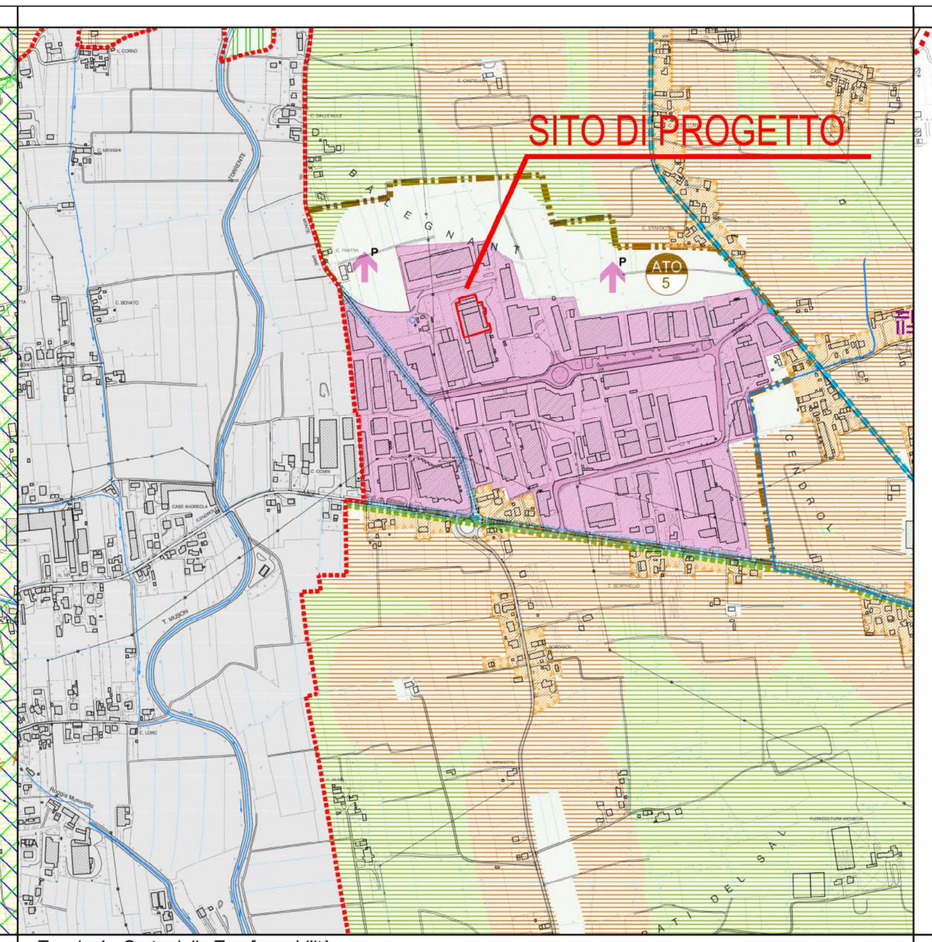

Tavola 4 - Carta delle Trasformabilità

- Aree di urbanizzazione consolidata — art. 13
- Ambiti di urbanizzazione programmata — art. 15
- Ambiti industriale artigianale produttivo e terziario — art. 13, 14
- Ambito agricolo — art. 20, 21,
- Aree di edificazione consolidata rurale (edificazione diffusa) — art. 21
- Linee preferenziali di sviluppo insediativo a prevalente destinazione residenziale — art. 17
- Limiti fisici della nuova edificazione — art. 18
- Linee preferenziali di sviluppo insediativo a prevalente destinazione
  - P - produttivo
  - T - terziario — art. 17

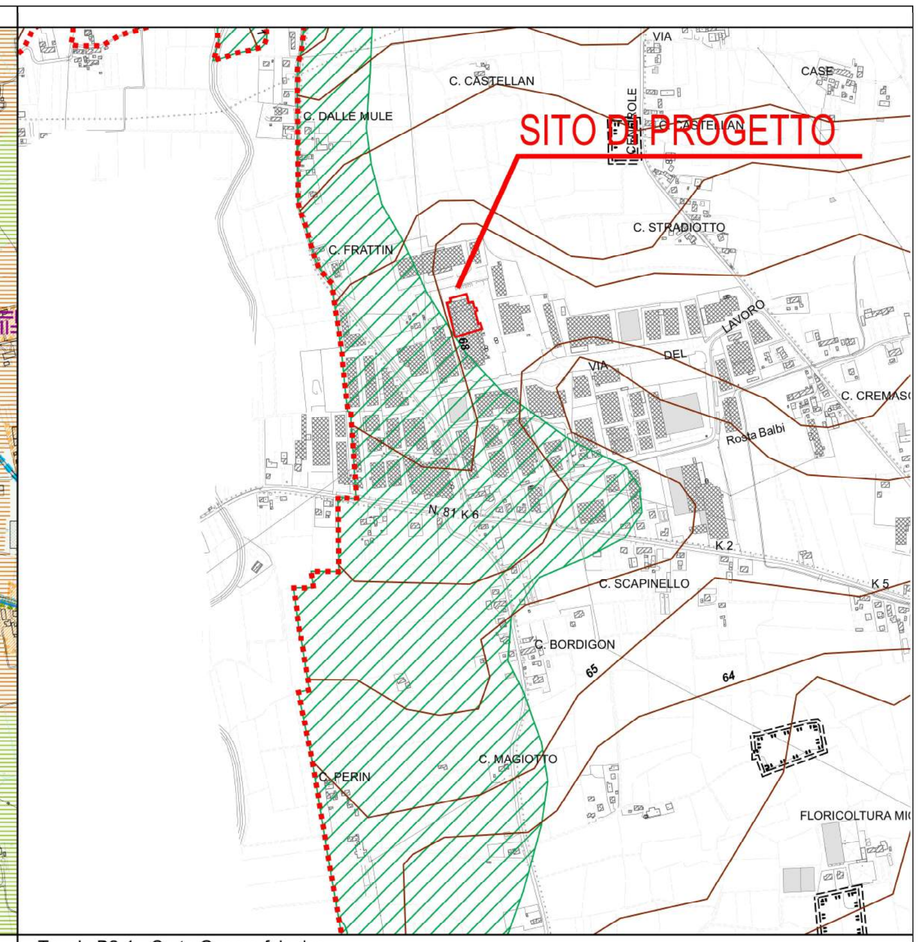

Tavola B2-1 - Carta Geomorfologica

Confine comunale

- M-FLU-35 — Dosso Fluviale
- M-FLU-33 — Area depressa
- M-ART-18 — Discarica, terrazzamento
- M-ART-06 — Orlo di scarpata di cava abbandonata o dismessa
- M-FLU-06 — Traccia di corso fluviale estinto, a livello di pianura o leggermente incassato
- M-STR-18 — Isoipse del microrilievo con indicazione della quota

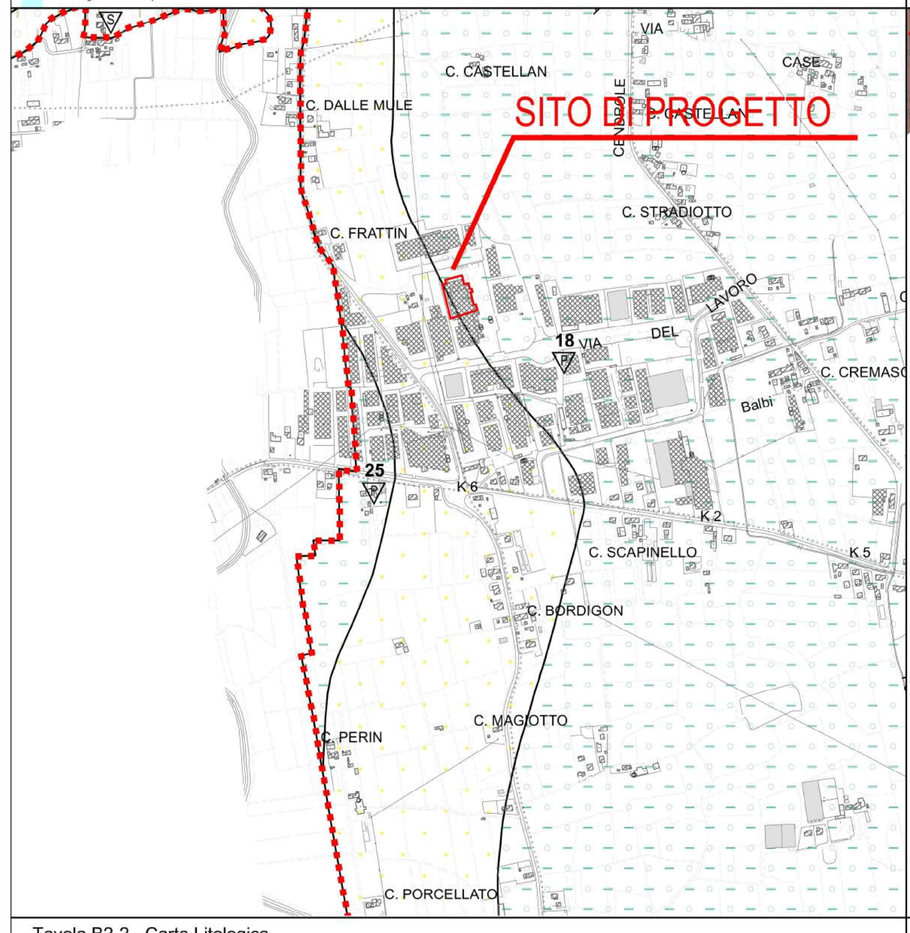

Tavola B2-2 - Carta Litologica

Confine comunale

- L-ALL-01 — Materiali granulari fluviali e/o fluvioglaciali ardditi a tessitura prevalentemente ghiaiosa o sabbiosa più o meno addensati
- L-ALL-05 — Materiali alluvionali, fluvioglaciali, morenici o lacustri a tessitura prevalentemente limo-argillosa
- L-ALL-06 — Materiali alluvionali, fluvioglaciali, morenici o lacustri a tessitura prevalentemente sabbiosa

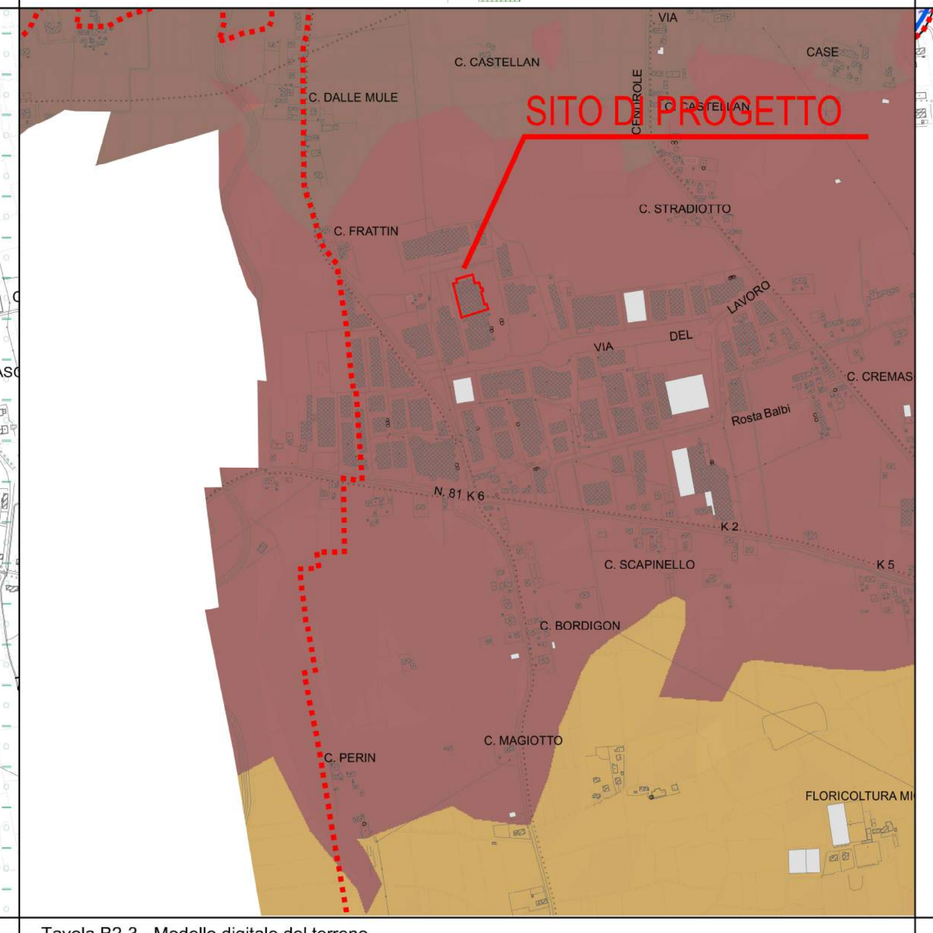

Tavola B2-3 - Modello digitale del terreno

Confine comunale

Quote in m s.l.m.

- 45,38
- 45,38 - 50
- 50 - 55
- 55 - 60
- 60 - 65
- 65 - 70
- 70 - 75
- 75 - 80
- 80 - 90

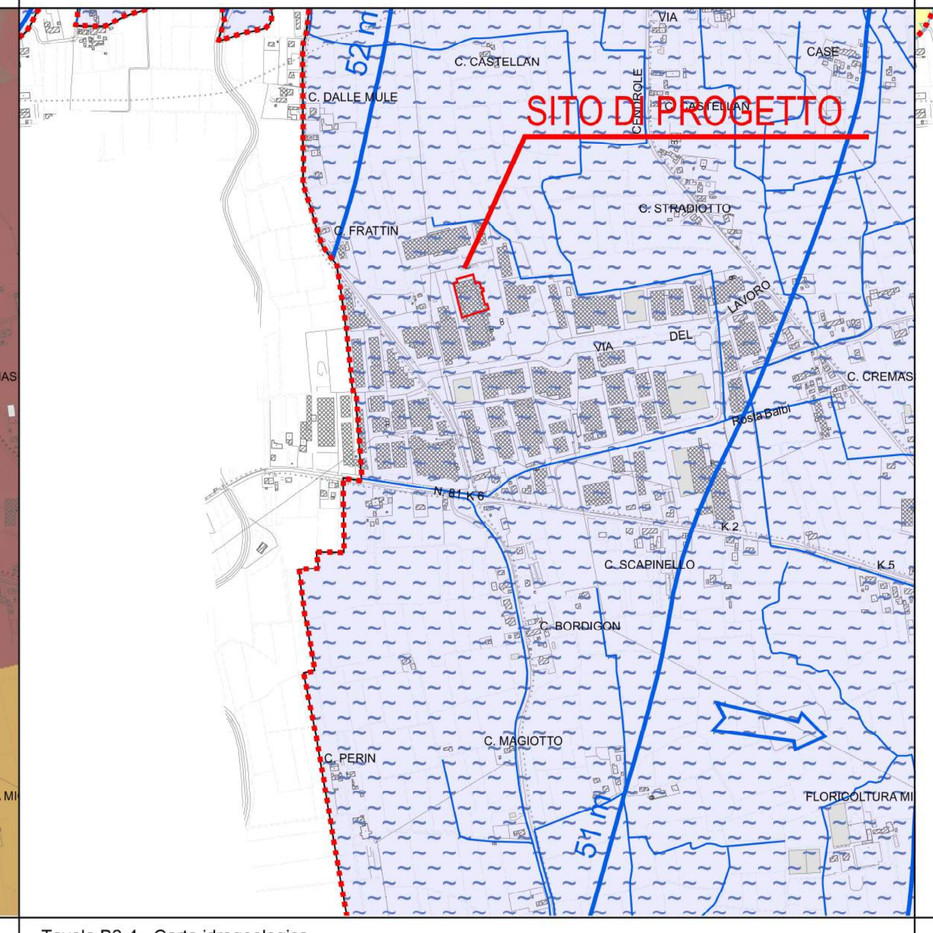

Tavola B2-4 - Carta idrogeologica

Confine comunale

- I-SOT-01/d Profondità falda >10 mt da p.c.
- I-SUP-15 — Area a deflusso difficoltoso
- I-SOT-03 — Linea isofreatica e sua quota assoluta
- I-SUP-02 — Corso d'acqua permanente
- I-SOT-04 — Direzione di flusso della falda freatica

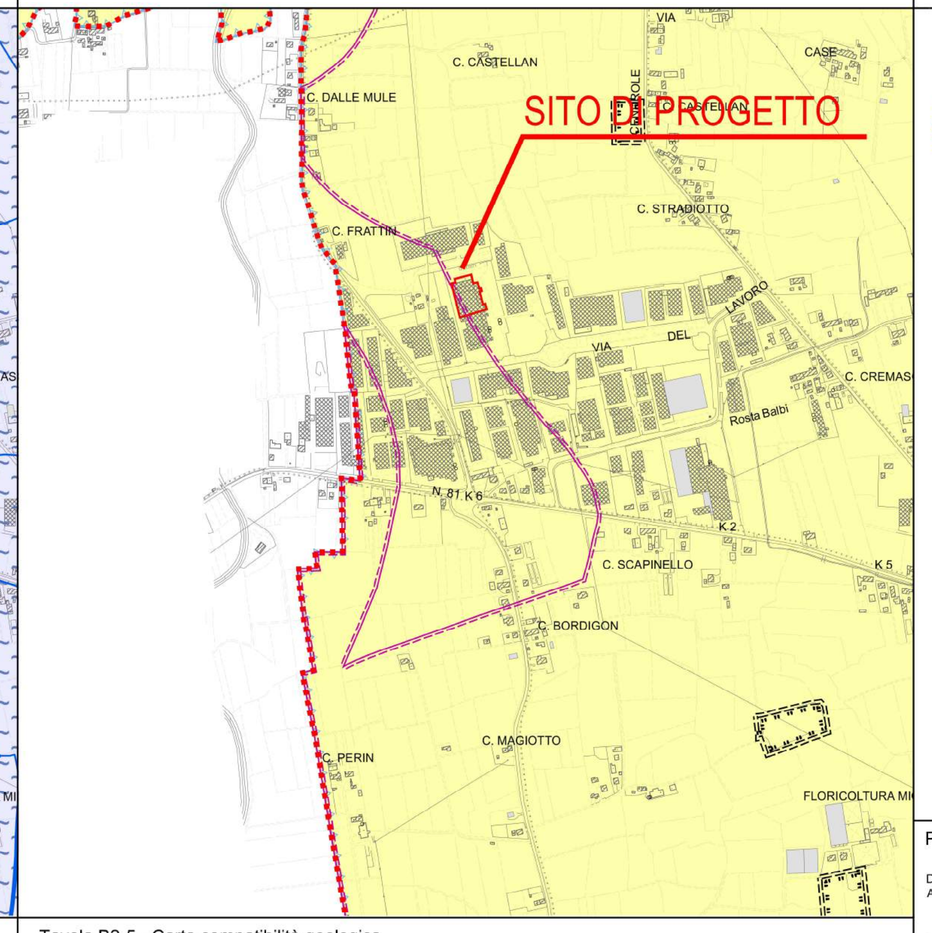

Tavola B2-5 - Carta compatibilità geologica

Confine comunale

- AREA IDONEA
- AREA IDONEA A CONDIZIONE
  - Area a deflusso difficoltoso
  - Area soggetta ad interventi antropici
  - Area a suscettibilità sismica
- AREA NON IDONEA

Comune di Riese Pio X

PROVINCIA DI TREVISO

STUDIO DI IMPATTO AMBIENTALE

relativo al

Trasferimento e potenziamento di un impianto di fusione e lega di metalli non ferrosi, compresi i prodotti di recupero, con una capacità di fusione superiore a 50 tonnellate giorno

da realizzarsi in Comune di Riese Pio X

Proponente

Ditta
Aluphoenix s.r.l.

Legale rappresentante
Parise Lino

ALUPHOENIX

2C 04

Luglio 2016

Estensore

Dr. Arch. Tonietto F. Antonio

Collaboratore

Geom. Tonietto Erika

CARTOGRAFIA
VINCOLI URBANISTICI
AMBIENTALI P.A.T.

Scala 1:10.000

STUDIO di ARCHITETTURA TONIETTO
Via Salute 39_ Rossano Veneto (VI) - Tel/Fax 0424 543063 @ studio-tonietto@libero.it